

# NVS

NAHVERKEHR SCHWERIN



13

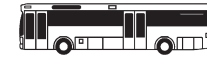
Lankow-Siedlung - Sacktannen - Otto-von-Guericke-Straße

[www.nahverkehr-schwerin.de](http://www.nahverkehr-schwerin.de)

## Fahrplan 2023/2024

gültig ab 27. August 2023

Mobilität ist unser Antrieb



Montag bis Freitag

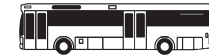
Haltestellen	F																
Lankow-Siedlung E	7.01	7.21	7.36	7.54	8.19	14.04	14.54	17.41	17.48	20.15	23.11						
Ratzeburger Straße B	7.02	7.22	7.37	7.55	8.20	14.05	14.55	17.42	17.49	20.16	23.12						
Sacktannen Süd A		7.31		8.04		14.14	15.04										
Sacktannen Mitte A		7.32		8.05		14.15	15.05										
Sacktannen Mitte B		7.33		8.06		14.16	15.06										
Siemensplatz A		7.36		8.09		14.19	15.09										
Am Neumühler See B		7.40		8.13		14.23	15.13										
Görries Brücke A	7.09	7.43	7.44	8.16	8.27	14.26	15.16	17.49	17.56	20.23	23.19						
Zum Schulacker A	7.11		7.46		8.29			17.51	17.58	20.25	23.21						
Grabenstraße A		7.45		8.18		14.28	15.18										
Sportpark A		7.46		8.19		14.29	15.19										
Eckdrift A		7.47		8.20		14.30	15.20										
Ellerried A		7.48		8.21		14.31	15.21										
Friedrich-Schlie-Straße A		7.49		8.22		14.32	15.22										
Benno-Voelkner-Straße A		7.51		8.24		14.34	15.24										
Krebsförden C		7.53		8.26		14.36	15.26										
Waldfriedhof C	7.13	7.54	7.48	8.27	8.31	14.37	15.27	17.53	18.00	20.27	23.23						
Betriebshof NVS D	7.15		7.50		8.33			17.55	18.02	20.29	23.25						
Andrej-Sacharow-Straße A		7.56		8.29		14.39	15.29										
Am Grünen Tal A		7.58		8.31		14.42	15.32										
Tallinner Straße A		7.59		8.32		14.43	15.33										
Magdeburger Straße A		8.00		8.33		14.45	15.35										
Am Fernsehturm A		8.02		8.35		14.47	15.37										
Keplerstraße D		8.03		8.36		14.49	15.39										
Hegelstraße D		8.04		8.37		14.50	15.40										
Kantstraße A		8.07		8.40		14.53	15.43										
Otto-von-Guericke-Straße A		8.08		8.41		14.54	15.44										

**F** = verkehrt nur während der Ferien

13



# Kantstraße - Grabenstraße - Sacktannen - Lankow-Siedlung



13

Montag bis Freitag

Haltestellen	Ⓚ	Ⓚ				16	Ⓚ	16	Ⓢ	16			
Kantstraße A			5.05			6.08	6.28		12.58			13.28	
Otto-von-Guericke-Straße A			5.06			6.09	6.29		12.59			13.29	
Hegelstraße C			5.08			6.12	6.32		13.02			13.32	
Keplerstraße C			5.09			6.14	6.34		13.04			13.34	
Am Fernsehturm B			5.10			6.15	6.35		13.05			13.35	
Magdeburger Straße B			5.12			6.17	6.37		13.07			13.37	
Tallinner Straße B			5.13			6.18	6.38		13.08			13.38	
Am Grünen Tal B			5.15			6.20	6.40	6.57	13.10			13.40	
Andrej-Sacharow-Straße B			5.16			6.21	6.41	6.58	13.12			13.42	
Betriebshof NVS C	4.38	4.58	5.09		5.55				11.56		13.16	13.25	13.46
Waldfriedhof D	4.41	5.01	5.12	5.18	5.58	6.23	6.43	7.00	11.59	13.14	13.19	13.28	13.44
Krebsförden D				5.19		6.25	6.45	7.02		13.16	13.21		13.46
Benno-Voelkner-Straße B				5.20		6.26	6.46	7.03		13.17	13.22		13.47
Friedrich-Schlie-Straße B				5.21		6.27	6.47	7.04		13.18	13.23		13.48
Ellerried B				5.22		6.28	6.48	7.05		13.19	13.24		13.49
Eckdrift B				5.23		6.29	6.49	7.06		13.20	13.25		13.50
Sportpark B				5.24		6.30	6.50	7.07		13.22	13.27		13.52
Grabenstraße B				5.25		6.31	6.51	7.08		13.23	13.28		13.53
Zum Schulacker B	4.43	5.03	5.14	5.26	6.00	6.32	6.52	7.09	12.01	13.25	13.30	13.30	13.55
Görries Brücke B	4.44	5.04	5.15	5.27	6.01	6.33	6.53	7.10	12.02	13.26	13.31	13.31	13.56
Am Neumühler See A				5.31		6.37		7.14		13.35			14.05
Sacktannen Süd A				5.34		6.40		7.17		13.38			14.08
Sacktannen Mitte A				5.35		6.41		7.18		13.39			14.09
Sacktannen Mitte B				5.36		6.42		7.19		13.40			14.10
Siemensplatz A				5.39		6.45		7.22		13.43			14.13
Am Neumühler See B				5.43		6.49		7.26		13.47			14.17
Ratzeburger Straße A	4.51	5.11	5.22	5.49	6.08	6.55		7.32	12.09		13.53	13.38	14.23
Lankow-Siedlung C	4.52	5.12							12.10				
Lankow-Siedlung E				5.50		6.57		7.34			13.55		14.25
Lankow-Siedlung F			5.23		6.10						13.40		

Ⓢ = verkehrt nur während der Schulzeit

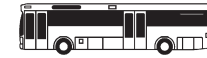
16 = Bus der Linie 16 nach Görries

Ⓚ = fährt ab Ratzeburger Straße weiter als Linie  
17 zur Kieler Straße

13



# Lankow-Siedlung - Sacktannen - Grabenstraße - Otto-von-Guericke-Straße



13

**Samstag**

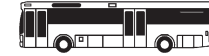
**Haltestellen**

Lankow-Siedlung E	23.51
Ratzeburger Straße B	23.52
Sacktannen Süd A	
Sacktannen Mitte A	
Sacktannen Mitte B	
Siemensplatz A	
Am Neumühler See B	
Görries Brücke A	23.59
Zum Schulacker A	0.01
Grabenstraße A	
Sportpark A	
Eckdrift A	
Ellerried A	
Friedrich-Schlie-Straße A	
Benno-Voelkner-Straße A	
Krebsförden C	
Waldfriedhof C	0.03
Betriebshof NVS D	0.05
Andrej-Sacharow-Straße A	
Am Grünen Tal A	
Tallinner Straße A	
Magdeburger Straße A	
Am Fernsehturm A	
Keplerstraße D	
Hegelstraße D	
Kantstraße A	
Otto-von-Guericke-Straße A	

13



# Kantstraße - Grabenstraße - Sacktannen - Lankow-Siedlung



13

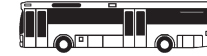
**Samstag**

Haltestellen	
Kantstraße A	
Otto-von-Guericke-Straße A	
Hegelstraße C	
Keplerstraße C	
Am Fernsehturm B	
Magdeburger Straße B	
Tallinner Straße B	
Am Grünen Tal B	
Andrej-Sacharow-Straße B	
Betriebshof NVS C	5.20
Waldfriedhof D	5.23
Krebsförden D	
Benno-Voelkner-Straße B	
Friedrich-Schlie-Straße B	
Ellerried B	
Eckdrift B	
Sportpark B	
Grabenstraße B	
Zum Schulacker B	5.25
Görries Brücke B	5.26
Am Neumühler See A	
Sacktannen Süd A	
Sacktannen Mitte A	
Sacktannen Mitte B	
Siemensplatz A	
Am Neumühler See B	
Ratzeburger Straße A	5.33
Lankow-Siedlung C	
Lankow-Siedlung E	5.34
Lankow-Siedlung F	

13



# Lankow-Siedlung - Sacktannen - Grabenstraße - Otto-von-Guericke-Straße



13

**Sonn- und Feiertag**

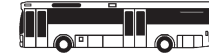
Haltestellen	◆	
Lankow-Siedlung E	23.11	23.18
Ratzeburger Straße B	23.12	23.19
Sacktannen Süd A		
Sacktannen Mitte A		
Sacktannen Mitte B		
Siemensplatz A		
Am Neumühler See B		
Görries Brücke A	23.19	23.26
Zum Schulacker A	23.21	23.28
Grabenstraße A		
Sportpark A		
Eckdrift A		
Ellerried A		
Friedrich-Schlie-Straße A		
Benno-Voelkner-Straße A		
Krebsförden C		
Waldfriedhof C	23.23	23.30
Betriebshof NVS D	23.25	23.32
Andrej-Sacharow-Straße A		
Am Grünen Tal A		
Tallinner Straße A		
Magdeburger Straße A		
Am Fernsehturm A		
Keplerstraße D		
Hegelstraße D		
Kantstraße A		
Otto-von-Guericke-Straße A		

◆ = verkehrt nur am 31. Dezember

13



# Kantstraße - Grabenstraße - Sacktannen - Lankow-Siedlung

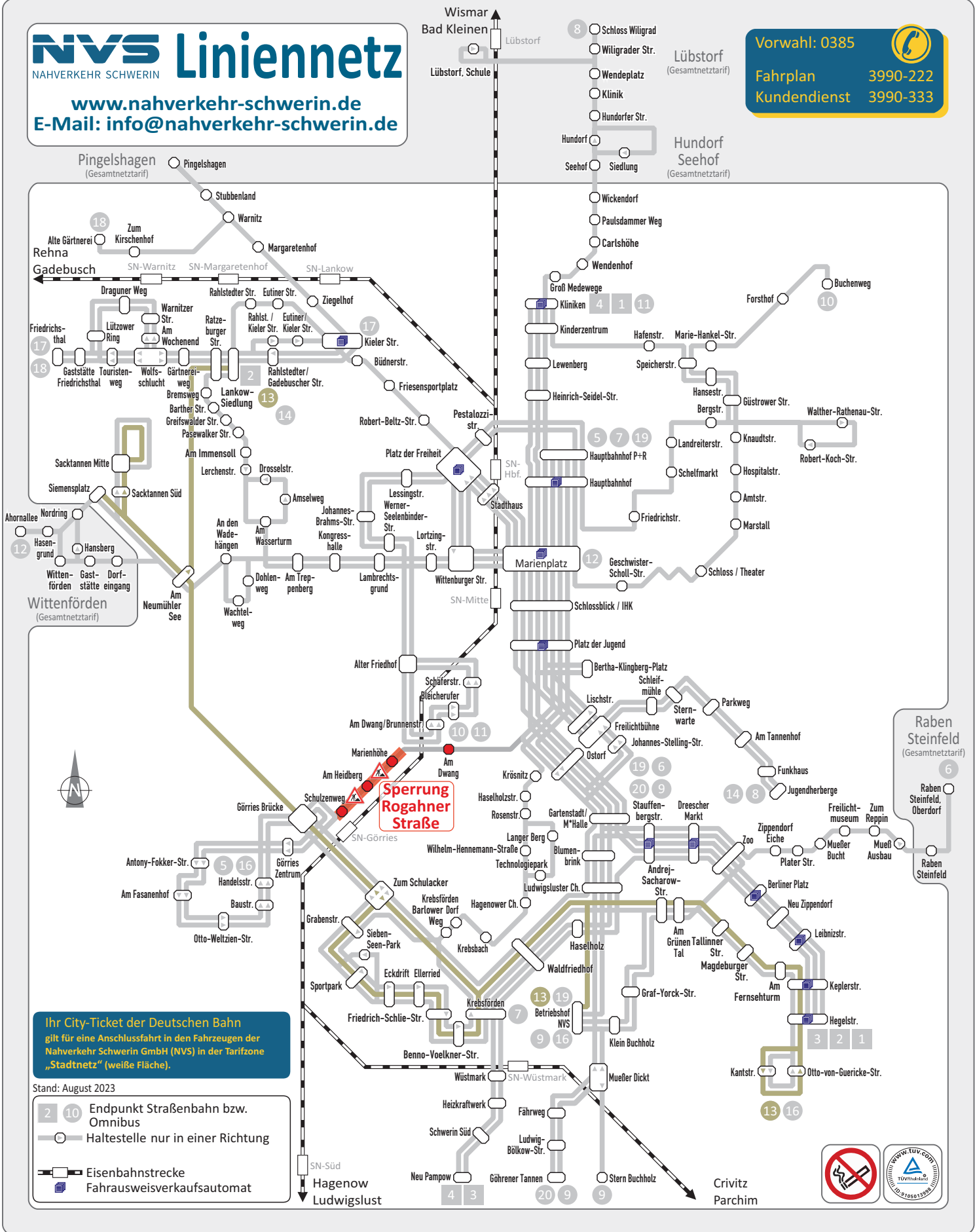


13

**Sonn- und Feiertag**

**Haltestellen**

Kantstraße A	
Otto-von-Guericke-Straße A	
Hegelstraße C	
Keplerstraße C	
Am Fernsehturm B	
Magdeburger Straße B	
Tallinner Straße B	
Am Grünen Tal B	
Andrej-Sacharow-Straße B	
Betriebshof NVS C	5.20
Waldfriedhof D	5.23
Krebsförden D	
Benno-Voelkner-Straße B	
Friedrich-Schlie-Straße B	
Ellerried B	
Eckdrift B	
Sportpark B	
Grabenstraße B	
Zum Schulacker B	5.25
Görries Brücke B	5.26
Am Neumühler See A	
Sacktannen Süd A	
Sacktannen Mitte A	
Sacktannen Mitte B	
Siemensplatz A	
Am Neumühler See B	
Ratzeburger Straße A	5.33
Lankow-Siedlung C	
Lankow-Siedlung E	5.34
Lankow-Siedlung F	



Ihr City-Ticket der Deutschen Bahn gilt für eine Anschlussfahrt in den Fahrzeugen der Nahverkehr Schwerin GmbH (NVS) in der Tarifzone „Stadtnetz“ (weiße Fläche).

Stand: August 2023

- 2 10 Endpunkt Straßenbahn bzw. Omnibus
- Haltestelle nur in einer Richtung
- Eisenbahnstrecke
- F Fahrausweisverkaufsautomat



## Linie 13