

NVS

NAHVERKEHR SCHWERIN



9

Stauffenbergstraße - (Göhrener Tannen) - Stern Buchholz

www.nahverkehr-schwerin.de

Fahrplan 2023/2024

gültig ab 27. August 2023

Mobilität ist unser Antrieb

9



Stauffenbergstraße - Am Grünen Tal - Klein Buchholz - Stern Buchholz



9

	Montag bis Freitag										
Haltestellen											
Stauffenbergstraße C	6.26	7.11	8.26		10.26	11.12	12.12	13.12	14.27	15.12	15.57
Dreescher Markt C	6.27	7.12	8.27		10.27	11.13	12.13	13.13	14.28	15.13	15.58
Zoo C	6.28	7.13	8.28		10.28	11.14	12.14	13.14	14.29	15.14	15.59
Am Grünen Tal B	6.29	7.14	8.29		10.29	11.15	12.15	13.15	14.30	15.15	16.00
Andrej-Sacharow-Straße B	6.30	7.15	8.30		10.30	11.16	12.16	13.16	14.31	15.16	16.01
Graf-Yorck-Straße B	6.32	7.17	8.32		10.32	11.18	12.18	13.18	14.33	15.18	16.03
Klein Buchholz B	6.33	7.18	8.33		10.33	11.19	12.19	13.19	14.34	15.19	16.04
Betriebshof NVS D											
Betriebshof NVS C				9.54							
Fährweg B		7.22									
Ludwig-Bölkow-Straße B		7.23									
Göhrener Tannen B		7.25									
Ludwig-Bölkow-Straße A		7.27									
Fährweg A		7.28									
Mueßer Dickt B	6.35	7.30	8.35	9.55	10.35	11.21	12.21	13.21	14.36	15.21	16.06
Stern Buchholz A	6.37	7.32	8.37	9.57	10.37	11.23	12.23	13.23	14.38	15.23	16.08

9



Stauffenbergstraße - Am Grünen Tal - Klein Buchholz - Stern Buchholz



9

Montag bis Freitag

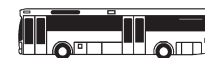
Haltestellen

Stauffenbergstraße C	16.42	17.27	18.36	19.56	22.26	23.06
Dreescher Markt C	16.43	17.28	18.37	19.57	22.27	23.07
Zoo C	16.44	17.29	18.38	19.58	22.28	23.08
Am Grünen Tal B	16.45	17.30	18.39	19.59	22.29	23.09
Andrej-Sacharow-Straße B	16.46	17.31	18.40	20.00	22.30	23.10
Graf-Yorck-Straße B	16.48	17.33	18.42	20.02	22.32	23.12
Klein Buchholz B	16.49	17.34	18.43	20.03	22.33	23.13
Betriebshof NVS D				20.04	22.34	23.14
Betriebshof NVS C						
Fährweg B						
Ludwig-Bölkow-Straße B						
Göhrener Tannen B						
Ludwig-Bölkow-Straße A						
Fährweg A						
Mueßer Dickt B	16.51	17.36	18.45			
Stern Buchholz A	16.53	17.38	18.47			

9



(Göhrener Tannen) - Stern Buchholz - Klein Buchholz -
Am Grünen Tal - Stauffenbergstraße



9

	Montag bis Freitag										
Haltestellen	Ⓞ					Ⓞ					
Göhrener Tannen B	7.25										
Ludwig-Bölkow-Straße A	7.27										
Fährweg A	7.28										
Mueßer Dickt B	7.30										
Stern Buchholz A			6.37	7.35	8.37	9.58	10.43	11.28	12.28	13.28	14.43
Mueßer Dickt A			6.39	7.37	8.39	10.00	10.45	11.30	12.30	13.30	14.45
Betriebshof NVS D											
Betriebshof NVS C	5.17	5.27									
Klein Buchholz A	5.18	5.28	6.41	7.39	8.41	10.02	10.47	11.32	12.32	13.32	14.47
Graf-Yorck-Straße A	5.19	5.29	6.42	7.40	8.42	10.03	10.48	11.33	12.33	13.33	14.48
Andrej-Sacharow-Straße A	5.20	5.30	6.43	7.41	8.43	10.04	10.49	11.34	12.34	13.34	14.49
Am Grünen Tal A	5.21	5.31	6.45	7.43	8.45	10.06	10.51	11.36	12.36	13.36	14.51
Zoo D	5.22	5.32	6.47	7.45	8.47	10.08	10.53	11.38	12.38	13.38	14.53
Dreescher Markt D	5.23	5.33	6.49	7.47	8.49	10.10	10.55	11.40	12.40	13.40	14.55
Stauffenbergstraße D	5.24	5.34	6.50	7.48	8.50	10.11	10.56	11.41	12.41	13.41	14.56

Ⓞ = fährt ab Stauffenbergstraße weiter als Linie
20 nach Göhrener Tannen

9



(Göhrener Tannen) - Stern Buchholz - Klein Buchholz -
Am Grünen Tal - Stauffenbergstraße

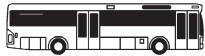


9

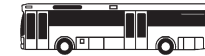
	Montag bis Freitag				
Haltestellen	©				
Göhrener Tannen B					
Ludwig-Bölkow-Straße A					
Fährweg A					
Mueßer Dickt B					
Stern Buchholz A	15.43	16.13	16.55	17.43	19.10
Mueßer Dickt A	15.45	16.15	16.57	17.45	19.12
Betriebshof NVS D			16.58		
Betriebshof NVS C					20.54
Klein Buchholz A	15.47	16.17		17.47	19.14 20.55
Graf-Yorck-Straße A	15.48	16.18		17.48	19.15 20.56
Andrej-Sacharow-Straße A	15.49	16.19		17.49	19.16 20.57
Am Grünen Tal A	15.51	16.21		17.51	19.18 20.58
Zoo D	15.53	16.23		17.53	19.20 20.59
Dreescher Markt D	15.55	16.25		17.55	19.22 21.00
Stauffenbergstraße D	15.56	16.26		17.56	19.23 21.01

© = fährt ab Stauffenbergstraße weiter als Linie
20 nach Göhrener Tannen

9



Stauffenbergstraße - Am Grünen Tal - Klein Buchholz - Stern Buchholz



9

	Samstag				
Haltestellen					
Stauffenbergstraße C	9.04	12.56	16.56	22.26	23.06
Dreescher Markt C	9.05	12.57	16.57	22.27	23.07
Zoo C	9.06	12.58	16.58	22.28	23.08
Am Grünen Tal B	9.07	12.59	16.59	22.29	23.09
Andrej-Sacharow-Straße B	9.08	13.00	17.00	22.30	23.10
Graf-Yorck-Straße B	9.10	13.02	17.02	22.32	23.12
Klein Buchholz B	9.11	13.03	17.03	22.33	23.13
Betriebshof NVS D				22.34	23.14
Betriebshof NVS C					
Fährweg B					
Ludwig-Bölkow-Straße B					
Göhrener Tannen B					
Ludwig-Bölkow-Straße A					
Fährweg A					
Mueßer Dickt B	9.13	13.05	17.05		
Stern Buchholz A	9.15	13.07	17.07		

9



(Göhrener Tannen) - Stern Buchholz - Klein Buchholz -
Am Grünen Tal - Stauffenbergstraße



9

	Samstag							
Haltestellen	Ⓒ	Ⓜ		Ⓒ		Ⓜ		
Göhrener Tannen B								
Ludwig-Bölkow-Straße A								
Fährweg A								
Mueßer Dickt B								
Stern Buchholz A			9.17		13.09	17.08		
Mueßer Dickt A			9.19		13.11	17.10		
Betriebshof NVS D								
Betriebshof NVS C	5.25	8.25		12.12			19.12	20.54
Klein Buchholz A	5.26	8.26	9.21	12.13	13.13	17.12	19.13	20.55
Graf-Yorck-Straße A	5.27	8.27	9.22	12.14	13.14	17.13	19.14	20.56
Andrej-Sacharow-Straße A	5.28	8.28	9.23	12.15	13.15	17.14	19.15	20.57
Am Grünen Tal A	5.29	8.29	9.25	12.17	13.17	17.15	19.17	20.58
Zoo D	5.30	8.30	9.27	12.19	13.19	17.16	19.19	20.59
Dreescher Markt D	5.31	8.31	9.29	12.21	13.21	17.17	19.21	21.00
Stauffenbergstraße D	5.32	8.32	9.30	12.22	13.22	17.18	19.22	21.01

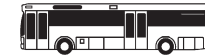
Ⓒ = fährt ab Stauffenbergstraße weiter als Linie
20 nach Göhrener Tannen

Ⓜ = fährt ab Stauffenbergstraße weiter als Linie
19 nach Hauptbahnhof P+R

9



Stauffenbergstraße - Am Grünen Tal - Klein Buchholz - Stern Buchholz



9

Sonn- und Feiertag

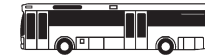
Haltestellen

Stauffenbergstraße C	9.04	12.56	16.56	22.26	23.06
Dreescher Markt C	9.05	12.57	16.57	22.27	23.07
Zoo C	9.06	12.58	16.58	22.28	23.08
Am Grünen Tal B	9.07	12.59	16.59	22.29	23.09
Andrej-Sacharow-Straße B	9.08	13.00	17.00	22.30	23.10
Graf-Yorck-Straße B	9.10	13.02	17.02	22.32	23.12
Klein Buchholz B	9.11	13.03	17.03	22.33	23.13
Betriebshof NVS D				22.34	23.14
Betriebshof NVS C					
Fährweg B					
Ludwig-Bölkow-Straße B					
Göhrener Tannen B					
Ludwig-Bölkow-Straße A					
Fährweg A					
Mueßer Dickt B	9.13	13.05	17.05		
Stern Buchholz A	9.15	13.07	17.07		

9



(Göhrener Tannen) - Stern Buchholz - Klein Buchholz -
Am Grünen Tal - Stauffenbergstraße



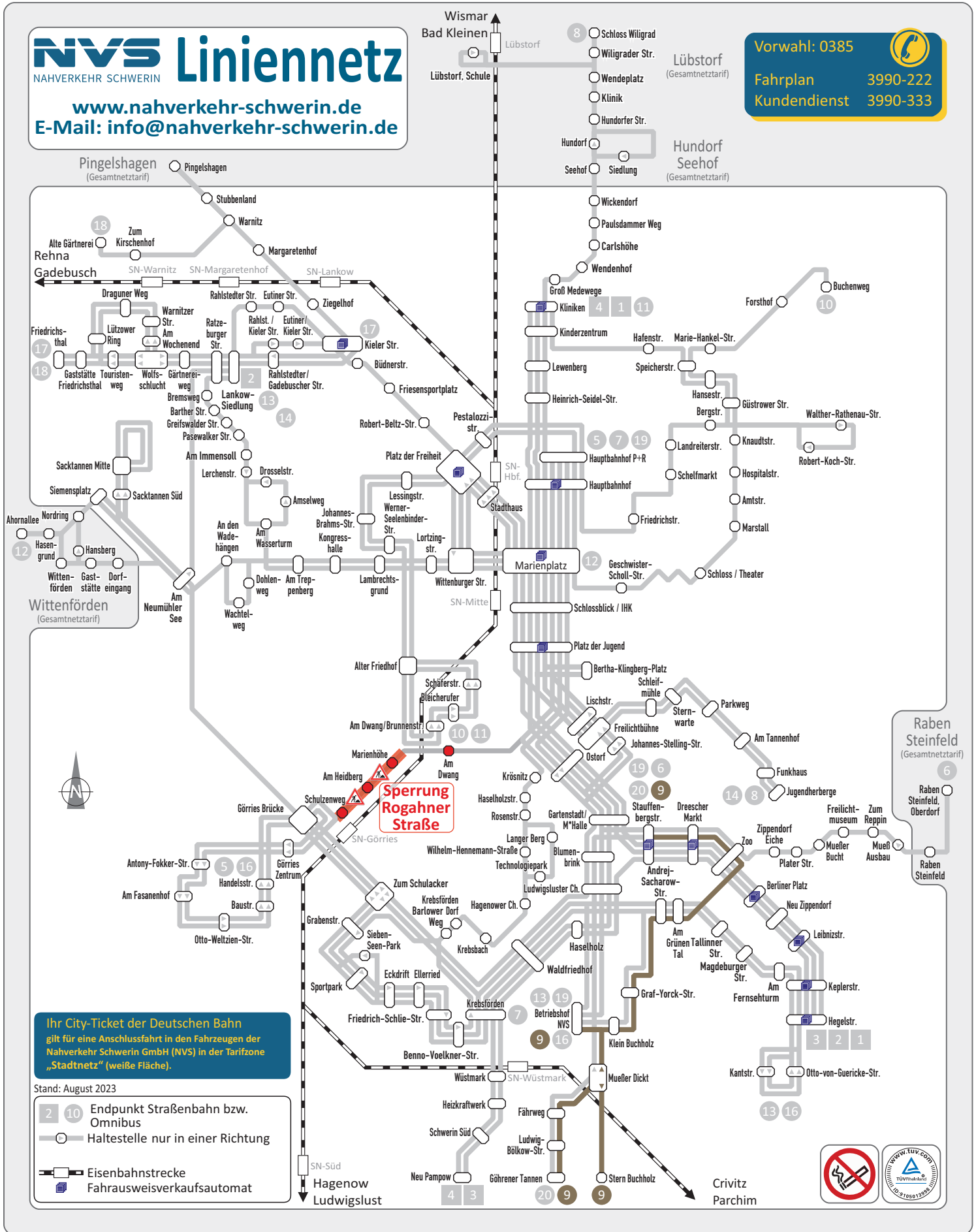
9

	Sonn- und Feiertag							
Haltestellen	Ⓒ	Ⓗ		Ⓒ		Ⓗ		
Göhrener Tannen B								
Ludwig-Bölkow-Straße A								
Fährweg A								
Mueßer Dickt B								
Stern Buchholz A			9.17		13.09	17.08		
Mueßer Dickt A			9.19		13.11	17.10		
Betriebshof NVS D								
Betriebshof NVS C	5.25	8.25		12.12			19.12	20.54
Klein Buchholz A	5.26	8.26	9.21	12.13	13.13	17.12	19.13	20.55
Graf-Yorck-Straße A	5.27	8.27	9.22	12.14	13.14	17.13	19.14	20.56
Andrej-Sacharow-Straße A	5.28	8.28	9.23	12.15	13.15	17.14	19.15	20.57
Am Grünen Tal A	5.29	8.29	9.25	12.17	13.17	17.15	19.17	20.58
Zoo D	5.30	8.30	9.27	12.19	13.19	17.16	19.19	20.59
Dreescher Markt D	5.31	8.31	9.29	12.21	13.21	17.17	19.21	21.00
Stauffenbergstraße D	5.32	8.32	9.30	12.22	13.22	17.18	19.22	21.01

Ⓒ = fährt ab Stauffenbergstraße weiter als Linie
20 nach Göhrener Tannen

Ⓗ = fährt ab Stauffenbergstraße weiter als Linie
19 nach Hauptbahnhof P+R

Vorwahl: 0385
Fahrplan 3990-222
Kundendienst 3990-333



Ihr City-Ticket der Deutschen Bahn gilt für eine Anschlussfahrt in den Fahrzeugen der Nahverkehr Schwerin GmbH (NVS) in der Tarifzone „Stadtnetz“ (weiße Fläche).

Stand: August 2023

- 2 10 Endpunkt Straßenbahn bzw. Omnibus
- Haltestelle nur in einer Richtung
- Eisenbahnstrecke
- 📄 Fahrausweisverkaufsautomat



Linie 9