

A nighttime photograph of a city street. On the left, a tram is blurred in motion, moving towards the viewer. The street is lined with brick buildings. On the right, there are several shops with illuminated signs: 'MARIENPLATZ-C' in large orange letters, 'REWE' in red, and 'KNAACK' in blue. A '10 JAHRE' anniversary banner is visible on the brick building. The sky is dark, and streetlights illuminate the scene.

NVS

NAHVERKEHR SCHWERIN

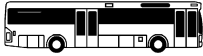
17

Friedrichsthal - Kieler Straße

Fahrplan 2025/2026

gültig ab 3. März 2025

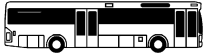
www.nahverkehr-schwerin.de



	Montag bis Freitag											
Haltestellen	S											
Friedrichsthal A				5.47	6.15	6.33	6.57	7.30		13.30	14.00	14.30
Gaststätte Friedrichsthal A				5.48	6.16	6.34	6.58	7.31		13.31	14.01	14.31
Lützower Ring A				5.49	6.17	6.35	6.59	7.32		13.32	14.02	14.32
Draguner Weg A				5.50	6.18	6.37	7.01	7.33		13.33	14.03	14.33
Warnitzer Straße A				5.52	6.20	6.39	7.03	7.35		13.35	14.05	14.35
Wolfsschlucht A				5.54	6.22	6.41	7.05	7.37		13.37	14.07	14.37
Gärtnereweg A				5.55	6.23	6.42	7.06	7.38		13.38	14.08	14.38
Ratzeburger Straße A	4.51	5.11	5.56	6.24	6.44	7.08	7.39	12.09	13.39	14.09	14.39	
Lankow-Siedlung C	4.52	5.12	5.57	6.25	6.46	7.10	7.40	12.10	13.40	14.10	14.40	
Lankow-Siedlung E												
Lankow-Siedlung F					6.47							
Rahlstedter/Kieler Straße C	4.53	5.13	5.58	6.26		7.11	7.41	12.11	13.41	14.11	14.41	
Eutiner/Kieler Straße C	4.54	5.14	5.59	6.27		7.12	7.42	12.12	13.42	14.12	14.42	
Kieler Straße C	4.56	5.16	6.01	6.29		7.14	7.44	12.14	13.44	14.14	14.44	

S = verkehrt nur während der Schulzeit

17



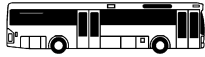
Friedrichsthal - Kieler Straße



17

	Montag bis Freitag							
Haltestellen								
Friedrichsthal A	15.00	15.30	16.00	16.30	17.00	17.30	20.13	23.06
Gaststätte Friedrichsthal A	15.01	15.31	16.01	16.31	17.01	17.31	20.14	23.07
Lützower Ring A	15.02	15.32	16.02	16.32	17.02	17.32	20.15	23.08
Draguner Weg A	15.03	15.33	16.03	16.33	17.03	17.33	20.16	23.09
Warnitzer Straße A	15.05	15.35	16.05	16.35	17.05	17.35	20.17	23.10
Wolfsschlucht A	15.07	15.37	16.07	16.37	17.07	17.37	20.19	23.12
Gärtnerieweg A	15.08	15.38	16.08	16.38	17.08	17.38	20.20	23.13
Ratzeburger Straße A	15.09	15.39	16.09	16.39	17.09	17.39	20.21	23.14
Lankow-Siedlung C	15.10	15.40	16.10	16.40	17.10	17.40	20.22	23.15
Lankow-Siedlung E						17.41	20.23	23.16
Lankow-Siedlung F								
Rahlstedter/Kieler Straße C	15.11	15.41	16.11	16.41	17.11			
Eutiner/Kieler Straße C	15.12	15.42	16.12	16.42	17.12			
Kieler Straße C	15.14	15.44	16.14	16.44	17.14			

17



Kieler Straße - Friedrichsthal

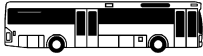


17

	Montag bis Freitag										
Haltstellen	⊙										
Kieler Straße C	4.57	5.17		6.02	6.32	7.17	7.47	12.17	13.47	14.17	14.47
Rahlstedter/Gadebuscher Straße B	4.58	5.18		6.03	6.33	7.18	7.48	12.18	13.48	14.18	14.48
Lankow-Siedlung F											
Lankow-Siedlung E			5.50				7.49				
Lankow-Siedlung D	4.59	5.19	5.51	6.04	6.34	7.19		12.19	13.49	14.19	14.49
Ratzeburger Straße B	5.00	5.20	5.52	6.05	6.35	7.20		12.20	13.50	14.20	14.50
Gärtnerieweg B	5.01	5.21	5.53	6.07	6.37	7.22		12.22	13.52	14.22	14.52
Am Wochenende B				6.08	6.38	7.23		12.23	13.53	14.23	14.53
Warnitzer Straße B				6.09	6.39	7.24		12.24	13.54	14.24	14.54
Draguner Weg B				6.11	6.41	7.26		12.26	13.56	14.26	14.56
Lützower Ring B				6.12	6.42	7.27		12.27	13.57	14.27	14.57
Wolfsschlucht B	5.02	5.22	5.54								
Touristenweg B	5.03	5.23	5.55								
Gaststätte Friedrichsthal B	5.04	5.24	5.56	6.13	6.43	7.28		12.28	13.58	14.28	14.58
Friedrichsthal A	5.05	5.25	5.57	6.14	6.44	7.29		12.29	13.59	14.29	14.59

⊙ = fährt ab Lankow-Siedlung weiter als Linie 13
zur Otto-von-Guericke-Straße

17



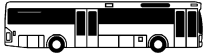
Kieler Straße - Friedrichsthal



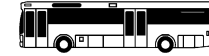
17

	Montag bis Freitag				
Haltestellen					
Kieler Straße C	15.17	15.47	16.17	16.47	17.17
Rahlstedter/Gadebuscher Straße B	15.18	15.48	16.18	16.48	17.18
Lankow-Siedlung F					
Lankow-Siedlung E					
Lankow-Siedlung D	15.19	15.49	16.19	16.49	17.19
Ratzeburger Straße B	15.20	15.50	16.20	16.50	17.20
Gärtnereweg B	15.22	15.52	16.22	16.52	17.22
Am Wochenende B	15.23	15.53	16.23	16.53	17.23
Warnitzer Straße B	15.24	15.54	16.24	16.54	17.24
Draguner Weg B	15.26	15.56	16.26	16.56	17.26
Lützower Ring B	15.27	15.57	16.27	16.57	17.27
Wolfsschlucht B					
Touristenweg B					
Gaststätte Friedrichsthal B	15.28	15.58	16.28	16.58	17.28
Friedrichsthal A	15.29	15.59	16.29	16.59	17.29

17



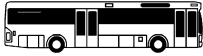
Friedrichsthal - Kieler Straße



17

	Samstag	
Haltestellen		
Friedrichsthal A	23.07	23.40
Gaststätte Friedrichsthal A	23.08	23.41
Lützower Ring A	23.09	23.42
Draguner Weg A	23.10	23.43
Warnitzer Straße A	23.11	23.44
Wolfsschlucht A	23.13	23.46
Gärtnereweg A	23.14	23.47
Ratzeburger Straße A	23.15	23.48
Lankow-Siedlung C	23.16	23.49
Lankow-Siedlung E		23.50
Lankow-Siedlung F		
Rahlstedter/Kieler Straße C	23.17	
Eutiner/Kieler Straße C	23.18	
Kieler Straße C	23.20	

17



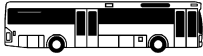
Kieler Straße - Friedrichsthal



17

	Samstag	
Haltestellen		
Kieler Straße C		23.28
Rahlstedter/Gadebuscher Straße B		23.29
Lankow-Siedlung F		
Lankow-Siedlung E	5.34	
Lankow-Siedlung D	5.35	23.30
Ratzeburger Straße B	5.36	23.31
Gärtnereweg B	5.37	23.32
Am Wochenende B		23.33
Warnitzer Straße B		23.34
Draguner Weg B		23.36
Lützower Ring B		23.37
Wolfsschlucht B	5.38	
Touristenweg B	5.39	
Gaststätte Friedrichsthal B	5.40	23.38
Friedrichsthal A	5.41	23.39

17



Friedrichsthal - Kieler Straße



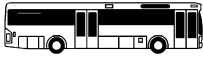
17

Sonn- und Feiertag

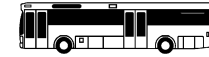
Haltestellen

Friedrichsthal A	23.07
Gaststätte Friedrichsthal A	23.08
Lützower Ring A	23.09
Draguner Weg A	23.10
Warnitzer Straße A	23.11
Wolfsschlucht A	23.13
Gärtnereweg A	23.14
Ratzeburger Straße A	23.15
Lankow-Siedlung C	23.16
Lankow-Siedlung E	23.17
Lankow-Siedlung F	
Rahlstedter/Kieler Straße C	
Eutiner/Kieler Straße C	
Kieler Straße C	

17



Kieler Straße - Friedrichsthal



17

Sonn- und Feiertag

Haltestellen

Kieler Straße C

Rahlstedter/Gadebuscher Straße B

Lankow-Siedlung F

Lankow-Siedlung E 5.34

Lankow-Siedlung D 5.35

Ratzeburger Straße B 5.36

Gärtnerieweg B 5.37

Am Wochenende B

Warnitzer Straße B

Draguner Weg B

Lützower Ring B

Wolfsschlucht B 5.38

Touristenweg B 5.39

Gaststätte Friedrichsthal B 5.40

Friedrichsthal A 5.41

