

A nighttime photograph of a city street. On the left, a tram is blurred, moving towards the viewer. The street is lined with brick buildings. On the right, there are several shops with illuminated signs: 'MARIENPLATZ-C', 'REWE', 'KNAACK', and 'family'. A '10 JAHRE' banner is visible on one of the buildings. The sky is dark, and the streetlights are on.

NVS

NAHVERKEHR SCHWERIN

19

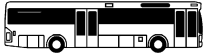
Hauptbahnhof P+R - Marienplatz - (Stauffenbergstraße) -
Betriebshof NVS

Fahrplan 2025/2026

gültig ab 3. März 2025

www.nahverkehr-schwerin.de

19



Hauptbahnhof P+R - Marienplatz - Betriebshof NVS



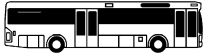
19

Montag bis Freitag

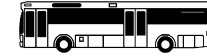
Haltestellen	F	S						S				
Hauptbahnhof P+R B	7.19		8.00	8.30	9.06	9.15	9.22	9.36	17.01	17.30	17.45	17.58
Hauptbahnhof B	7.20	7.43	8.01	8.31	9.07	9.16	9.23	9.37	17.02	17.31	17.46	17.59
Marienplatz C (an)	7.22	7.45	8.03	8.33	9.09	9.18	9.25	9.39	17.04	17.33	17.48	18.01
Marienplatz C (ab)	7.23	7.46	8.04	8.34	9.10	9.19	9.26	9.40	17.05	17.34	17.49	18.02
Schlossblick/IHK B	7.24	7.47	8.05	8.35	9.11	9.20	9.27	9.41	17.06	17.35	17.50	18.03
Platz der Jugend B	7.26	7.49	8.07	8.37	9.13	9.22	9.29	9.43	17.08	17.37	17.52	18.05
Ostorf D	7.28	7.51	8.09	8.39	9.15	9.24	9.31	9.45	17.10	17.39	17.54	18.07
Gartenstadt/M*Halle D	7.29	7.52	8.10	8.40	9.16	9.25	9.32	9.46	17.11	17.40	17.55	18.08
Stauffenbergstraße C												
Blumenbrink D	7.30	7.53	8.11	8.41	9.17	9.26	9.33	9.47	17.12	17.41	17.56	18.09
Ludwigsluster Chaussee D	7.31	7.54	8.12	8.42	9.18	9.27	9.34	9.48	17.13	17.42	17.57	18.10
Betriebshof NVS D	7.33	7.56	8.14	8.44	9.20	9.29	9.36	9.50	17.15	17.44	17.59	18.12

F = verkehrt nur während der Ferien**S** = verkehrt nur während der Schulzeit

19



Hauptbahnhof P+R - Marienplatz - Betriebshof NVS



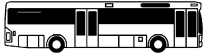
19

Montag bis Freitag

Haltestellen				Ⓚ	Ⓚ			
Hauptbahnhof P+R B	18.18	18.48	19.46	22.23	22.50	23.10	23.40	
Hauptbahnhof B	18.19	18.49	19.47	22.24	22.51	23.11	23.41	23.57
Marienplatz C (an)	18.21	18.51	19.49	22.26	22.53	23.13	23.43	23.59
Marienplatz C (ab)	18.22	18.52	19.50	22.26	22.53	23.13	23.43	23.59
Schlossblick/IHK B	18.23	18.53	19.51	22.27	22.54	23.14	23.44	0.00
Platz der Jugend B	18.25	18.55	19.53	22.29	22.56	23.16	23.46	0.02
Ostorf D	18.27	18.57	19.55	22.31	22.58	23.18	23.48	0.04
Gartenstadt/M*Halle D	18.28	18.58	19.56	22.32	22.59	23.19	23.49	0.05
Stauffenbergstraße C								
Blumenbrink D	18.29	18.59	19.57	22.33	23.00	23.20	23.50	0.06
Ludwigsluster Chaussee D	18.30	19.00	19.58	22.34	23.01	23.21	23.51	0.07
Betriebshof NVS D	18.32	19.02	20.00	22.36	23.03	23.23	23.53	0.09

Ⓚ = fährt bis Marienplatz als Linie 1

19



Betriebshof NVS - Marienplatz - Hauptbahnhof P+R



19

Montag bis Freitag

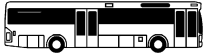
Haltestellen	Ⓛ	Ⓟ	Ⓢ	Ⓢ	Ⓢ	Ⓢ	Ⓢ	Ⓢ	Ⓢ	Ⓢ	Ⓢ	Ⓢ
Betriebshof NVS C	4.25	4.39	4.51	4.51	4.53	5.09	5.26	5.40	5.47	6.13	6.17	12.46
Ludwigsluster Chaussee C	4.27	4.41	4.53	4.53	4.55	5.11	5.28	5.42	5.49	6.15	6.19	12.48
Blumenbrink C	4.28	4.42	4.54	4.54	4.56	5.12	5.29	5.43	5.50	6.16	6.20	12.49
Stauffenbergstraße D												
Gartenstadt/M*Halle C	4.29	4.43	4.55	4.55	4.57	5.13	5.30	5.44	5.51	6.17	6.21	12.50
Johannes-Stelling-Straße A	4.31	4.45	4.57	4.57	4.59	5.15	5.32	5.46	5.53	6.19	6.23	12.52
Freilichtbühne C	4.32	4.46	4.58	4.58	5.00	5.16	5.33	5.47	5.54	6.20	6.24	12.53
Lischstraße A	4.33	4.47	4.59	4.59	5.01	5.17	5.34	5.48	5.55	6.21	6.25	12.54
Platz der Jugend A (an)	4.34	4.48	5.00	5.00	5.02	5.18	5.35	5.49	5.56	6.22	6.26	12.55
Platz der Jugend A (ab)	4.34	4.48	5.00	5.00	5.02	5.18	5.35	5.49	5.56	6.22	6.26	12.55
Schlossblick/IHK A	4.35	4.49	5.01	5.01	5.03	5.19	5.36	5.50	5.57	6.23	6.27	12.56
Marienplatz A	4.37	4.51	5.03	5.03	5.05	5.21	5.38	5.53	5.59	6.25	6.29	12.58
Hauptbahnhof A	4.39	4.53	5.05		5.07	5.23	5.40		6.01	6.27	6.31	13.00
Hauptbahnhof P+R A	4.40		5.06	5.06	5.08		5.41	5.56	6.02	6.28	6.32	13.01

Ⓛ = fährt ab Lischstraße weiter als Linie 14 nach
Lankow-Siedlung

Ⓟ = fährt ab Lischstraße weiter als Linie 8 zum
Paulsdammer Weg

Ⓢ = fährt ab Lischstraße weiter als Linie 8 nach
Lübstorf, Wendepplatz

19



Betriebshof NVS - Marienplatz - Hauptbahnhof P+R



19

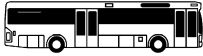
Montag bis Freitag

Haltestellen	Ⓛ	F Ⓛ
Betriebshof NVS C	13.16 13.23 13.24 13.39 13.53	
Ludwigsluster Chaussee C	13.18 13.25 13.26 13.41 13.55	
Blumenbrink C	13.19 13.26 13.27 13.42 13.56	
Stauffenbergstraße D		
Gartenstadt/M*Halle C	13.20 13.27 13.28 13.43 13.57	
Johannes-Stelling-Straße A	13.22 13.29 13.30 13.45 13.59	
Freilichtbühne C	13.23 13.30 13.31 13.46 14.00	
Lischstraße A	13.24 13.31 13.32 13.47 14.01	
Platz der Jugend A (an)	13.25 13.32 13.33 13.48 14.02	
Platz der Jugend A (ab)	13.25 13.33 13.33 13.48 14.03	
Schlossblick/IHK A	13.26 13.34 13.34 13.49 14.04	
Marienplatz A	13.28 13.37 13.36 13.51 14.07	
Hauptbahnhof A	13.30 13.39 13.38 13.53 14.09	
Hauptbahnhof P+R A	13.31 13.40 13.39 13.54 14.10	

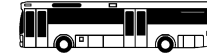
F = verkehrt nur während der Ferien

Ⓛ = fährt ab Lischstraße weiter als Linie 14 nach
Lankow-Siedlung

19



Hauptbahnhof P+R - Marienplatz - Betriebshof NVS



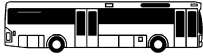
19

Samstag

Haltestellen	<div style="display: flex; justify-content: space-around;"> Ⓚ Ⓚ Ⓚ </div>											
Hauptbahnhof P+R B	9.06	14.43	16.13	16.35	18.15	18.45	20.30	22.23	22.50	23.10	23.40	
Hauptbahnhof B	9.07	14.44	16.14	16.36	18.16	18.46	20.31	22.24	22.51	23.11	23.41	23.57
Marienplatz C (an)	9.09	14.46	16.16	16.38	18.18	18.48	20.33	22.26	22.53	23.13	23.43	23.59
Marienplatz C (ab)	9.10	14.47	16.17	16.39	18.19	18.49	20.33	22.26	22.53	23.13	23.43	23.59
Schlossblick/IHK B	9.11	14.48	16.18	16.40	18.20	18.50	20.34	22.27	22.54	23.14	23.44	0.00
Platz der Jugend B	9.13	14.50	16.20	16.42	18.22	18.52	20.36	22.29	22.56	23.16	23.46	0.02
Ostorf D	9.15	14.52	16.22	16.44	18.24	18.54	20.38	22.31	22.58	23.18	23.48	0.04
Gartenstadt/M*Halle D	9.16	14.53	16.23	16.45	18.25	18.55	20.39	22.32	22.59	23.19	23.49	0.05
Stauffenbergstraße C			16.25									
Blumenbrink D	9.17	14.54		16.46	18.26	18.56	20.40	22.33	23.00	23.20	23.50	0.06
Ludwigsluster Chaussee D	9.18	14.55		16.47	18.27	18.57	20.41	22.34	23.01	23.21	23.51	0.07
Betriebshof NVS D	9.20	14.57		16.49	18.29	18.59	20.43	22.36	23.03	23.23	23.53	0.09

Ⓚ = fährt bis Marienplatz als Linie 1

19



Betriebshof NVS - Marienplatz - Hauptbahnhof P+R



19

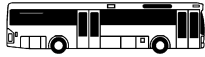
	Samstag									
Haltestellen			Ⓞ	Ⓛ	Ⓞ				Ⓚ	
Betriebshof NVS C	4.59	5.05	7.54	8.12					13.16	
Ludwigsluster Chaussee C	5.01	5.07	7.56	8.14					13.18	
Blumenbrink C	5.02	5.08	7.57	8.15					13.19	
Stauffenbergstraße D							9.37	14.55	17.18	20.06
Gartenstadt/M*Halle C	5.03	5.09	7.58	8.16	9.39	13.20	14.57	17.20	20.08	
Johannes-Stelling-Straße A	5.05	5.11	8.00	8.18	9.41	13.22	14.59	17.22	20.10	
Freilichtbühne C	5.06	5.12	8.01	8.19	9.42	13.23	15.00	17.23	20.11	
Lischstraße A	5.07	5.13	8.02	8.20	9.43	13.24	15.01	17.24	20.12	
Platz der Jugend A (an)	5.08	5.14	8.03	8.21	9.44	13.25	15.02	17.25	20.13	
Platz der Jugend A (ab)	5.08	5.14	8.03	8.21	9.44	13.25	15.02	17.25	20.14	
Schlossblick/IHK A	5.09	5.15	8.04	8.22	9.45	13.26	15.03	17.26	20.15	
Marienplatz A	5.11	5.17	8.06	8.24	9.48	13.28	15.05	17.28	20.17	
Hauptbahnhof A	5.13	5.19		8.26		13.30	15.07	17.30	20.18	
Hauptbahnhof P+R A		5.20	8.09	8.27	9.52	13.31	15.08	17.31	20.19	

Ⓚ = fährt ab Platz der Jugend weiter als Linie 1
nach Kliniken

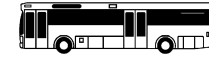
Ⓛ = fährt ab Lischstraße weiter als Linie 14 nach
Lankow-Siedlung

Ⓞ = fährt ab Lischstraße weiter als Linie 8 nach
Lübstorf, Wendepplatz

19



Hauptbahnhof P+R - Marienplatz - Betriebshof NVS



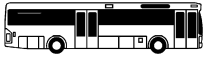
19

Sonn- und Feiertag

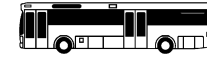
Haltestellen		Ⓚ		Ⓚ		Ⓚ				
Hauptbahnhof P+R B	14.43	16.13	16.35	18.15	20.30	22.23	22.50	23.10	23.40	
Hauptbahnhof B	14.44	16.14	16.36	18.16	20.31	22.24	22.51	23.11	23.41	23.57
Marienplatz C (an)	14.46	16.16	16.38	18.18	20.33	22.26	22.53	23.13	23.43	23.59
Marienplatz C (ab)	14.47	16.17	16.39	18.19	20.33	22.26	22.53	23.13	23.43	23.59
Schlossblick/IHK B	14.48	16.18	16.40	18.20	20.34	22.27	22.54	23.14	23.44	0.00
Platz der Jugend B	14.50	16.20	16.42	18.22	20.36	22.29	22.56	23.16	23.46	0.02
Ostorf D	14.52	16.22	16.44	18.24	20.38	22.31	22.58	23.18	23.48	0.04
Gartenstadt/M*Halle D	14.53	16.23	16.45	18.25	20.39	22.32	22.59	23.19	23.49	0.05
Stauffenbergstraße C		16.25								
Blumenbrink D	14.54		16.46	18.26	20.40	22.33	23.00	23.20	23.50	0.06
Ludwigsluster Chaussee D	14.55		16.47	18.27	20.41	22.34	23.01	23.21	23.51	0.07
Betriebshof NVS D	14.57		16.49	18.29	20.43	22.36	23.03	23.23	23.53	0.09

Ⓚ = fährt bis Marienplatz als Linie 1

19



Betriebshof NVS - Marienplatz - Hauptbahnhof P+R



19

	Sonn- und Feiertag							
Haltestellen	Ⓞ		Ⓞ		Ⓞ			Ⓞ
Betriebshof NVS C	4.59	5.05	7.54		13.16			
Ludwigsluster Chaussee C	5.01	5.07	7.56		13.18			
Blumenbrink C	5.02	5.08	7.57		13.19			
Stauffenbergstraße D				9.36		14.55	17.18	20.06
Gartenstadt/M*Halle C	5.03	5.09	7.58	9.38	13.20	14.57	17.20	20.08
Johannes-Stelling-Straße A	5.05	5.11	8.00	9.40	13.22	14.59	17.22	20.10
Freilichtbühne C	5.06	5.12	8.01	9.41	13.23	15.00	17.23	20.11
Lischstraße A	5.07	5.13	8.02	9.43	13.24	15.01	17.24	20.12
Platz der Jugend A (an)	5.08	5.14	8.03	9.44	13.25	15.02	17.25	20.13
Platz der Jugend A (ab)	5.08	5.14	8.03	9.44	13.25	15.02	17.25	20.14
Schlossblick/IHK A	5.09	5.15	8.04	9.45	13.26	15.03	17.26	20.15
Marienplatz A	5.11	5.17	8.06	9.48	13.28	15.05	17.28	20.17
Hauptbahnhof A	5.13	5.19			13.30	15.07	17.30	20.18
Hauptbahnhof P+R A		5.20	8.09	9.52	13.31	15.08	17.31	20.19

Ⓞ = fährt ab Platz der Jugend weiter als Linie 1
nach Kliniken

Ⓞ = fährt ab Lischstraße weiter als Linie 8 nach
Lübstorf, Wendeplatz

NVS Linienetz

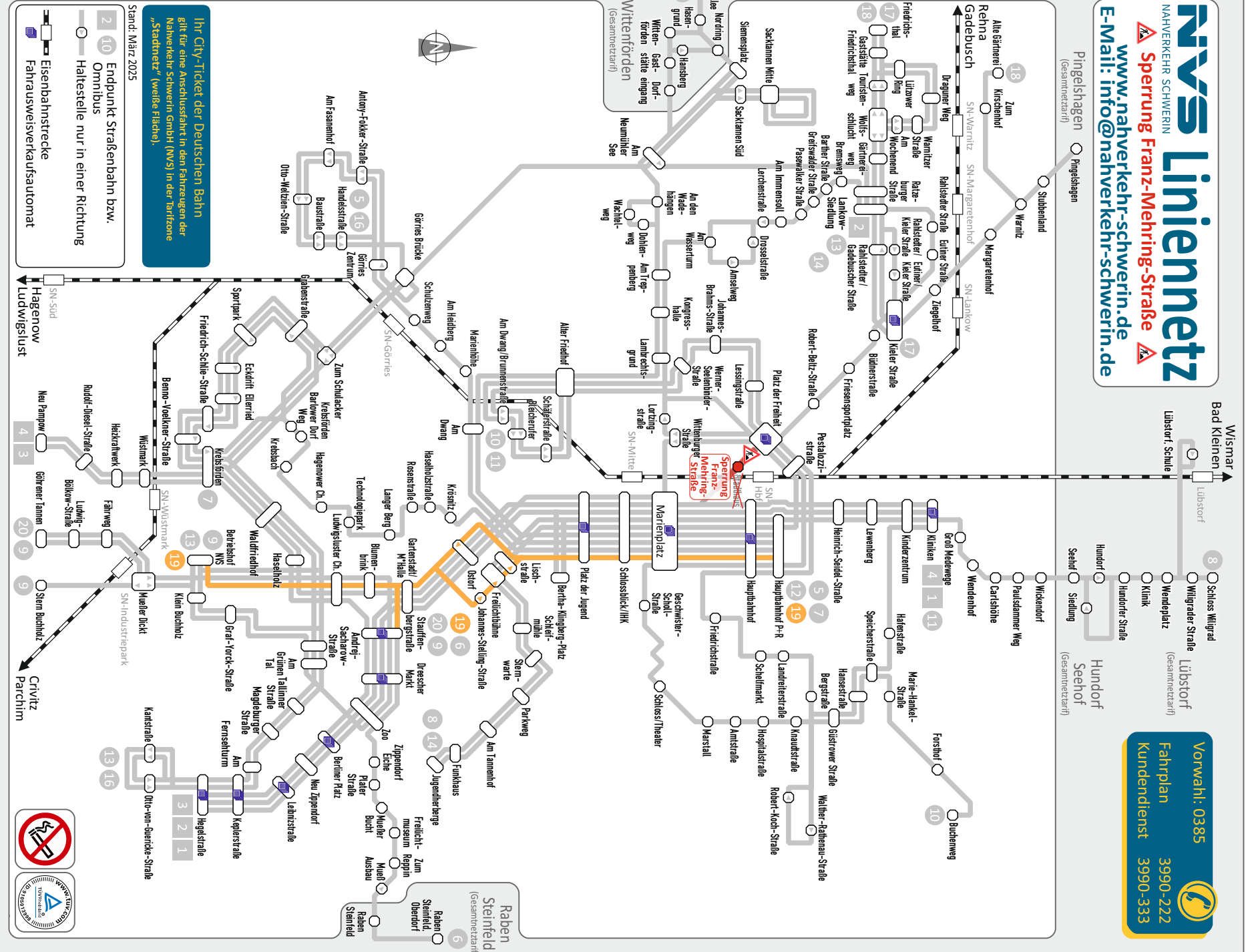
NAHVERKEHR SCHWERIN

Sperrung Franz-Mehring-Straße

www.nahverkehrschwerin.de
E-Mail: info@nahverkehrschwerin.de

Vorwahl: 0385

Fahrplan
Kundendienst 3990-222
3990-333



Ihr City-Ticket der Deutschen Bahn
gilt für eine Ausstiegsfahrt in den Fahrzeugen der
Netzwerke Schwerin GmbH (NVS) in der Tarifzone
„Stadtnetz“ (zweite Fläche).

Stand: März 2025

2 Endpunkt Straßenbahn bzw. Omnibus

10 Haltestelle nur in einer Richtung

Eisenbahnstrecke

Fahrausweisverkaufsautomat



Linie 19