NVS

NAHVERKEHR SCHWERIN

Fahrplan 2025/2026

gültig ab 3. März 2025

www.nahverkehr-schwerin.de

inklusive der Änderungen ab 8. September 2025

Ihr NVS NAHVERKEHR SCHWERIN Kalender 2025/2026

Mobil mit Bussen und Bahnen

	März 2025				
Montag		3	10	17	24	31
Dienstag		4	11	18	25	
Mittwoch		5	12	19	26	
Donnerstag		6	13	20	27	
Freitag		7	14	21	28	
Samstag	1	8	15	22	29	
Sonntag	2	9	16	23	30	

	April 2025				
Montag		7	14	21	28
Dienstag	1	8	15	22	29
Mittwoch	2	9	16	23	30
Donnerstag	3	10	17	24	
Freitag	4	11	18	25	
Samstag	5	12	19	26	
Sonntag	6	13	20	27	

	Mai 2025				
Montag		5	12	19	26
Dienstag		6	13	20	27
Mittwoch		7	14	21	28
Donnerstag	1	8	15	22	29
Freitag	2	9	16	23	30
Samstag	3	10	17	24	31
Sonntag	4	11	18	25	

	Juni 2025				
Montag	2	9	16	23	30
Dienstag	3	10	17	24	
Mittwoch	4	11	18	25	
Donnerstag	5	12	19	26	
Freitag	6	13	20	27	
Samstag	7	14	21	28	
Sonntag	1	8	15	22	29

	Juli 2025				
Montag		7	14	21	28
Dienstag	1	8	15	22	29
Mittwoch	2	9	16	23	30
Donnerstag	3	10	17	24	31
Freitag	4	11	18	25	
Samstag	5	12	19	26	
Sonntag	6	13	20	27	

	August 2025				
Montag		4	11	18	25
Dienstag		5	12	19	26
Mittwoch		6	13	20	27
Donnerstag		7	14	21	28
Freitag	1	8	15	22	29
Samstag	2	9	16	23	30
Sonntag	3	10	17	24	31

	September 2025				
Montag	1	8	15	22	29
Dienstag	2	9	16	23	30
Mittwoch	3	10	17	24	
Donnerstag	4	11	18	25	
Freitag	5	12	19	26	
Samstag	6	13	20	27	
Sonntag	7	14	21	28	

	Oktober 2025				
Montag		6	13	20	27
Dienstag		7	14	21	28
Mittwoch	1	8	15	22	29
Donnerstag	2	9	16	23	30
Freitag	3	10	17	24	31
Samstag	4	11	18	25	
Sonntag	5	12	19	26	

	November 2025				
Montag		3	10	17	24
Dienstag		4	11	18	25
Mittwoch		5	12	19	26
Donnerstag		6	13	20	27
Freitag		7	14	21	28
Samstag	1	8	15	22	29
Sonntag	2	9	16	23	30

	Dezember 2025				
Montag	1	8	15	22	29
Dienstag	2	9	16	23	30
Mittwoch	3	10	17	24	31
Donnerstag	4	11	18	25	
Freitag	5	12	19	26	
Samstag	6	13	20	27	
Sonntag	7	14	21	28	

	Januar 2026				
Montag		5	12	19	26
Dienstag		6	13	20	27
Mittwoch		7	14	21	28
Donnerstag	1	8	15	22	29
Freitag	2	9	16	23	30
Samstag	3	10	17	24	31
Sonntag	4	11	18	25	

	Februar 2026				
Montag		2	9	16	23
Dienstag		3	10	17	24
Mittwoch		4	11	18	25
Donnerstag		5	12	19	26
Freitag		6	13	20	27
Samstag		7	14	21	28
Sonntag	1	8	15	22	

Ferien Mecklenburg-Vorpommern

Liebe Fahrgäste,

herzlich willkommen bei der NVS in der schönen Landeshauptstadt Schwerin.

Unser Fahrplanwechsel 2025/2026 erfolgt am 3. März 2025 mit dem Beginn der Bauarbeiten in der Franz-Mehring-Straße. Neben zeitlichen Verschiebungen von Abfahrtszeiten ergeben sich daraus auf einigen Linien folgende Änderungen:

Die **Straßenbahnlinie 2** verkehrt in Richtung Lankow Siedlung ab Marienplatz über die Wittenburger Straße/Friedensstraße zum Platz der Freiheit.
Die **Buslinie 12** verkehrt in einer geänderten Linienführung ab Hauptbahnhof P+R, Marienplatz, Platz der Jugend, Am Dwang, Alter Friedhof, Lambrechtsgrund und dann weiter in der normalen Linienführung Richtung Wittenförden. Gleiches gilt für die Rückrichtung.
Die **Buslinie 14** verkehrt in Richtung Lankow Siedlung ab Marienplatz über Hauptbahnhof zum Platz der Freiheit und dann weiter in der normalen Linienführung. Die Rückfahrt erfolgt ab Lambrechtsgrund über den Obotritenring, Platz der Freiheit, Hauptbahnhof und Marienplatz, dann weiter normale Linienführung Richtung Jugendherberge.
Die „kurze“ Linie 14 beginnt und endet am Hauptbahnhof (Haltepunkt C).

Bitte beachten Sie, dass aufgrund der Sperrung der Franz-Mehring-Straße und teilweise geänderten Linienführungen einzelner Linien nicht alle Haltestellen bedient werden können.

Die Straßenbahnhaltestelle Schwerin Süd wird in Rudolf-Diesel-Straße umbenannt.

Nachhaltigkeit und damit einhergehend die Digitalisierung stehen bei uns ganz oben auf der Agenda. So haben wir auch in diesem Jahr die Druckauflage des Fahrplanbuches weiter reduziert und empfehlen Ihnen für alle aktuellen Fahrpläne und kurzfristigen Änderungen unsere Internetseite www.nahverkehr-schwerin.de. Auch mit der Online-Fahrplanauskunft der VMV sind Sie immer auf dem neuesten Stand. Nutzen Sie die APP "MV fährt gut" und laden Sie sie auf Ihr Handy.

Wir wünschen Ihnen eine gute und sichere Fahrt.
Ihr NVS-Team

Inhaltsverzeichnis

Vorwort			1
Service			3
Linienverzeichnis			4
Haltestellenverzeichnis			5
Beförderungsbedingungen			9
Impressum			264
Fahrpläne NVS	weiß	Montag bis Freitag	15
	grün	Samstag	123
	rot	Sonn- und Feiertag	193
	blau	Sonderfahrpläne (Veranstaltungen, Advent, Jahreswechsel)	259

Bei der Fülle des verarbeiteten Materials sind trotz sorgfältiger Bearbeitung Druckfehler, Unstimmigkeiten oder Irrtümer nicht immer vermeidbar. Eine rechtliche Garantie für die Richtigkeit des Inhalts dieser Fahrplanseiten kann daher nicht übernommen werden.

Service

Homepage:	www.nahverkehr-schwerin.de
E-Mail:	info@nahverkehr-schwerin.de
Kundendienst:	0385 3990-333
Fahrplanauskunft:	0385 3990-222

Kundencenter Marienplatz
Wir sind auch gerne persönlich in unserem Kundencenter am Marienplatz (Haltepunkt F) für Sie da.

Hier erhalten Sie während der Öffnungszeiten alles rund um unser Fahrausweissortiment, Auskünfte zu unserem Liniennetz, zum Fahrplanangebot und vieles mehr.

Fundsachen
Schnell geht mal was verloren. Wenn Sie in unseren Fahrzeugen etwas finden sollten, bitten wir Sie, die Fundsache beim Fahrpersonal abzugeben. Alle Fundsachen werden am nächsten Werktag ans städtische Fundbüro im Stadthaus der Landeshauptstadt Schwerin übergeben.

Linienverzeichnis

- Tram **1** Kliniken - Hauptbahnhof - Marienplatz - Stauffenbergstraße - Berliner Platz - Hegelstraße
- Tram **2** Lankow-Siedlung - Platz der Freiheit - Marienplatz - Stauffenbergstraße - Berliner Platz - Hegelstraße
- Tram **3** Hegelstraße - Berliner Platz - Stauffenbergstraße - Waldfriedhof - Krebsförden - Neu Pampow
- Tram **4** Kliniken - Hauptbahnhof - Marienplatz - Waldfriedhof - Krebsförden - Neu Pampow
- BUS **5** Hauptbahnhof P+R - Marienplatz - Görries
- BUS **6** Stauffenbergstraße - Freilichtmuseum - Raben Steinfeld, Oberdorf
- BUS **7** Hauptbahnhof P+R - Marienplatz - Krebsförden Dorf - Grabenstraße - Krebsförden
- BUS **8** Lübstorf - Hundorf - Seehof - Wickendorf - Kliniken - Hauptbahnhof - Marienplatz - Jugendherberge
- BUS **9** Stauffenbergstraße - Am Grünen Tal - (Göhrener Tannen) - Stern Buchholz
- BUS **10** Buchenweg - Speicherstraße - Knaudtstraße - Schloss/Theater - Marienplatz - Hauptbahnhof - Platz der Freiheit - Lessingstraße - Alter Friedhof - Bleicherufer
- BUS **11** Kliniken - Speicherstraße - Walther-Rathenau-Straße - Bergstraße - Schelfmarkt - Hauptbahnhof - Platz der Freiheit - Lessingstraße - Alter Friedhof - Bleicherufer
- BUS **12** Hauptbahnhof P+R - Marienplatz - Alter Friedhof - Neumühle - Sacktannen - Wittenförden
- BUS **13** Lankow-Siedlung - Sacktannen - Grabenstraße - Krebsförden - Waldfriedhof - Am Grünen Tal - Otto-von-Guericke-Straße
- BUS **14** Lankow-Siedlung - Neumühle - Platz der Freiheit - Hauptbahnhof - Marienplatz - Jugendherberge
- BUS **16** Kantstraße - Am Grünen Tal - Waldfriedhof - Krebsförden - Grabenstraße - Görries
- BUS **17** Friedrichsthal - Lankow-Siedlung - Kieler Straße
- BUS **18** Friedrichsthal - Lankow-Siedlung - Kieler Straße - Margaretenhof - Alte Gärtnerei - Pingelshagen
- BUS **19** Hauptbahnhof P+R - Marienplatz - Betriebshof NVS
- BUS **20** Stauffenbergstraße - Göhrener Tannen

Haltestellenverzeichnis

Alte Gärtnerei ♿ 18
Alter Friedhof ♿ 10, 11, 12
Am Dwang ♿ 5, 12
Am Dwang/Brunnenstraße ♿ 10, 11
Am Fasanenhof ♿ 5, 16
Am Fernsehturm ♿ 13, 16
Am Grünen Tal ♿ 9, 13, 16
Am Heidberg ♿ 5
Am Immensoll ♿ 14
Am Neumühler See ♿ 12, 13
Am Tannenhof ♿ 8, 14
Am Treppenberg ♿ 12, 14
Am Wasserturm ♿ 14
Am Wochenend ♿ 17, 18
Amselweg ♿ 14
Amtstraße ♿ 10
An den Wadehängen ♿ 12
Andrej-Sacharow-Straße ♿ 9, 13, 16
Anthony-Fokker-Straße ♿ 5, 16

Barlower Weg ♿ 7
Barther Straße ♿ 14
Baustraße ♿ 5, 16
Benno-Voelkner-Straße ♿ 7, 13, 16
Bergstraße ♿ 11
Berliner Platz ♿ 1, 2, 3
Bertha-Klingberg-Platz ♿ 1, 8
Betriebshof NVS ♿ 9, 13, 19
Bleicherufer ♿ 10, 11
Blumenbrink ♿ 2, 4, 19, 20
Bremsweg ♿ 14
Buchenweg ♿ 10
Büdnerstraße ♿ 2

Carlshöhe ♿ 8

Dreescher Markt ♿ 1, 2, 3, 6, 9
Dohlenweg ♿ 12
Draguner Weg 17, 18
Drosselstraße ♿ 14

Eckdrift ♿ 7, 13, 16
Ellerried ♿ 7, 13, 16
Eutiner Straße ♿ 2
Eutiner/Kieler Straße ♿ 17

Fährweg ♿ 9, 20
Forsthof ♿ 10
Freilichtbühne ♿ 8, 14, 19
Freilichtmuseum ♿ 6

Friedrichsthal ♿ 17, 18
Friedrich-Schlie-Straße ♿ 7, 13, 16
Friedrichstraße ♿ 11
Friesensportplatz ♿ 2
Funkhaus ♿ 8, 14

Gartenstadt/M*Halle ♿ 1, 2, 4, 19
Gaststätte Friedrichsthal ♿ 17, 18
Gärtnereiweg ♿ 17, 18
Geschwister-Scholl-Straße ♿ 10
Göhrener Tannen ♿ 9, 20
Görries Brücke ♿ 13, 16
Görries Zentrum ♿ 5, 16
Grabenstraße ♿ 7, 13, 16
Graf-Yorck-Straße ♿ 9, 13
Greifswalder Straße ♿ 14
Groß Medewege ♿ 8
Güstrower Straße ♿ 10, 11

Hagenower Chaussee ♿ 7
Hafenstraße ♿ 11
Handelsstraße ♿ 5, 16
Hansestraße ♿ 10, 11
Haselholz ♿ 2, 3, 4
Haselholzstraße ♿ 7
Hauptbahnhof ♿ 1, 4, 5, 7, 8, 10, 11, 12, 14, 19
Hauptbahnhof P+R ♿ 1, 5, 7, 8, 10, 11, 12, 14, 19
Hegelstraße ♿ 1, 2, 3, 13, 16
Heinrich-Seidel-Straße ♿ 1, 4, 8
Heizkraftwerk ♿ 3, 4
Hospitalstraße ♿ 10
Hundorf ♿ 8
Hundorf, Hundorfer Straße ♿ 8
Hundorf Siedlung ♿ 8

Johannes-Brahms-Straße ♿ 10, 11
Johannes-Stelling-Straße ♿ 19
Jugendherberge ♿ 8, 14

Kantstraße ♿ 13, 16
Keplerstraße ♿ 1, 2, 3, 13, 16
Kieler Straße ♿ 2, 17, 18
Kinderzentrum ♿ 1, 4, 8, 11
Klein Buchholz ♿ 9, 13
Kliniken ♿ 1, 4, 8, 11
Knaudtstraße ♿ 10
Kongresshalle ♿ 12, 14
Krebsbach ♿ 7
Krebsförden ♿ 3, 4, 7, 13, 16
Krebsförden Dorf ♿ 7
Krösnitz ♿ 7

Lambrechtsgrund ♿ 12, 14
Landreiterstraße ♿ 11

Langer Berg ♿ 7
Lankow-Siedlung ♿....2, 13, 14, 17, 18
Leibnizstraße ♿ 1, 2, 3
Lerchenstraße ♿ 14
Lessingstraße ♿....10, 11
Lewenberg ♿....1, 4, 8
Lischstraße ♿....8, 14, 19
Lortzingstraße ♿ 14
Lübstorf, Klinik ♿....8
Lübstorf, Schloss Wiligrad ♿ 8
Lübstorf, Schule ♿....8
Lübstorf, Wendeplatz ♿ 8
Lübstorf, Wiligrader Straße ♿ 8
Ludwigsluster Chaussee ♿ 2, 3, 4, 19, 20
Ludwig-Bölkow-Straße ♿ 9, 20
Lützower Ring ♿....17, 18

Magdeburger Straße ♿ 13, 16
Margaretenhof ♿....18
Marie-Hankel-Straße ♿....10
Marienhöhe ♿ 5
Marienplatz ♿....1, 2, 4, 5, 7, 8, 10, 12, 14, 19
Marstall ♿ 10
Mueß Ausbau ♿....6
Mueßer Bucht ♿ 6
Mueßer Dickt ♿ 9, 20

Neu Pampow ♿....3, 4
Neu Zippendorf ♿ 1, 2, 3

Otto-von-Guericke-Straße ♿....13, 16
Ostorf ♿....1, 2, 4, 19
Otto-Weltzien-Straße ♿ 5, 16

Parkweg ♿....8, 14
Pasewalker Straße ♿....14
Paulsdammer Weg ♿ 8
Pestalozzistraße ♿....10, 11, 14
Pingelshagen ♿ 18
Plater Straße ♿....6
Platz der Freiheit ♿ 2, 10, 11, 14
Platz der Jugend ♿....1, 2, 4, 5, 7, 8, 12, 14, 19

Raben Steinfeld ♿ 6
Raben Steinfeld, Oberdorf ♿ 6
Rahlstedter Straße ♿ 2
Rahlstedter/Gadebuscher Straße ♿....18
Rahlstedter/Kieler Straße ♿....17
Ratzeburger Straße ♿....13, 14, 17, 18
Robert-Beltz-Straße ♿....2
Robert-Koch-Straße ♿....11
Rosenstraße ♿ 7
Rudolf-Diesel-Straße ♿ 3, 4

Sacktannen Mitte ♿ 12, 13
Sacktannen Süd ♿ 12, 13
Schäferstraße ♿ 10, 11
Schelfmarkt ♿ 11
Schleifmühle ♿ 8, 14
Schloss/Theater ♿ 10
Schlossblick/IHK ♿ 1, 2, 4, 5, 7, 8, 12, 14, 19
Schulzenweg ♿ 5
Seehof ♿ 8
Siemensplatz ♿ 12, 13
Speicherstraße ♿ 10, 11
Sportpark ♿ 7, 13, 16
Stadthaus ♿ ....(zur Zeit außer Betrieb)
Stauffenbergstraße ♿ 1, 2, 3, 6, 9, 19, 20
Stern Buchholz ♿ 9
Sternwarte ♿ 8, 14
Stubbenland ♿ 18

Tallinner Straße ♿ 13, 16
Technologiepark ♿ 7
Touristenweg ♿ 17, 18

Wachtelweg ♿ 12
Waldfriedhof ♿ 3, 4, 13, 16
Walther-Rathenau-Straße ♿ 11
Warnitz ♿ 18
Warnitzer Straße ♿ 17, 18
Wendenhof ♿ 8
Werner-Seelenbinder-Straße ♿ 10, 11
Wickendorf ♿ 8
Wittenförden ♿ 12
Wittenförden, Ahornallee ♿ 12
Wittenförden, Dorfeingang ♿ 12
Wittenförden, Gaststätte ♿ 12
Wittenförden, Hansberg ♿ 12
Wittenförden, Hasengrund ♿ 12
Wittenförden, Nordring ♿ 12
Wittenburger Straße ♿ 2, 14
Wolfsschlucht ♿ 17, 18
Wüstmark ♿ 3, 4

Ziegelhof ♿ 18
Zippendorf Eiche ♿ 6
Zoo ♿ 1, 2, 3, 6, 9
Zum Kirschenhof ♿ 18
Zum Reppin ♿ 6
Zum Schulacker ♿ 13, 16

Verordnung
über die Allgemeinen Beförderungsbedingungen für den Straßenbahn- und Obusverkehr sowie den Linienverkehr mit Kraftfahrzeugen vom 27. Februar 1970 (BGBl. I S. 230), zuletzt geändert durch Artikel 1 der Verordnung vom 21. Mai 2015 (BGBl. I S. 782)

§ 1
Geltungsbereich
Die Allgemeinen Beförderungsbedingungen gelten für die Beförderung im Straßenbahn- und Obusverkehr sowie im Linienverkehr mit Kraftfahrzeugen. Die zuständige Genehmigungsbehörde kann in Berücksichtigung besonderer Verhältnisse Anträgen auf Abweichung von den Bestimmungen dieser Verordnung zustimmen (Besondere Beförderungsbedingungen).

§ 2
Anspruch auf Beförderung
Anspruch auf Beförderung besteht, soweit nach den Vorschriften des Personenbeförderungsgesetzes und den auf Grund dieses Gesetzes erlassenen Rechtsvorschriften eine Beförderungspflicht gegeben ist. Sachen werden nur nach Maßgabe der §§ 11 und 12 befördert.

§ 3
Von der Beförderung ausgeschlossene Personen
(1) Personen, die eine Gefahr für die Sicherheit oder Ordnung des Betriebes oder für die Fahrgäste darstellen, sind von der Beförderung ausgeschlossen. Soweit diese Voraussetzungen vorliegen, sind insbesondere ausgeschlossen

1. Personen, die unter dem Einfluss geistiger Getränke oder anderer berauschender Mittel stehen,
2. Personen mit ansteckenden Krankheiten,
3. Personen mit geladenen Schusswaffen, es sei denn, dass sie zum Führen von Schusswaffen berechtigt sind.

(2) Nicht schulpflichtige Kinder vor Vollendung des 6. Lebensjahres können von der Beförderung ausgeschlossen werden, sofern sie nicht auf der ganzen Fahrstrecke von Personen begleitet werden, die mindestens das 6. Lebensjahr vollendet haben; die Vorschriften des Absatzes 1 bleiben unberührt.

§ 4
Verhalten der Fahrgäste
(1) Fahrgäste haben sich bei Benutzung der Betriebsanlagen und Fahrzeuge so zu verhalten, wie es die Sicherheit und Ordnung des Betriebes, ihre eigene Sicherheit und die Rücksicht auf andere Personen gebieten. Anweisungen des Betriebspersonals ist zu folgen.
(2) Fahrgästen ist insbesondere untersagt,

1. sich mit dem Fahrzeugführer während der Fahrt zu unterhalten,
2. die Türen während der Fahrt eigenmächtig zu öffnen,
3. Gegenstände aus den Fahrzeugen zu werfen oder hinausragen zu lassen,
4. während der Fahrt auf- oder abzuspringen,
5. ein als besetzt bezeichnetes Fahrzeug zu betreten,
6. die Benutzbarkeit der Betriebseinrichtungen, der Durchgänge und der Ein- und Ausstiege durch sperrige Gegenstände zu beeinträchtigen,
7. auf unterirdischen Bahnsteiganlagen zu rauchen,
8. Tonwiedergabegeräte oder Tonrundfunkempfänger zu benutzen.

(3) Die Fahrgäste dürfen die Fahrzeuge nur an den Haltestellen betreten und verlassen; Ausnahmen bedürfen der Zustimmung des Betriebspersonals. Soweit besonders gekennzeichnete Eingänge oder Ausgänge vorhanden sind, sind diese beim Betreten oder Verlassen der Fahrzeuge zu benutzen. Es ist zügig ein- und auszusteigen sowie in das Wageninnere aufzurücken. Wird die bevorstehende Abfahrt angekündigt oder schließt sich eine Tür, darf das Fahrzeug nicht mehr betreten oder verlassen werden. Jeder Fahrgast ist verpflichtet, sich im Fahrzeug stets einen festen Halt zu verschaffen.
(4) Die Beaufsichtigung von Kindern obliegt den Begleitern. Sie haben insbesondere dafür zu sorgen, dass Kinder nicht auf den Sitzplätzen knien oder stehen und nach Maßgabe der straßenverkehrsrechtlichen Vorschriften Sicherheitsgurte angelegt haben oder in einer Rückhalteeinrichtung für Kinder gesichert sind.
(5) Verletzt ein Fahrgast trotz Ermahnung die ihm obliegenden Pflichten nach den Absätzen 1 bis 4, so kann er von der Beförderung ausgeschlossen werden.

(6) Bei Verunreinigung von Fahrzeugen oder Betriebsanlagen werden vom Unternehmer festgesetzte Reinigungskosten erhoben; weitergehende Ansprüche bleiben unberührt.
(7) Beschwerden sind - außer in den Fällen des § 6 Abs. 7 und des § 7 Abs. 3 - nicht an das Fahr-, sondern an das Aufsichtspersonal zu richten. Soweit die Beschwerden nicht durch das Aufsichtspersonal erledigt werden können, sind sie unter Angabe von Datum, Uhrzeit, Wagen- und Linienbezeichnung sowie möglichst unter Beifügung des Fahrausweises an die Verwaltung des Unternehmens zu richten.
(8) Wer missbräuchlich die Notbremse oder andere Sicherungseinrichtungen betätigt, hat - unbeschadet einer Verfolgung im Straf- oder Bußgeldverfahren und weitergehender zivilrechtlicher Ansprüche - einen Betrag von 15 Euro zu zahlen. Dasselbe gilt, wenn gegen die Untersagung nach Absatz 2 Nr. 3 oder Nr. 7 verstoßen wird.

§ 5
Zuweisen von Wagen und Plätzen
(1) Das Betriebspersonal kann Fahrgäste auf bestimmte Wagen verweisen, wenn dies aus betrieblichen Gründen oder zur Erfüllung der Beförderungspflicht notwendig ist.
(2) Das Betriebspersonal ist berechtigt, Fahrgästen Plätze zuzuweisen; Anspruch auf einen Sitzplatz besteht nicht. Sitzplätze sind für Schwerbehinderte, in der Gehfähigkeit Beeinträchtigte, ältere oder gebrechliche Personen, werdende Mütter und für Fahrgäste mit kleinen Kindern freizugeben.

§ 6
Beförderungsentgelte, Fahrausweise
(1) Für die Beförderung sind die festgesetzten Beförderungsentgelte zu entrichten.
(2) Ist der Fahrgast beim Betreten des Fahrzeugs nicht mit einem für diese Fahrt gültigen Fahrausweis versehen, hat er unverzüglich und unaufgefordert den erforderlichen Fahrausweis zu lösen.
(3) Ist der Fahrgast beim Betreten des Fahrzeugs mit einem Fahrausweis versehen, der zu entwerten ist, hat er diesen dem Betriebspersonal unverzüglich und unaufgefordert zur Entwertung auszuhändigen; in Fahrzeugen mit Entwertern hat der Fahrgast den Fahrausweis entsprechend der Beförderungsstrecke unverzüglich zu entwerten und sich von der Entwertung zu überzeugen.
(4) Der Fahrgast hat den Fahrausweis bis zur Beendigung der Fahrt aufzubewahren und ihn dem Betriebspersonal auf Verlangen zur Prüfung vorzuzeigen oder auszuhändigen.
(5) Kommt der Fahrgast einer Pflicht nach den Absätzen 2 bis 4 trotz Aufforderung nicht nach, kann er von der Beförderung ausgeschlossen werden; die Pflicht zur Zahlung eines erhöhten Beförderungsentgelts nach § 9 bleibt unberührt.
(6) Wagen oder Wagenteile im schaffnerlosen Betrieb dürfen nur von Fahrgästen mit hierfür gültigen Fahrausweisen benutzt werden.
(7) Beanstandungen des Fahrausweises sind sofort vorzubringen. Spätere Beanstandungen werden nicht berücksichtigt.

§ 7
Zahlungsmittel
(1) Das Fahrgeld soll abgezählt bereitgehalten werden. Das Fahrpersonal ist nicht verpflichtet, Geldbeträge über 5 Euro zu wechseln und Eincentstücke im Betrag von mehr als 10 Cent sowie erheblich beschädigte Geldscheine und Münzen anzunehmen.
(2) Soweit das Fahrpersonal Geldbeträge über 5 Euro nicht wechseln kann, ist dem Fahrgast eine Quittung über den zurückbehaltenen Betrag auszustellen. Es ist Sache des Fahrgasts, das Wechselgeld unter Vorlage der Quittung bei der Verwaltung des Unternehmens abzuholen. Ist der Fahrgast mit dieser Regelung nicht einverstanden, hat er die Fahrt abzubrechen.
(3) Beanstandungen des Wechselgeldes oder der vom Fahrpersonal ausgestellten Quittung müssen sofort vorgebracht werden.

§ 8
Ungültige Fahrausweise
(1) Fahrausweise, die entgegen den Vorschriften der Beförderungsbedingungen oder des Beförderungstarifs benutzt werden, sind ungültig und werden eingezogen; dies gilt auch für Fahrausweise, die
1. nicht vorschriftsmäßig ausgefüllt sind und trotz Aufforderung nicht sofort ausgefüllt werden,
2. nicht mit aufgeklebter Wertmarke versehen sind,
3. zerrissen, zerschnitten oder sonst stark beschädigt, stark beschmutzt oder unleserlich sind, so dass sie nicht mehr geprüft werden können,
4. eigenmächtig geändert werden,
5. von Nichtberechtigten benutzt werden,
6. zu anderen als den zulässigen Fahrten benutzt werden,
7. wegen Zeitablaufs oder aus anderen Gründen verfallen sind,
8. ohne das erforderliche Lichtbild benutzt werden.

Fahrgeld wird nicht erstattet.
(2) Ein Fahrausweis, der nur in Verbindung mit einem Antrag oder einem im Beförderungstarif vorgesehenen Personenausweis zur Beförderung berechtigt, gilt

als ungültig und kann eingezogen werden, wenn der Antrag oder Personenausweis auf Verlangen nicht vorgezeigt wird.

§ 9
Erhöhtes Beförderungsentgelt
(1) Ein Fahrgast ist zur Zahlung eines erhöhten Beförderungsentgelts verpflichtet, wenn er
1. sich keinen gültigen Fahrausweis beschafft hat,
2. sich einen gültigen Fahrausweis beschafft hat, diesen jedoch bei einer Überprüfung nicht vorzeigen kann,
3. den Fahrausweis nicht oder nicht unverzüglich im Sinne des § 6 Abs. 3 entwertet hat oder entwerten ließ oder
4. den Fahrausweis auf Verlangen nicht zur Prüfung vorzeigt oder aushändigt.

Eine Verfolgung im Straf- oder Bußgeldverfahren bleibt unberührt. Die Vorschriften unter den Nummern 1 und 3 werden nicht angewendet, wenn das Beschaffen oder die Entwertung des Fahrausweises aus Gründen unterblieben ist, die der Fahrgast nicht zu vertreten hat.
(2) In den Fällen des Absatzes 1 kann der Unternehmer ein erhöhtes Beförderungsentgelt bis zu 60 Euro erheben. Er kann jedoch das Doppelte des Beförderungsentgelts für einfache Fahrt auf der vom Fahrgast zurückgelegten Strecke erheben, sofern sich hiernach ein höherer Betrag als nach Satz 1 ergibt; hierbei kann das erhöhte Beförderungsentgelt nach dem Ausgangspunkt der Linie berechnet werden, wenn der Fahrgast die zurückgelegte Strecke nicht nachweisen kann.
(3) Das erhöhte Beförderungsentgelt ermäßigt sich im Falle von Absatz 1 Nr. 2 auf 7 Euro, wenn der Fahrgast innerhalb einer Woche ab dem Feststellungstag bei der Verwaltung des Unternehmers nachweist, dass er im Zeitpunkt der Feststellung Inhaber einer gültigen persönlichen Zeitkarte war.
(4) Bei Verwendung von ungültigen Zeitkarten bleiben weitergehende Ansprüche des Unternehmers unberührt.

§ 10
Erstattung von Beförderungsentgelt
(1) Wird ein Fahrausweis nicht zur Fahrt benutzt, so wird das Beförderungsentgelt auf Antrag gegen Vorlage des Fahrausweises erstattet. Beweispflichtig für die Nichtbenutzung des Fahrausweises ist der Fahrgast.
(2) Wird ein Fahrausweis nur auf einem Teil der Strecke zur Fahrt benutzt, so wird der Unterschied zwischen dem gezahlten Beförderungsentgelt und dem für die zurückgelegte Strecke erforderlichen Beförderungsentgelt auf Antrag gegen Vorlage des Fahrausweises erstattet. Beweispflichtig für die nur teilweise Benutzung des Fahrausweises ist der Fahrgast.
(3) Wird eine Zeitkarte nicht oder nur teilweise benutzt, so wird das Beförderungsentgelt für die Zeitkarte unter Anrechnung des Beförderungsentgelts für die durchgeführten Einzelfahrten auf Antrag gegen Vorlage des Fahrausweises erstattet. Für die Feststellung des Zeitpunktes, bis zu dem Einzelfahrten - je Tag zwei Fahrten - als durchgeführt gelten, ist der Tag der Rückgabe oder Hinterlegung der Zeitkarte oder das Datum des Poststempels der Übersendung der Zeitkarte mit der Post maßgeblich. Ein früherer Zeitpunkt kann nur berücksichtigt werden, wenn die Bescheinigung eines Arztes, eines Krankenhauses oder einer Krankenkasse über Krankheit, Unfall oder Tod des Fahrgastes vorgelegt wird. Bei der Anrechnung des Beförderungsentgelts für die durchgeführten Einzelfahrten wird eine Ermäßigung nur bei Vorliegen der hierfür erforderlichen Voraussetzungen, im Übrigen das Beförderungsentgelt für einfache Fahrt zugrunde gelegt.
(4) Anträge nach den Absätzen 1 bis 3 sind unverzüglich, spätestens innerhalb einer Woche nach Ablauf der Gültigkeit des Fahrausweises bei der Verwaltung des Unternehmens zu stellen.
(5) Von dem zu erstattenden Betrag wird ein Bearbeitungsentgelt in Höhe von 2 Euro sowie eine etwaige Überweisungsgebühr abgezogen. Das Bearbeitungsentgelt und eine etwaige Überweisungsgebühr werden nicht abgezogen, wenn die Erstattung auf Grund von Umständen beantragt wird, die der Unternehmer zu vertreten hat.
(6) Bei Ausschluss von der Beförderung besteht, ausgenommen § 3 Abs. 1 Satz 2 Nr. 2 kein Anspruch auf Erstattung des entrichteten Entgelts.

§ 11
Beförderung von Sachen
(1) Ein Anspruch auf Beförderung von Sachen besteht nicht. Handgepäck und sonstige Sachen werden bei gleichzeitiger Mitfahrt des Fahrgastes und nur dann befördert, wenn dadurch die Sicherheit und Ordnung des Betriebes nicht gefährdet und andere Fahrgäste nicht belästigt werden können.
(2) Von der Beförderung sind gefährliche Stoffe und gefährliche Gegenstände ausgeschlossen, insbesondere
1. explosionsfähige, leicht entzündliche, radioaktive, übelriechende oder ätzende Stoffe,
2. unverpackte oder ungeschützte Sachen, durch die Fahrgäste verletzt werden können,
3. Gegenstände, die über die Wagenumgrenzung hinausragen.

(3) Die Pflicht zur Beförderung von Kleinkindern in Kinderwagen richtet sich nach den Vorschriften des § 2 Satz 1. Nach Möglichkeit soll das Betriebspersonal dafür

sorgen, dass Fahrgäste mit Kind im Kinderwagen nicht zurückgewiesen werden. Die Entscheidung über die Mitnahme liegt beim Betriebspersonal.
(4) Der Fahrgast hat mitgeführte Sachen so unterzubringen und zu beaufsichtigen, dass die Sicherheit und Ordnung des Betriebes nicht gefährdet und andere Fahrgäste nicht belästigt werden können.
(5) Das Betriebspersonal entscheidet im Einzelfall, ob Sachen zur Beförderung zugelassen werden und an welcher Stelle sie unterzubringen sind.

§ 12
Beförderung von Tieren
(1) Auf die Beförderung von Tieren ist § 11 Abs. 1, 4 und 5 anzuwenden.
(2) Hunde werden nur unter Aufsicht einer hierzu geeigneten Person befördert. Hunde, die Mitreisende gefährden können, müssen einen Maulkorb tragen.
(3) Blindenführhunde, die einen Blinden begleiten, sind zur Beförderung stets zugelassen.
(4) Sonstige Tiere dürfen nur in geeigneten Behältern mitgenommen werden.
(5) Tiere dürfen nicht auf Sitzplätzen untergebracht werden.

§ 13
Fundsachen
Fundsachen sind gemäß § 978 ff. BGB unverzüglich dem Betriebspersonal abzuliefern. Eine Fundsache wird an den Verlierer durch das Fundbüro des Unternehmers gegen Zahlung eines Entgelts für die Aufbewahrung zurückgegeben. Sofortige Rückgabe an den Verlierer durch das Betriebspersonal ist zulässig, wenn er sich einwandfrei als Verlierer ausweisen kann. Der Verlierer hat den Empfang der Sache schriftlich zu bestätigen.

§ 14
Haftung
Der Unternehmer haftet für die Tötung oder Verletzung eines Fahrgastes und für Schäden an Sachen, die der Fahrgast an sich trägt oder mit sich führt, nach den allgemein geltenden Bestimmungen. Für Sachschäden haftet der Unternehmer gegenüber jeder beförderten Person nur bis zum Höchstbetrag von 1.000 Euro; die Begrenzung der Haftung gilt nicht, wenn die Sachschäden auf Vorsatz oder grobe Fahrlässigkeit zurückzuführen sind.

§ 15
Verjährung
(weggefallen)

§ 16
Ausschluss von Ersatzansprüchen
Abweichungen von Fahrplänen durch Verkehrsbehinderungen, Betriebsstörungen oder -unterbrechungen sowie Platzmangel begründen keine Ersatzansprüche; insoweit wird auch keine Gewähr für das Einhalten von Anschlüssen übernommen.

§ 17
Gerichtsstand
Der Gerichtsstand für alle Streitigkeiten, die sich aus dem Beförderungsvertrag ergeben, ist der Sitz des Unternehmers.

§ 18
Inkrafttreten
Diese Verordnung tritt sechs Monate nach ihrer Verkündung in Kraft.

Besondere Beförderungsbedingungen der Nahverkehr Schwerin GmbH, gültig ab 1. September 2019

Das Landesamt für Straßenbau und Verkehr Mecklenburg-Vorpommern hat auf Grund des § 1 (1) der Verordnung über die Allgemeinen Beförderungsbedingungen (AllgBefBed) folgenden Abweichungen von den AllgBefBed zugestimmt:

1. § 3 AllgBefBed – Von der Beförderung ausgeschlossenen Personen
wird wie folgt ergänzt:
(3) Über den Ausschluss von der Beförderung entscheidet das Betriebspersonal.

2. § 4 AllgBefBed – Verhalten der Fahrgäste
wird wie folgt ergänzt:
(2) 9. das Rad-, Rollschuh- und Skateboardfahren im Bereich von Bahn- und Fähranlagen, Haltestellen sowie in den Verkehrsmitteln,
10. der Verzehr von Lebensmitteln, wie beispielsweise Speiseeis, Speisen aller Art, Getränke in den Verkehrsmitteln,
11. sich in angeschmutzter Kleidung auf Sitzplätze zu setzen
(3) Fahrgäste haben im Inneren des Fahrzeuges ihren Haltestellenwunsch rechtzeitig anzuzeigen. Dazu sind die roten Druckknöpfe mit der Aufschrift „Stop" zu betätigen. Als optischer Hinweis erscheint auf der Innenanzeige die Bestätigung „Wagen hält". Für sehbehinderte Fahrgäste ist die Hilfestellung des Fahrpersonals oder anderer Fahrgäste erforderlich.

3. § 6 AllgBefBed – Beförderungsentgelte, Fahrausweise
wird wie folgt ergänzt:
(2) Ist der Fahrgast beim Betreten des Fahrzeuges nicht mit einem für diese Fahrt gültigen Fahrausweis versehen, hat er unverzüglich und unaufgefordert den erforderlichen Fahrausweis zu lösen und zu entwerten. Für das gültige Online-Ticket (NVS-App) gilt, dass dieses beim Betreten des Fahrzeuges vorhanden ist
(8) In den Bussen und Straßenbahnen befindet sich jeweils ein mobiler Fahrausweisautomat.

4. § 7 AllgBefBed – Zahlungsmittel
gilt nicht, da kein Barverkauf von Fahrausweisen über das Fahrpersonal, sondern über Automaten erfolgt.

5. § 9 AllgBefBed – Erhöhtes Beförderungsentgelt
wird wie folgt ergänzt:
(1) 5. Ein Online-Ticket (NVS-APP) nach Fahrtantritt erwirbt
(3) Satz 2 lautet: Eine Reduzierung des erhöhten Beförderungsentgeltes ist bei nachträglicher Vorlage des Mobiltickets auf Grund der Übertragbarkeit nicht möglich.
(5) Bei Vorliegen der Voraussetzungen der Absätze 1 – 4 des § 9 AllgBefBed ist die Nahverkehr Schwerin GmbH als verantwortliche Stelle berechtigt, personenbezogene Daten von diesem Fahrgast zu erheben, zu verarbeiten und zu nutzen. Erhobene personenbezogene Daten verbleiben bei der verantwortlichen Stelle, eine Übermittlung an unbeteiligte Dritte erfolgt nicht. Die Speicherfrist der personenbezogenen Daten beträgt nach Abschluss des Vorganges 2 Jahre. Hiernach erfolgt die Löschung der Daten.
(6) Personenbezogene Daten von Fahrgästen, die unter § 9 Abs. 3 AllgBefBed fallen, werden sofort nach Abschluss des Vorganges gelöscht.
(7) Die Absätze (5) und (6) gelten entsprechend für einen Dritten, wenn dieser durch die Nahverkehr Schwerin GmbH mit der Kontrolle der Fahrausweise beauftragt wurde.

6. § 10 AllgBefBed – Erstattung von Beförderungsentgelt
wird wie folgt geändert und ergänzt:
(2) Absatz 2 wird ersatzlos gestrichen.
(3) Für die Feststellung des Zeitpunktes, bis zu dem Einzelfahrten – je Tag zwei Fahrten – als durchgeführt gelten, ist der Tag der Rückgabe der Zeitkarte oder das Datum des Poststempels maßgeblich. Eine zeitweilige Hinterlegung beim Verkehrsunternehmen wird ausgeschlossen. Ein früherer Zeitpunkt für die Erstattung von Beförderungsentgelt wird nur anerkannt, wenn die Bescheinigung eines Arztes, eines Krankenhauses oder einer Krankenkasse über Krankheit (mit Nachweis der Bettlägerigkeit) oder Tod des Fahrgastes vorgelegt wird.
Bei dem übertragbaren Mobilticket erfolgt die Rückerstattung erst mit dem Tag der Rückgabe oder des Datums des Poststempels. Ein früherer Zeitpunkt wird auf Grund der Möglichkeit der Übertragung auf andere Personen ausgeschlossen.
(9) In den Omnibussen wird grundsätzlich an der ersten Tür eingestiegen. Der Fahrgast hat beim Betreten des Fahrzeugs unverzüglich und unaufgefordert seinen Fahrausweis zur Kontrolle vorzuzeigen. Der kontrollierte Vordereinstieg schließt eine reguläre Fahrausweiskontrolle nicht aus.

7. § 11 AllgBefBed – Beförderung von Sachen
wird wie folgt ergänzt:
(4) Bei Schäden, die durch mitgeführte Sachen verursacht werden, haftet der Fahrgast.
(6) Handgepäck, Taschen oder andere Gegenstände dürfen nicht auf den Sitzplätzen abgestellt werden.
(7) Die Mitnahme von E-Scooter auf dem Rollstuhlplatz erfolgt nur für schwerbehinderte Menschen mit dem Merkzeichen „G/aG" im Schwerbehindertenausweis. Die Abstellfläche gegenüber der zweiten Fahrgasttür ist als einziger E-Scooter-Platz zugelassen. E-Scooter müssen entgegen der Fahrtrichtung an die Prallplatte bzw. Abschrankung gestellt werden. E-Scooter werden nur befördert, wenn sie vierrädrig, höchstens 1200 mm lang, 700 mm breit und nicht mehr als 300 kg mit aufsitzender Person wiegen. Die E-Scooter-Nutzerin bzw. der E-Scooter-Nutzer muss sowohl die zum Nachweis der personenbezogenen Voraussetzungen als auch der Mitnahmetauglichkeit des E-Scooters erforderlichen Unterlagen mitführen und auf Aufforderung des Fahrpersonals zur Prüfung vorzeigen.

8. § 12 AllgBefBed – Beförderung von Tieren
wird wie folgt ergänzt:
(2) Es besteht für alle Hunde Leinenpflicht. Die Hunde sind kurz an der Leine zu führen.

9. § 17 AllgBefBed – Gerichtsstand
wird wie folgt geändert und ergänzt:
Der Gerichtsstand für alle Streitigkeiten, die sich aus dem Beförderungsvertrag ergeben, ist Schwerin. Die Nahverkehr Schwerin GmbH ist Mitglied der Schlichtungsstelle für den öffentlichen Personenverkehr e. V. (SöP).

Entwerteraufdruck Nahverkehr Schwerin GmbH

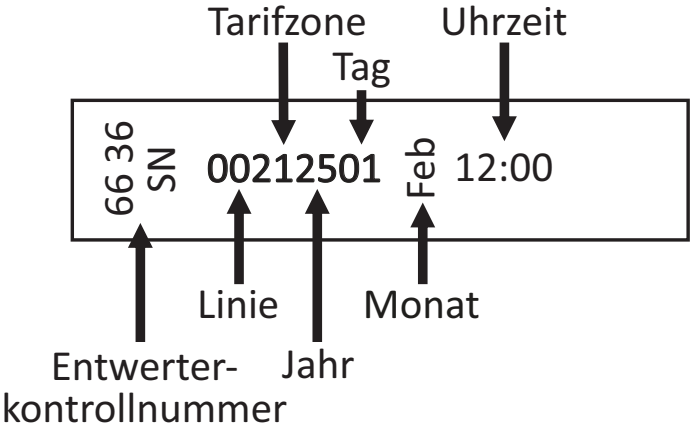

Fahrpläne

Tram

Straßenbahn

Montag bis Freitag

BUS

Omnibus

Montag bis Freitag

1 Kliniken - Hauptbahnhof - Marienplatz - Stauffenbergstraße - Hegelstraße 1

	Montag bis Freitag													
Haltestellen														
Kliniken B	4.57	5.17	5.37	5.57	6.13	6.28	6.43	6.58	7.13	7.28	7.43	7.58	8.13	8.28
Kinderzentrum B	4.58	5.18	5.38	5.58	6.14	6.29	6.44	6.59	7.14	7.29	7.44	7.59	8.14	8.29
Lewenberg B	4.59	5.19	5.39	5.59	6.15	6.30	6.45	7.00	7.15	7.30	7.45	8.00	8.15	8.30
Heinrich-Seidel-Straße B	5.00	5.20	5.40	6.00	6.16	6.31	6.46	7.01	7.16	7.31	7.46	8.01	8.16	8.31
Hauptbahnhof P+R B														
Hauptbahnhof B	5.02	5.22	5.42	6.02	6.19	6.34	6.49	7.04	7.19	7.34	7.49	8.04	8.19	8.34
Marienplatz C (an)	5.04	5.24	5.44	6.04	6.21	6.36	6.51	7.06	7.21	7.36	7.51	8.06	8.21	8.36
Marienplatz C (ab)	5.04	5.24	5.44	6.04	6.22	6.37	6.52	7.07	7.22	7.37	7.52	8.07	8.22	8.37
Marienplatz E														
Schlossblick/IHK B	5.05	5.25	5.45	6.05	6.23	6.38	6.53	7.08	7.23	7.38	7.53	8.08	8.23	8.38
Platz der Jugend B	5.07	5.27	5.47	6.07	6.25	6.40	6.55	7.10	7.25	7.40	7.55	8.10	8.25	8.40
Bertha-Klingberg-Platz C														
Ostorf B	5.09	5.29	5.49	6.09	6.27	6.42	6.57	7.12	7.27	7.42	7.57	8.12	8.27	8.42
Gartenstadt/M*Halle B	5.11	5.31	5.51	6.11	6.30	6.45	7.00	7.15	7.30	7.45	8.00	8.15	8.30	8.45
Stauffenbergstraße B	5.13	5.33	5.53	6.13	6.32	6.47	7.02	7.17	7.32	7.47	8.02	8.17	8.32	8.47
Dreescher Markt B	5.15	5.35	5.55	6.15	6.34	6.49	7.04	7.19	7.34	7.49	8.04	8.19	8.34	8.49
Zoo B	5.16	5.36	5.56	6.16	6.35	6.50	7.05	7.20	7.35	7.50	8.05	8.20	8.35	8.50
Berliner Platz B	5.17	5.37	5.57	6.17	6.36	6.51	7.06	7.21	7.36	7.51	8.06	8.21	8.36	8.51
Neu Zippendorf B	5.18	5.38	5.58	6.18	6.38	6.53	7.08	7.23	7.38	7.53	8.08	8.23	8.38	8.53
Leibnizstraße B	5.19	5.39	5.59	6.19	6.39	6.54	7.09	7.24	7.39	7.54	8.09	8.24	8.39	8.54
Keplerstraße B	5.20	5.40	6.00	6.20	6.40	6.55	7.10	7.25	7.40	7.55	8.10	8.25	8.40	8.55
Hegelstraße B	5.21	5.41	6.01	6.21	6.41	6.56	7.11	7.26	7.41	7.56	8.11	8.26	8.41	8.56

Rollstühle und E-Scooter sind entgegen der Fahrtrichtung an die dafür vorgesehenen Aufstellflächen abzustellen.

1 Kliniken - Hauptbahnhof - Marienplatz - Stauffenbergstraße - Hegelstraße 1

Montag bis Freitag

Haltestellen														
Kliniken B	8.43	8.58	9.13	9.28	9.43	9.58	10.13	10.28	10.43	10.58	11.13	11.28	11.43	11.58
Kinderzentrum B	8.44	8.59	9.14	9.29	9.44	9.59	10.14	10.29	10.44	10.59	11.14	11.29	11.44	11.59
Lewenberg B	8.45	9.00	9.15	9.30	9.45	10.00	10.15	10.30	10.45	11.00	11.15	11.30	11.45	12.00
Heinrich-Seidel-Straße B	8.46	9.01	9.16	9.31	9.46	10.01	10.16	10.31	10.46	11.01	11.16	11.31	11.46	12.01
Hauptbahnhof P+R B														
Hauptbahnhof B	8.49	9.04	9.19	9.34	9.49	10.04	10.19	10.34	10.49	11.04	11.19	11.34	11.49	12.04
Marienplatz C (an)	8.51	9.06	9.21	9.36	9.51	10.06	10.21	10.36	10.51	11.06	11.21	11.36	11.51	12.06
Marienplatz C (ab)	8.52	9.07	9.22	9.37	9.52	10.07	10.22	10.37	10.52	11.07	11.22	11.37	11.52	12.07
Marienplatz E														
Schlossblick/IHK B	8.53	9.08	9.23	9.38	9.53	10.08	10.23	10.38	10.53	11.08	11.23	11.38	11.53	12.08
Platz der Jugend B	8.55	9.10	9.25	9.40	9.55	10.10	10.25	10.40	10.55	11.10	11.25	11.40	11.55	12.10
Bertha-Klingberg-Platz C														
Ostorf B	8.57	9.12	9.27	9.42	9.57	10.12	10.27	10.42	10.57	11.12	11.27	11.42	11.57	12.12
Gartenstadt/M*Halle B	9.00	9.15	9.30	9.45	10.00	10.15	10.30	10.45	11.00	11.15	11.30	11.45	12.00	12.15
Stauffenbergstraße B	9.02	9.17	9.32	9.47	10.02	10.17	10.32	10.47	11.02	11.17	11.32	11.47	12.02	12.17
Dreescher Markt B	9.04	9.19	9.34	9.49	10.04	10.19	10.34	10.49	11.04	11.19	11.34	11.49	12.04	12.19
Zoo B	9.05	9.20	9.35	9.50	10.05	10.20	10.35	10.50	11.05	11.20	11.35	11.50	12.05	12.20
Berliner Platz B	9.06	9.21	9.36	9.51	10.06	10.21	10.36	10.51	11.06	11.21	11.36	11.51	12.06	12.21
Neu Zippendorf B	9.08	9.23	9.38	9.53	10.08	10.23	10.38	10.53	11.08	11.23	11.38	11.53	12.08	12.23
Leibnizstraße B	9.09	9.24	9.39	9.54	10.09	10.24	10.39	10.54	11.09	11.24	11.39	11.54	12.09	12.24
Keplerstraße B	9.10	9.25	9.40	9.55	10.10	10.25	10.40	10.55	11.10	11.25	11.40	11.55	12.10	12.25
Hegelstraße B	9.11	9.26	9.41	9.56	10.11	10.26	10.41	10.56	11.11	11.26	11.41	11.56	12.11	12.26

1 Kliniken - Hauptbahnhof - Marienplatz - Stauffenbergstraße - Hegelstraße 1

	Montag bis Freitag													
Haltestellen														
Kliniken B	12.13	12.28	12.43	12.58	13.13	13.28	13.43	13.58	14.13	14.28	14.43	14.58	15.13	15.28
Kinderzentrum B	12.14	12.29	12.44	12.59	13.14	13.29	13.44	13.59	14.14	14.29	14.44	14.59	15.14	15.29
Lewenberg B	12.15	12.30	12.45	13.00	13.15	13.30	13.45	14.00	14.15	14.30	14.45	15.00	15.15	15.30
Heinrich-Seidel-Straße B	12.16	12.31	12.46	13.01	13.16	13.31	13.46	14.01	14.16	14.31	14.46	15.01	15.16	15.31
Hauptbahnhof P+R B														
Hauptbahnhof B	12.19	12.34	12.49	13.04	13.19	13.34	13.49	14.04	14.19	14.34	14.49	15.04	15.19	15.34
Marienplatz C (an)	12.21	12.36	12.51	13.06	13.21	13.36	13.51	14.06	14.21	14.36	14.51	15.06	15.21	15.36
Marienplatz C (ab)	12.22	12.37	12.52	13.07	13.22	13.37	13.52	14.07	14.22	14.37	14.52	15.07	15.22	15.37
Marienplatz E														
Schlossblick/IHK B	12.23	12.38	12.53	13.08	13.23	13.38	13.53	14.08	14.23	14.38	14.53	15.08	15.23	15.38
Platz der Jugend B	12.25	12.40	12.55	13.10	13.25	13.40	13.55	14.10	14.25	14.40	14.55	15.10	15.25	15.40
Bertha-Klingberg-Platz C														
Ostorf B	12.27	12.42	12.57	13.12	13.27	13.42	13.57	14.12	14.27	14.42	14.57	15.12	15.27	15.42
Gartenstadt/M*Halle B	12.30	12.45	13.00	13.15	13.30	13.45	14.00	14.15	14.30	14.45	15.00	15.15	15.30	15.45
Stauffenbergstraße B	12.32	12.47	13.02	13.17	13.32	13.47	14.02	14.17	14.32	14.47	15.02	15.17	15.32	15.47
Dreescher Markt B	12.34	12.49	13.04	13.19	13.34	13.49	14.04	14.19	14.34	14.49	15.04	15.19	15.34	15.49
Zoo B	12.35	12.50	13.05	13.20	13.35	13.50	14.05	14.20	14.35	14.50	15.05	15.20	15.35	15.50
Berliner Platz B	12.36	12.51	13.06	13.21	13.36	13.51	14.06	14.21	14.36	14.51	15.06	15.21	15.36	15.51
Neu Zippendorf B	12.38	12.53	13.08	13.23	13.38	13.53	14.08	14.23	14.38	14.53	15.08	15.23	15.38	15.53
Leibnizstraße B	12.39	12.54	13.09	13.24	13.39	13.54	14.09	14.24	14.39	14.54	15.09	15.24	15.39	15.54
Keplerstraße B	12.40	12.55	13.10	13.25	13.40	13.55	14.10	14.25	14.40	14.55	15.10	15.25	15.40	15.55
Hegelstraße B	12.41	12.56	13.11	13.26	13.41	13.56	14.11	14.26	14.41	14.56	15.11	15.26	15.41	15.56

1 Kliniken - Hauptbahnhof - Marienplatz - Stauffenbergstraße - Hegelstraße 1

Montag bis Freitag

Haltestellen														
Kliniken B	15.43	15.58	16.13	16.28	16.43	16.58	17.13	17.28	17.43	17.58	18.18	18.38	18.58	19.18
Kinderzentrum B	15.44	15.59	16.14	16.29	16.44	16.59	17.14	17.29	17.44	17.59	18.19	18.39	18.59	19.19
Lewenberg B	15.45	16.00	16.15	16.30	16.45	17.00	17.15	17.30	17.45	18.00	18.20	18.40	19.00	19.20
Heinrich-Seidel-Straße B	15.46	16.01	16.16	16.31	16.46	17.01	17.16	17.31	17.46	18.01	18.21	18.41	19.01	19.21
Hauptbahnhof P+R B														
Hauptbahnhof B	15.49	16.04	16.19	16.34	16.49	17.04	17.19	17.34	17.49	18.03	18.23	18.43	19.03	19.23
Marienplatz C (an)	15.51	16.06	16.21	16.36	16.51	17.06	17.21	17.36	17.51	18.05	18.25	18.45	19.05	19.25
Marienplatz C (ab)	15.52	16.07	16.22	16.37	16.52	17.07	17.22	17.37	17.52	18.06	18.26	18.46	19.06	19.26
Marienplatz E														
Schlossblick/IHK B	15.53	16.08	16.23	16.38	16.53	17.08	17.23	17.38	17.53	18.07	18.27	18.47	19.07	19.27
Platz der Jugend B	15.55	16.10	16.25	16.40	16.55	17.10	17.25	17.40	17.55	18.09	18.29	18.49	19.09	19.29
Bertha-Klingberg-Platz C														
Ostorf B	15.57	16.12	16.27	16.42	16.57	17.12	17.27	17.42	17.57	18.11	18.31	18.51	19.11	19.31
Gartenstadt/M*Halle B	16.00	16.15	16.30	16.45	17.00	17.15	17.30	17.45	18.00	18.13	18.33	18.53	19.13	19.33
Stauffenbergstraße B	16.02	16.17	16.32	16.47	17.02	17.17	17.32	17.47	18.02	18.15	18.35	18.55	19.15	19.35
Dreescher Markt B	16.04	16.19	16.34	16.49	17.04	17.19	17.34	17.49	18.04	18.17	18.37	18.57	19.17	19.37
Zoo B	16.05	16.20	16.35	16.50	17.05	17.20	17.35	17.50	18.05	18.18	18.38	18.58	19.18	19.38
Berliner Platz B	16.06	16.21	16.36	16.51	17.06	17.21	17.36	17.51	18.06	18.19	18.39	18.59	19.19	19.39
Neu Zippendorf B	16.08	16.23	16.38	16.53	17.08	17.23	17.38	17.53	18.08	18.21	18.41	19.01	19.21	19.41
Leibnizstraße B	16.09	16.24	16.39	16.54	17.09	17.24	17.39	17.54	18.09	18.22	18.42	19.02	19.22	19.42
Keplerstraße B	16.10	16.25	16.40	16.55	17.10	17.25	17.40	17.55	18.10	18.23	18.43	19.03	19.23	19.43
Hegelstraße B	16.11	16.26	16.41	16.56	17.11	17.26	17.41	17.56	18.11	18.24	18.44	19.04	19.24	19.44

Weniger Stau, weniger Abgase – der Umwelt zuliebe –
Umdenken und Umsteigen auf Busse und Straßenbahnen der NVS GmbH.

1 Kliniken - Hauptbahnhof - Marienplatz - Stauffenbergstraße - Hegelstraße 1

Montag bis Freitag

Haltestellen		Ⓛ	2	Ⓛ	2	Ⓖ	2	Ⓛ	2	Ⓐ	2	Ⓖ	2
Kliniken B	19.38	20.06		20.26		20.46		21.06		21.26		21.46	
Kinderzentrum B	19.39	20.07		20.27		20.47		21.07		21.27		21.47	
Lewenberg B	19.40	20.08		20.28		20.48		21.08		21.28		21.48	
Heinrich-Seidel-Straße B	19.41	20.09		20.29		20.49		21.09		21.29		21.49	
Hauptbahnhof P+R B		20.10		20.30		20.50		21.10		21.30		21.50	
Hauptbahnhof B	19.43	20.11		20.31		20.51		21.11		21.31		21.51	
Marienplatz C (an)	19.45	20.13		20.33		20.53		21.13		21.33		21.53	
Marienplatz C (ab)	19.46									21.33			
Marienplatz E			20.14		20.34		20.54		21.14		21.34		21.54
Schlossblick/IHK B	19.47		20.15		20.35		20.55		21.15	21.34	21.35		21.55
Platz der Jugend B	19.49		20.17		20.37		20.57		21.17	21.36	21.37		21.57
Bertha-Klingberg-Platz C										21.37			
Ostorf B	19.51		20.19		20.39		20.59		21.19		21.39		21.59
Gartenstadt/M*Halle B	19.53		20.21		20.41		21.01		21.21		21.41		22.01
Stauffenbergstraße B	19.55		20.23		20.43		21.03		21.23		21.43		22.03
Dreescher Markt B	19.57		20.25		20.45		21.05		21.25		21.45		22.05
Zoo B	19.58		20.26		20.46		21.06		21.26		21.46		22.06
Berliner Platz B	19.59		20.27		20.47		21.07		21.27		21.47		22.07
Neu Zippendorf B	20.01		20.28		20.48		21.08		21.28		21.48		22.08
Leibnizstraße B	20.02		20.29		20.49		21.09		21.29		21.49		22.09
Keplerstraße B	20.03		20.30		20.50		21.10		21.30		21.50		22.10
Hegelstraße B	20.04		20.31		20.51		21.11		21.31		21.51		22.11

2 = Zug der Linie 2

Ⓐ = als Bus

Ⓖ = als Bus; fährt ab Marienplatz weiter als Linie 5 nach Görries

Ⓛ = als Bus; fährt ab Marienplatz weiter als Linie 7 nach Krebsförden

1 Kliniken - Hauptbahnhof - Marienplatz - Stauffenbergstraße - Hegelstraße 1

Montag bis Freitag

Haltestellen	Ⓛ	2	Ⓛ	2	Ⓑ	2	Ⓑ	2	Ⓛ	2
Kliniken B	22.06		22.26		22.46		23.06		23.26	
Kinderzentrum B	22.07		22.27		22.47		23.07		23.27	
Lewenberg B	22.08		22.28		22.48		23.08		23.28	
Heinrich-Seidel-Straße B	22.09		22.29		22.49		23.09		23.29	
Hauptbahnhof P+R B	22.10		22.30		22.50		23.10		23.30	
Hauptbahnhof B	22.11		22.31		22.51		23.11		23.31	
Marienplatz C (an)	22.13		22.33		22.53		23.13		23.33	
Marienplatz C (ab)										
Marienplatz E		22.14		22.34		22.54		23.14		23.34
Schlossblick/IHK B		22.15		22.35		22.55		23.15		23.35
Platz der Jugend B		22.17		22.37		22.57		23.17		23.37
Bertha-Klingberg-Platz C		|		|		|		|		|
Ostorf B		22.19		22.39		22.59		23.19		23.39
Gartenstadt/M*Halle B		22.21		22.41		23.01		23.21		23.41
Stauffenbergstraße B		22.23		22.43		23.03		23.23		23.43
Dreescher Markt B		22.25		22.45		23.05		23.25		23.45
Zoo B		22.26		22.46		23.06		23.26		23.46
Berliner Platz B		22.27		22.47		23.07		23.27		23.47
Neu Zippendorf B		22.28		22.48		23.08		23.28		23.48
Leibnizstraße B		22.29		22.49		23.09		23.29		23.49
Keplerstraße B		22.30		22.50		23.10		23.30		23.50
Hegelstraße B		22.31		22.51		23.11		23.31		23.51

2 = Zug der Linie 2

Ⓑ = als Bus; fährt ab Marienplatz weiter als Linie 19 zum Betriebshof NVS

Ⓛ = als Bus; fährt ab Marienplatz weiter als Linie 7 nach Krebsförden

1 Hegelstraße - Stauffenbergstraße - Marienplatz - Hauptbahnhof - Kliniken 1

	Montag bis Freitag													
Haltestellen														
Hegelstraße A	4.24	5.10	5.30	5.50	6.06	6.21	6.36	6.51	7.06	7.21	7.36	7.51	8.06	8.21
Keplerstraße A	4.25	5.11	5.31	5.51	6.07	6.22	6.37	6.52	7.07	7.22	7.37	7.52	8.07	8.22
Leibnizstraße A	4.26	5.12	5.32	5.52	6.08	6.23	6.38	6.53	7.08	7.23	7.38	7.53	8.08	8.23
Neu Zippendorf A	4.27	5.13	5.33	5.53	6.09	6.24	6.39	6.54	7.09	7.24	7.39	7.54	8.09	8.24
Berliner Platz A	4.28	5.14	5.34	5.54	6.11	6.26	6.41	6.56	7.11	7.26	7.41	7.56	8.11	8.26
Zoo A	4.29	5.15	5.35	5.55	6.12	6.27	6.42	6.57	7.12	7.27	7.42	7.57	8.12	8.27
Dreescher Markt A	4.30	5.16	5.36	5.56	6.13	6.28	6.43	6.58	7.13	7.28	7.43	7.58	8.13	8.28
Stauffenbergstraße A	4.32	5.18	5.38	5.58	6.15	6.30	6.45	7.00	7.15	7.30	7.45	8.00	8.15	8.30
Gartenstadt/M*Halle A	4.33	5.20	5.40	6.00	6.17	6.32	6.47	7.02	7.17	7.32	7.47	8.02	8.17	8.32
Ostorf A	4.35	5.22	5.42	6.02	6.19	6.34	6.49	7.04	7.19	7.34	7.49	8.04	8.19	8.34
Bertha-Klingberg-Platz D	|	|	|	|	|	|	|	|	|	|	|	|	|	|
Platz der Jugend A	4.37	5.24	5.44	6.04	6.22	6.37	6.52	7.07	7.22	7.37	7.52	8.07	8.22	8.37
Schlossblick/IHK A	4.38	5.25	5.45	6.05	6.23	6.38	6.53	7.08	7.23	7.38	7.53	8.08	8.23	8.38
Marienplatz A	4.40	5.27	5.47	6.07	6.25	6.40	6.55	7.10	7.25	7.40	7.55	8.10	8.25	8.40
Marienplatz A	4.40	5.27	5.47	6.07	6.26	6.41	6.56	7.11	7.26	7.41	7.56	8.11	8.26	8.41
Hauptbahnhof A	4.42	5.29	5.49	6.09	6.28	6.43	6.58	7.13	7.28	7.43	7.58	8.13	8.28	8.43
Hauptbahnhof P+R A	|	|	|	|	|	|	|	|	|	|	|	|	|	|
Heinrich-Seidel-Straße A	4.44	5.31	5.51	6.11	6.31	6.46	7.01	7.16	7.31	7.46	8.01	8.16	8.31	8.46
Lewenberg A	4.45	5.32	5.52	6.12	6.32	6.47	7.02	7.17	7.32	7.47	8.02	8.17	8.32	8.47
Kinderzentrum A	4.46	5.33	5.53	6.13	6.33	6.48	7.03	7.18	7.33	7.48	8.03	8.18	8.33	8.48
Kliniken A	4.47	5.34	5.54	6.14	6.34	6.49	7.04	7.19	7.34	7.49	8.04	8.19	8.34	8.49

1 Hegelstraße - Stauffenbergstraße - Marienplatz - Hauptbahnhof - Kliniken 1

	Montag bis Freitag													
Haltestellen														
Hegelstraße A	8.36	8.51	9.06	9.21	9.36	9.51	10.06	10.21	10.36	10.51	11.06	11.21	11.36	11.51
Keplerstraße A	8.37	8.52	9.07	9.22	9.37	9.52	10.07	10.22	10.37	10.52	11.07	11.22	11.37	11.52
Leibnizstraße A	8.38	8.53	9.08	9.23	9.38	9.53	10.08	10.23	10.38	10.53	11.08	11.23	11.38	11.53
Neu Zippendorf A	8.39	8.54	9.09	9.24	9.39	9.54	10.09	10.24	10.39	10.54	11.09	11.24	11.39	11.54
Berliner Platz A	8.41	8.56	9.11	9.26	9.41	9.56	10.11	10.26	10.41	10.56	11.11	11.26	11.41	11.56
Zoo A	8.42	8.57	9.12	9.27	9.42	9.57	10.12	10.27	10.42	10.57	11.12	11.27	11.42	11.57
Dreescher Markt A	8.43	8.58	9.13	9.28	9.43	9.58	10.13	10.28	10.43	10.58	11.13	11.28	11.43	11.58
Stauffenbergstraße A	8.45	9.00	9.15	9.30	9.45	10.00	10.15	10.30	10.45	11.00	11.15	11.30	11.45	12.00
Gartenstadt/M*Halle A	8.47	9.02	9.17	9.32	9.47	10.02	10.17	10.32	10.47	11.02	11.17	11.32	11.47	12.02
Ostorf A	8.49	9.04	9.19	9.34	9.49	10.04	10.19	10.34	10.49	11.04	11.19	11.34	11.49	12.04
Bertha-Klingberg-Platz D	|	|	|	|	|	|	|	|	|	|	|	|	|	|
Platz der Jugend A	8.52	9.07	9.22	9.37	9.52	10.07	10.22	10.37	10.52	11.07	11.22	11.37	11.52	12.07
Schlossblick/IHK A	8.53	9.08	9.23	9.38	9.53	10.08	10.23	10.38	10.53	11.08	11.23	11.38	11.53	12.08
Marienplatz A	8.55	9.10	9.25	9.40	9.55	10.10	10.25	10.40	10.55	11.10	11.25	11.40	11.55	12.10
Marienplatz A	8.56	9.11	9.26	9.41	9.56	10.11	10.26	10.41	10.56	11.11	11.26	11.41	11.56	12.11
Hauptbahnhof A	8.58	9.13	9.28	9.43	9.58	10.13	10.28	10.43	10.58	11.13	11.28	11.43	11.58	12.13
Hauptbahnhof P+R A	|	|	|	|	|	|	|	|	|	|	|	|	|	|
Heinrich-Seidel-Straße A	9.01	9.16	9.31	9.46	10.01	10.16	10.31	10.46	11.01	11.16	11.31	11.46	12.01	12.16
Lewenberg A	9.02	9.17	9.32	9.47	10.02	10.17	10.32	10.47	11.02	11.17	11.32	11.47	12.02	12.17
Kinderzentrum A	9.03	9.18	9.33	9.48	10.03	10.18	10.33	10.48	11.03	11.18	11.33	11.48	12.03	12.18
Kliniken A	9.04	9.19	9.34	9.49	10.04	10.19	10.34	10.49	11.04	11.19	11.34	11.49	12.04	12.19

Handgepäck, Taschen oder andere Gegenstände dürfen nicht auf den Sitzplätzen oder im Gang abgestellt werden.

1 Hegelstraße - Stauffenbergstraße - Marienplatz - Hauptbahnhof - Kliniken 1

	Montag bis Freitag													
Haltestellen														
Hegelstraße A	12.06	12.21	12.36	12.51	13.06	13.21	13.36	13.51	14.06	14.21	14.36	14.51	15.06	15.21
Keplerstraße A	12.07	12.22	12.37	12.52	13.07	13.22	13.37	13.52	14.07	14.22	14.37	14.52	15.07	15.22
Leibnizstraße A	12.08	12.23	12.38	12.53	13.08	13.23	13.38	13.53	14.08	14.23	14.38	14.53	15.08	15.23
Neu Zippendorf A	12.09	12.24	12.39	12.54	13.09	13.24	13.39	13.54	14.09	14.24	14.39	14.54	15.09	15.24
Berliner Platz A	12.11	12.26	12.41	12.56	13.11	13.26	13.41	13.56	14.11	14.26	14.41	14.56	15.11	15.26
Zoo A	12.12	12.27	12.42	12.57	13.12	13.27	13.42	13.57	14.12	14.27	14.42	14.57	15.12	15.27
Dreescher Markt A	12.13	12.28	12.43	12.58	13.13	13.28	13.43	13.58	14.13	14.28	14.43	14.58	15.13	15.28
Stauffenbergstraße A	12.15	12.30	12.45	13.00	13.15	13.30	13.45	14.00	14.15	14.30	14.45	15.00	15.15	15.30
Gartenstadt/M*Halle A	12.17	12.32	12.47	13.02	13.17	13.32	13.47	14.02	14.17	14.32	14.47	15.02	15.17	15.32
Ostorf A	12.19	12.34	12.49	13.04	13.19	13.34	13.49	14.04	14.19	14.34	14.49	15.04	15.19	15.34
Bertha-Klingberg-Platz D														
Platz der Jugend A	12.22	12.37	12.52	13.07	13.22	13.37	13.52	14.07	14.22	14.37	14.52	15.07	15.22	15.37
Schlossblick/IHK A	12.23	12.38	12.53	13.08	13.23	13.38	13.53	14.08	14.23	14.38	14.53	15.08	15.23	15.38
Marienplatz A	12.25	12.40	12.55	13.10	13.25	13.40	13.55	14.10	14.25	14.40	14.55	15.10	15.25	15.40
Marienplatz A	12.26	12.41	12.56	13.11	13.26	13.41	13.56	14.11	14.26	14.41	14.56	15.11	15.26	15.41
Hauptbahnhof A	12.28	12.43	12.58	13.13	13.28	13.43	13.58	14.13	14.28	14.43	14.58	15.13	15.28	15.43
Hauptbahnhof P+R A														
Heinrich-Seidel-Straße A	12.31	12.46	13.01	13.16	13.31	13.46	14.01	14.16	14.31	14.46	15.01	15.16	15.31	15.46
Lewenberg A	12.32	12.47	13.02	13.17	13.32	13.47	14.02	14.17	14.32	14.47	15.02	15.17	15.32	15.47
Kinderzentrum A	12.33	12.48	13.03	13.18	13.33	13.48	14.03	14.18	14.33	14.48	15.03	15.18	15.33	15.48
Kliniken A	12.34	12.49	13.04	13.19	13.34	13.49	14.04	14.19	14.34	14.49	15.04	15.19	15.34	15.49

Der Verzehr von Speisen und Getränken ist in unseren Fahrzeugen nicht gestattet.

1 Hegelstraße - Stauffenbergstraße - Marienplatz - Hauptbahnhof - Kliniken 1

	Montag bis Freitag													
Haltestellen														
Hegelstraße A	15.36	15.51	16.06	16.21	16.36	16.51	17.06	17.21	17.36	17.51	18.08	18.28	18.48	19.08
Keplerstraße A	15.37	15.52	16.07	16.22	16.37	16.52	17.07	17.22	17.37	17.52	18.09	18.29	18.49	19.09
Leibnizstraße A	15.38	15.53	16.08	16.23	16.38	16.53	17.08	17.23	17.38	17.53	18.10	18.30	18.50	19.10
Neu Zippendorf A	15.39	15.54	16.09	16.24	16.39	16.54	17.09	17.24	17.39	17.54	18.11	18.31	18.51	19.11
Berliner Platz A	15.41	15.56	16.11	16.26	16.41	16.56	17.11	17.26	17.41	17.56	18.13	18.33	18.53	19.13
Zoo A	15.42	15.57	16.12	16.27	16.42	16.57	17.12	17.27	17.42	17.57	18.14	18.34	18.54	19.14
Dreescher Markt A	15.43	15.58	16.13	16.28	16.43	16.58	17.13	17.28	17.43	17.58	18.15	18.35	18.55	19.15
Stauffenbergstraße A	15.45	16.00	16.15	16.30	16.45	17.00	17.15	17.30	17.45	18.00	18.17	18.37	18.57	19.17
Gartenstadt/M*Halle A	15.47	16.02	16.17	16.32	16.47	17.02	17.17	17.32	17.47	18.02	18.19	18.39	18.59	19.19
Ostorf A	15.49	16.04	16.19	16.34	16.49	17.04	17.19	17.34	17.49	18.04	18.21	18.41	19.01	19.21
Bertha-Klingberg-Platz D														
Platz der Jugend A	15.52	16.07	16.22	16.37	16.52	17.07	17.22	17.37	17.52	18.07	18.23	18.43	19.03	19.23
Schlossblick/IHK A	15.53	16.08	16.23	16.38	16.53	17.08	17.23	17.38	17.53	18.08	18.24	18.44	19.04	19.24
Marienplatz A	15.55	16.10	16.25	16.40	16.55	17.10	17.25	17.40	17.55	18.10	18.26	18.46	19.06	19.26
Marienplatz A	15.56	16.11	16.26	16.41	16.56	17.11	17.26	17.41	17.56	18.11	18.27	18.47	19.07	19.27
Hauptbahnhof A	15.58	16.13	16.28	16.43	16.58	17.13	17.28	17.43	17.58	18.13	18.29	18.49	19.09	19.29
Hauptbahnhof P+R A														
Heinrich-Seidel-Straße A	16.01	16.16	16.31	16.46	17.01	17.16	17.31	17.46	18.01	18.16	18.31	18.51	19.11	19.31
Lewenberg A	16.02	16.17	16.32	16.47	17.02	17.17	17.32	17.47	18.02	18.17	18.32	18.52	19.12	19.32
Kinderzentrum A	16.03	16.18	16.33	16.48	17.03	17.18	17.33	17.48	18.03	18.18	18.33	18.53	19.13	19.33
Kliniken A	16.04	16.19	16.34	16.49	17.04	17.19	17.34	17.49	18.04	18.19	18.34	18.54	19.14	19.34

1 Hegelstraße - Stauffenbergstraße - Marienplatz - Hauptbahnhof - Kliniken 1

	Montag bis Freitag												
Haltestellen		2	Ⓐ	2	Ⓐ	2	Ⓐ	2	Ⓐ	2	Ⓐ	2	Ⓐ
Hegelstraße A	19.28	19.40		20.00		20.20		20.40		21.00		21.20	
Keplerstraße A	19.29	19.41		20.01		20.21		20.41		21.01		21.21	
Leibnizstraße A	19.30	19.42		20.02		20.22		20.42		21.02		21.22	
Neu Zippendorf A	19.31	19.43		20.03		20.23		20.43		21.03		21.23	
Berliner Platz A	19.33	19.44		20.04		20.24		20.44		21.04		21.24	
Zoo A	19.34	19.45		20.05		20.25		20.45		21.05		21.25	
Dreescher Markt A	19.35	19.46		20.06		20.26		20.46		21.06		21.26	
Stauffenbergstraße A	19.37	19.48		20.08		20.28		20.48		21.08		21.28	
Gartenstadt/M*Halle A	19.39	19.50		20.10		20.30		20.50		21.10		21.30	
Ostorf A	19.41	19.52		20.12		20.32		20.52		21.12		21.32	
Bertha-Klingberg-Platz D													21.33
Platz der Jugend A	19.43	19.54	19.54	20.14	20.14	20.34	20.34	20.54	20.54	21.14	21.14	21.34	21.34
Schlossblick/IHK A	19.44		19.55		20.15		20.35		20.55		21.15		21.35
Marienplatz A	19.46		19.57		20.17		20.37		20.57		21.17		21.37
Marienplatz A	19.47		19.57		20.17		20.37		20.57		21.17		21.37
Hauptbahnhof A	19.49		19.58		20.18		20.38		20.58		21.18		21.38
Hauptbahnhof P+R A			19.59		20.19		20.39		20.59		21.19		21.39
Heinrich-Seidel-Straße A	19.51		20.00		20.20		20.40		21.00		21.20		21.40
Lewenberg A	19.52		20.01		20.21		20.41		21.01		21.21		21.41
Kinderzentrum A	19.53		20.02		20.22		20.42		21.02		21.22		21.42
Kliniken A	19.54		20.03		20.23		20.43		21.03		21.23		21.43

2 = Zug der Linie 2 (Anschluss am Platz der Jugend)

Ⓐ = als Bus

1 Hegelstraße - Stauffenbergstraße - Marienplatz - Hauptbahnhof - Kliniken 1

Montag bis Freitag

Haltestellen	2	Ⓐ	2	Ⓐ	2	Ⓐ	2	Ⓐ	2	Ⓐ
Hegelstraße A	21.40		22.00		22.20		22.40		23.00	
Keplerstraße A	21.41		22.01		22.21		22.41		23.01	
Leibnizstraße A	21.42		22.02		22.22		22.42		23.02	
Neu Zippendorf A	21.43		22.03		22.23		22.43		23.03	
Berliner Platz A	21.44		22.04		22.24		22.44		23.04	
Zoo A	21.45		22.05		22.25		22.45		23.05	
Dreescher Markt A	21.46		22.06		22.26		22.46		23.06	
Stauffenbergstraße A	21.48		22.08		22.28		22.48		23.08	
Gartenstadt/M*Halle A	21.50		22.10		22.30		22.50		23.10	
Ostorf A	21.52		22.12		22.32		22.52		23.12	
Bertha-Klingberg-Platz D										
Platz der Jugend A	21.54	21.54	22.14	22.14	22.34	22.34	22.54	22.54	23.14	23.14
Schlossblick/IHK A		21.55		22.15	22.35	22.35	22.55	22.55		23.15
Marienplatz A		21.57		22.17		22.37		22.57		23.17
Marienplatz A		21.57		22.17		22.37		22.57		23.17
Hauptbahnhof A		21.58		22.18		22.38		22.58		23.18
Hauptbahnhof P+R A		21.59		22.19		22.39		22.59		23.19
Heinrich-Seidel-Straße A		22.00		22.20		22.40		23.00		23.20
Lewenberg A		22.01		22.21		22.41		23.01		23.21
Kinderzentrum A		22.02		22.22		22.42		23.02		23.22
Kliniken A		22.03		22.23		22.43		23.03		23.23

2 = Zug der Linie 2 (Anschluss am Platz der Jugend)

Ⓐ = als Bus

2 Lankow-Siedlung - Platz der Freiheit - Marienplatz - Stauffenbergstraße - Hegelstraße 2

Montag bis Freitag

Haltestellen														
Lankow-Siedlung B	0.00	1.00	2.10	3.20	4.30	5.00	5.20	5.40	5.59	6.14	6.29	6.44	6.59	7.14
Rahlstedter Straße B	0.01	1.01	2.11	3.21	4.31	5.01	5.21	5.41	6.00	6.15	6.30	6.45	7.00	7.15
Eutiner Straße B	0.02	1.02	2.12	3.22	4.32	5.02	5.22	5.42	6.01	6.16	6.31	6.46	7.01	7.16
Kieler Straße B	0.03	1.03	2.13	3.23	4.33	5.03	5.23	5.43	6.02	6.17	6.32	6.47	7.02	7.17
Büdnerstraße B	0.04	1.04	2.14	3.24	4.34	5.04	5.24	5.44	6.03	6.18	6.33	6.48	7.03	7.18
Friesensportplatz B	0.06	1.06	2.16	3.26	4.36	5.06	5.26	5.46	6.05	6.20	6.35	6.50	7.05	7.20
Robert-Beltz-Straße B	0.07	1.07	2.17	3.27	4.37	5.07	5.27	5.47	6.06	6.21	6.36	6.51	7.06	7.21
Platz der Freiheit B	0.10	1.09	2.19	3.29	4.39	5.10	5.30	5.50	6.10	6.25	6.40	6.55	7.10	7.25
Wittenburger Straße B	0.12	1.11	2.21	3.31	4.41	5.12	5.32	5.52	6.12	6.27	6.42	6.57	7.12	7.27
Marienplatz E (an)	0.14	1.13	2.23	3.33	4.43	5.14	5.34	5.54	6.14	6.29	6.44	6.59	7.14	7.29
Marienplatz E (ab)	0.14	1.13	2.23	3.33	4.43	5.14	5.34	5.54	6.15	6.30	6.45	7.00	7.15	7.30
Schlossblick/IHK B	0.15	1.14	2.24	3.34	4.44	5.15	5.35	5.55	6.16	6.31	6.46	7.01	7.16	7.31
Platz der Jugend B	0.17	1.16	2.26	3.36	4.46	5.17	5.37	5.57	6.18	6.33	6.48	7.03	7.18	7.33
Ostorf B	0.19	1.18	2.28	3.38	4.48	5.19	5.39	5.59	6.20	6.35	6.50	7.05	7.20	7.35
Gartenstadt/M*Halle B	0.21	1.20	2.30	3.40	4.50	5.21	5.41	6.01	6.23	6.38	6.53	7.08	7.23	7.38
Blumenbrink B														
Ludwigsluster Chaussee B														
Haselholz B														
Stauffenbergstraße B	0.23	1.21	2.31	3.41	4.51	5.23	5.43	6.03	6.25	6.40	6.55	7.10	7.25	7.40
Dreescher Markt B	0.25	1.23	2.33	3.43	4.53	5.25	5.45	6.05	6.27	6.42	6.57	7.12	7.27	7.42
Zoo B	0.26	1.24	2.34	3.44	4.54	5.26	5.46	6.06	6.28	6.43	6.58	7.13	7.28	7.43
Berliner Platz B	0.27	1.25	2.35	3.45	4.55	5.27	5.47	6.07	6.29	6.44	6.59	7.14	7.29	7.44
Neu Zippendorf B	0.28	1.26	2.36	3.46	4.56	5.28	5.48	6.08	6.31	6.46	7.01	7.16	7.31	7.46
Leibnizstraße B	0.29	1.27	2.37	3.47	4.57	5.29	5.49	6.09	6.32	6.47	7.02	7.17	7.32	7.47
Keplerstraße B	0.30	1.28	2.38	3.48	4.58	5.30	5.50	6.10	6.33	6.48	7.03	7.18	7.33	7.48
Hegelstraße B	0.31	1.29	2.39	3.49	4.59	5.31	5.51	6.11	6.34	6.49	7.04	7.19	7.34	7.49

2 Lankow-Siedlung - Platz der Freiheit - Marienplatz - Stauffenbergstraße - Hegelstraße 2

Montag bis Freitag

Haltestellen														
Lankow-Siedlung B	7.29	7.44	7.59	8.14	8.29	8.44	8.59	9.14	9.29	9.44	9.59	10.14	10.29	10.44
Rahlstedter Straße B	7.30	7.45	8.00	8.15	8.30	8.45	9.00	9.15	9.30	9.45	10.00	10.15	10.30	10.45
Eutiner Straße B	7.31	7.46	8.01	8.16	8.31	8.46	9.01	9.16	9.31	9.46	10.01	10.16	10.31	10.46
Kieler Straße B	7.32	7.47	8.02	8.17	8.32	8.47	9.02	9.17	9.32	9.47	10.02	10.17	10.32	10.47
Büdnerstraße B	7.33	7.48	8.03	8.18	8.33	8.48	9.03	9.18	9.33	9.48	10.03	10.18	10.33	10.48
Friesensportplatz B	7.35	7.50	8.05	8.20	8.35	8.50	9.05	9.20	9.35	9.50	10.05	10.20	10.35	10.50
Robert-Beltz-Straße B	7.36	7.51	8.06	8.21	8.36	8.51	9.06	9.21	9.36	9.51	10.06	10.21	10.36	10.51
Platz der Freiheit B	7.40	7.55	8.10	8.25	8.40	8.55	9.10	9.25	9.40	9.55	10.10	10.25	10.40	10.55
Wittenburger Straße B	7.42	7.57	8.12	8.27	8.42	8.57	9.12	9.27	9.42	9.57	10.12	10.27	10.42	10.57
Marienplatz E (an)	7.44	7.59	8.14	8.29	8.44	8.59	9.14	9.29	9.44	9.59	10.14	10.29	10.44	10.59
Marienplatz E (ab)	7.45	8.00	8.15	8.30	8.45	9.00	9.15	9.30	9.45	10.00	10.15	10.30	10.45	11.00
Schlossblick/IHK B	7.46	8.01	8.16	8.31	8.46	9.01	9.16	9.31	9.46	10.01	10.16	10.31	10.46	11.01
Platz der Jugend B	7.48	8.03	8.18	8.33	8.48	9.03	9.18	9.33	9.48	10.03	10.18	10.33	10.48	11.03
Ostorf B	7.50	8.05	8.20	8.35	8.50	9.05	9.20	9.35	9.50	10.05	10.20	10.35	10.50	11.05
Gartenstadt/M*Halle B	7.53	8.08	8.23	8.38	8.53	9.08	9.23	9.38	9.53	10.08	10.23	10.38	10.53	11.08
Blumenbrink B														
Ludwigsluster Chaussee B														
Haselholz B														
Stauffenbergstraße B	7.55	8.10	8.25	8.40	8.55	9.10	9.25	9.40	9.55	10.10	10.25	10.40	10.55	11.10
Dreescher Markt B	7.57	8.12	8.27	8.42	8.57	9.12	9.27	9.42	9.57	10.12	10.27	10.42	10.57	11.12
Zoo B	7.58	8.13	8.28	8.43	8.58	9.13	9.28	9.43	9.58	10.13	10.28	10.43	10.58	11.13
Berliner Platz B	7.59	8.14	8.29	8.44	8.59	9.14	9.29	9.44	9.59	10.14	10.29	10.44	10.59	11.14
Neu Zippendorf B	8.01	8.16	8.31	8.46	9.01	9.16	9.31	9.46	10.01	10.16	10.31	10.46	11.01	11.16
Leibnizstraße B	8.02	8.17	8.32	8.47	9.02	9.17	9.32	9.47	10.02	10.17	10.32	10.47	11.02	11.17
Keplerstraße B	8.03	8.18	8.33	8.48	9.03	9.18	9.33	9.48	10.03	10.18	10.33	10.48	11.03	11.18
Hegelstraße B	8.04	8.19	8.34	8.49	9.04	9.19	9.34	9.49	10.04	10.19	10.34	10.49	11.04	11.19

2 Lankow-Siedlung - Platz der Freiheit - Marienplatz - Stauffenbergstraße - Hegelstraße 2

Montag bis Freitag

Haltestellen														
Lankow-Siedlung B	10.59	11.14	11.29	11.44	11.59	12.14	12.29	12.44	12.59	13.14	13.29	13.44	13.59	14.14
Rahlstedter Straße B	11.00	11.15	11.30	11.45	12.00	12.15	12.30	12.45	13.00	13.15	13.30	13.45	14.00	14.15
Eutiner Straße B	11.01	11.16	11.31	11.46	12.01	12.16	12.31	12.46	13.01	13.16	13.31	13.46	14.01	14.16
Kieler Straße B	11.02	11.17	11.32	11.47	12.02	12.17	12.32	12.47	13.02	13.17	13.32	13.47	14.02	14.17
Büdnerstraße B	11.03	11.18	11.33	11.48	12.03	12.18	12.33	12.48	13.03	13.18	13.33	13.48	14.03	14.18
Friesensportplatz B	11.05	11.20	11.35	11.50	12.05	12.20	12.35	12.50	13.05	13.20	13.35	13.50	14.05	14.20
Robert-Beltz-Straße B	11.06	11.21	11.36	11.51	12.06	12.21	12.36	12.51	13.06	13.21	13.36	13.51	14.06	14.21
Platz der Freiheit B	11.10	11.25	11.40	11.55	12.10	12.25	12.40	12.55	13.10	13.25	13.40	13.55	14.10	14.25
Wittenburger Straße B	11.12	11.27	11.42	11.57	12.12	12.27	12.42	12.57	13.12	13.27	13.42	13.57	14.12	14.27
Marienplatz E (an)	11.14	11.29	11.44	11.59	12.14	12.29	12.44	12.59	13.14	13.29	13.44	13.59	14.14	14.29
Marienplatz E (ab)	11.15	11.30	11.45	12.00	12.15	12.30	12.45	13.00	13.15	13.30	13.45	14.00	14.15	14.30
Schlossblick/IHK B	11.16	11.31	11.46	12.01	12.16	12.31	12.46	13.01	13.16	13.31	13.46	14.01	14.16	14.31
Platz der Jugend B	11.18	11.33	11.48	12.03	12.18	12.33	12.48	13.03	13.18	13.33	13.48	14.03	14.18	14.33
Ostorf B	11.20	11.35	11.50	12.05	12.20	12.35	12.50	13.05	13.20	13.35	13.50	14.05	14.20	14.35
Gartenstadt/M*Halle B	11.23	11.38	11.53	12.08	12.23	12.38	12.53	13.08	13.23	13.38	13.53	14.08	14.23	14.38
Blumenbrink B														
Ludwigsluster Chaussee B														
Haselholz B														
Stauffenbergstraße B	11.25	11.40	11.55	12.10	12.25	12.40	12.55	13.10	13.25	13.40	13.55	14.10	14.25	14.40
Dreescher Markt B	11.27	11.42	11.57	12.12	12.27	12.42	12.57	13.12	13.27	13.42	13.57	14.12	14.27	14.42
Zoo B	11.28	11.43	11.58	12.13	12.28	12.43	12.58	13.13	13.28	13.43	13.58	14.13	14.28	14.43
Berliner Platz B	11.29	11.44	11.59	12.14	12.29	12.44	12.59	13.14	13.29	13.44	13.59	14.14	14.29	14.44
Neu Zippendorf B	11.31	11.46	12.01	12.16	12.31	12.46	13.01	13.16	13.31	13.46	14.01	14.16	14.31	14.46
Leibnizstraße B	11.32	11.47	12.02	12.17	12.32	12.47	13.02	13.17	13.32	13.47	14.02	14.17	14.32	14.47
Keplerstraße B	11.33	11.48	12.03	12.18	12.33	12.48	13.03	13.18	13.33	13.48	14.03	14.18	14.33	14.48
Hegelstraße B	11.34	11.49	12.04	12.19	12.34	12.49	13.04	13.19	13.34	13.49	14.04	14.19	14.34	14.49

2 Lankow-Siedlung - Platz der Freiheit - Marienplatz - Stauffenbergstraße - Hegelstraße 2

Montag bis Freitag

Haltestellen														
Lankow-Siedlung B	14.29	14.44	14.59	15.14	15.29	15.44	15.59	16.14	16.29	16.44	16.59	17.14	17.29	17.44
Rahlstedter Straße B	14.30	14.45	15.00	15.15	15.30	15.45	16.00	16.15	16.30	16.45	17.00	17.15	17.30	17.45
Eutiner Straße B	14.31	14.46	15.01	15.16	15.31	15.46	16.01	16.16	16.31	16.46	17.01	17.16	17.31	17.46
Kieler Straße B	14.32	14.47	15.02	15.17	15.32	15.47	16.02	16.17	16.32	16.47	17.02	17.17	17.32	17.47
Büdnerstraße B	14.33	14.48	15.03	15.18	15.33	15.48	16.03	16.18	16.33	16.48	17.03	17.18	17.33	17.48
Friesensportplatz B	14.35	14.50	15.05	15.20	15.35	15.50	16.05	16.20	16.35	16.50	17.05	17.20	17.35	17.50
Robert-Beltz-Straße B	14.36	14.51	15.06	15.21	15.36	15.51	16.06	16.21	16.36	16.51	17.06	17.21	17.36	17.51
Platz der Freiheit B	14.40	14.55	15.10	15.25	15.40	15.55	16.10	16.25	16.40	16.55	17.10	17.25	17.40	17.55
Wittenburger Straße B	14.42	14.57	15.12	15.27	15.42	15.57	16.12	16.27	16.42	16.57	17.12	17.27	17.42	17.57
Marienplatz E (an)	14.44	14.59	15.14	15.29	15.44	15.59	16.14	16.29	16.44	16.59	17.14	17.29	17.44	17.59
Marienplatz E (ab)	14.45	15.00	15.15	15.30	15.45	16.00	16.15	16.30	16.45	17.00	17.15	17.30	17.45	18.00
Schlossblick/IHK B	14.46	15.01	15.16	15.31	15.46	16.01	16.16	16.31	16.46	17.01	17.16	17.31	17.46	18.01
Platz der Jugend B	14.48	15.03	15.18	15.33	15.48	16.03	16.18	16.33	16.48	17.03	17.18	17.33	17.48	18.03
Ostorf B	14.50	15.05	15.20	15.35	15.50	16.05	16.20	16.35	16.50	17.05	17.20	17.35	17.50	18.05
Gartenstadt/M*Halle B	14.53	15.08	15.23	15.38	15.53	16.08	16.23	16.38	16.53	17.08	17.23	17.38	17.53	18.08
Blumenbrink B														
Ludwigsluster Chaussee B														
Haselholz B														
Stauffenbergstraße B	14.55	15.10	15.25	15.40	15.55	16.10	16.25	16.40	16.55	17.10	17.25	17.40	17.55	18.10
Dreescher Markt B	14.57	15.12	15.27	15.42	15.57	16.12	16.27	16.42	16.57	17.12	17.27	17.42	17.57	18.12
Zoo B	14.58	15.13	15.28	15.43	15.58	16.13	16.28	16.43	16.58	17.13	17.28	17.43	17.58	18.13
Berliner Platz B	14.59	15.14	15.29	15.44	15.59	16.14	16.29	16.44	16.59	17.14	17.29	17.44	17.59	18.14
Neu Zippendorf B	15.01	15.16	15.31	15.46	16.01	16.16	16.31	16.46	17.01	17.16	17.31	17.46	18.01	18.16
Leibnizstraße B	15.02	15.17	15.32	15.47	16.02	16.17	16.32	16.47	17.02	17.17	17.32	17.47	18.02	18.17
Keplerstraße B	15.03	15.18	15.33	15.48	16.03	16.18	16.33	16.48	17.03	17.18	17.33	17.48	18.03	18.18
Hegelstraße B	15.04	15.19	15.34	15.49	16.04	16.19	16.34	16.49	17.04	17.19	17.34	17.49	18.04	18.19

2 Lankow-Siedlung - Platz der Freiheit - Marienplatz - Stauffenbergstraße - Hegelstraße 2

Montag bis Freitag

Haltestellen														
Lankow-Siedlung B	18.00	18.20	18.34	18.40	19.00	19.20	19.40	20.00	20.20	20.40	21.00	21.20	21.40	22.00
Rahlstedter Straße B	18.01	18.21	18.35	18.41	19.01	19.21	19.41	20.01	20.21	20.41	21.01	21.21	21.41	22.01
Eutiner Straße B	18.02	18.22	18.36	18.42	19.02	19.22	19.42	20.02	20.22	20.42	21.02	21.22	21.42	22.02
Kieler Straße B	18.03	18.23	18.37	18.43	19.03	19.23	19.43	20.03	20.23	20.43	21.03	21.23	21.43	22.03
Büdnerstraße B	18.04	18.24	18.38	18.44	19.04	19.24	19.44	20.04	20.24	20.44	21.04	21.24	21.44	22.04
Friesensportplatz B	18.06	18.26	18.40	18.46	19.06	19.26	19.46	20.06	20.26	20.46	21.06	21.26	21.46	22.06
Robert-Beltz-Straße B	18.07	18.27	18.41	18.47	19.07	19.27	19.47	20.07	20.27	20.47	21.07	21.27	21.47	22.07
Platz der Freiheit B	18.10	18.30	18.44	18.50	19.10	19.30	19.50	20.10	20.30	20.50	21.10	21.30	21.50	22.10
Wittenburger Straße B	18.12	18.32	18.46	18.52	19.12	19.32	19.52	20.12	20.32	20.52	21.12	21.32	21.52	22.12
Marienplatz E (an)	18.14	18.34	18.48	18.54	19.14	19.34	19.54	20.14	20.34	20.54	21.14	21.34	21.54	22.14
Marienplatz E (ab)	18.15	18.35	18.49	18.55	19.15	19.35	19.55	20.14	20.34	20.54	21.14	21.34	21.54	22.14
Schlossblick/IHK B	18.16	18.36	18.50	18.56	19.16	19.36	19.56	20.15	20.35	20.55	21.15	21.35	21.55	22.15
Platz der Jugend B	18.18	18.38	18.52	18.58	19.18	19.38	19.58	20.17	20.37	20.57	21.17	21.37	21.57	22.17
Ostorf B	18.20	18.40	18.54	19.00	19.20	19.40	20.00	20.19	20.39	20.59	21.19	21.39	21.59	22.19
Gartenstadt/M*Halle B	18.22	18.42	18.56	19.02	19.22	19.42	20.02	20.21	20.41	21.01	21.21	21.41	22.01	22.21
Blumenbrink B			18.57											
Ludwigsluster Chaussee B			18.59											
Haselholz B			19.00											
Stauffenbergstraße B	18.24	18.44		19.04	19.24	19.44	20.04	20.23	20.43	21.03	21.23	21.43	22.03	22.23
Dreescher Markt B	18.26	18.46		19.06	19.26	19.46	20.06	20.25	20.45	21.05	21.25	21.45	22.05	22.25
Zoo B	18.27	18.47		19.07	19.27	19.47	20.07	20.26	20.46	21.06	21.26	21.46	22.06	22.26
Berliner Platz B	18.28	18.48		19.08	19.28	19.48	20.08	20.27	20.47	21.07	21.27	21.47	22.07	22.27
Neu Zippendorf B	18.30	18.50		19.10	19.30	19.50	20.10	20.28	20.48	21.08	21.28	21.48	22.08	22.28
Leibnizstraße B	18.31	18.51		19.11	19.31	19.51	20.11	20.29	20.49	21.09	21.29	21.49	22.09	22.29
Keplerstraße B	18.32	18.52		19.12	19.32	19.52	20.12	20.30	20.50	21.10	21.30	21.50	22.10	22.30
Hegelstraße B	18.33	18.53		19.13	19.33	19.53	20.13	20.31	20.51	21.11	21.31	21.51	22.11	22.31

2 Lankow-Siedlung - Platz der Freiheit - Marienplatz - Stauffenbergstraße - Hegelstraße 2

Montag bis Freitag

Haltestellen					
Lankow-Siedlung B	22.20	22.40	23.00	23.20	23.40
Rahlstedter Straße B	22.21	22.41	23.01	23.21	23.41
Eutiner Straße B	22.22	22.42	23.02	23.22	23.42
Kieler Straße B	22.23	22.43	23.03	23.23	23.43
Büdnerstraße B	22.24	22.44	23.04	23.24	23.44
Friesensportplatz B	22.26	22.46	23.06	23.26	23.46
Robert-Beltz-Straße B	22.27	22.47	23.07	23.27	23.47
Platz der Freiheit B	22.30	22.50	23.10	23.30	23.50
Wittenburger Straße B	22.32	22.52	23.12	23.32	23.52
Marienplatz E (an)	22.34	22.54	23.14	23.34	23.54
Marienplatz E (ab)	22.34	22.54	23.14	23.34	23.54
Schlossblick/IHK B	22.35	22.55	23.15	23.35	23.55
Platz der Jugend B	22.37	22.57	23.17	23.37	23.57
Ostorf B	22.39	22.59	23.19	23.39	23.59
Gartenstadt/M*Halle B	22.41	23.01	23.21	23.41	0.01
Blumenbrink B					0.02
Ludwigsluster Chaussee B					0.04
Haselholz B					0.05
Stauffenbergstraße B	22.43	23.03	23.23	23.43	
Dreescher Markt B	22.45	23.05	23.25	23.45	
Zoo B	22.46	23.06	23.26	23.46	
Berliner Platz B	22.47	23.07	23.27	23.47	
Neu Zippendorf B	22.48	23.08	23.28	23.48	
Leibnizstraße B	22.49	23.09	23.29	23.49	
Keplerstraße B	22.50	23.10	23.30	23.50	
Hegelstraße B	22.51	23.11	23.31	23.51	

2 Hegelstraße - Stauffenbergstraße - Marienplatz - Platz der Freiheit - Lankow-Siedlung 2

Montag bis Freitag

Haltestellen				Ⓤ										
Hegelstraße A	0.25	1.35	2.45	3.54			4.39	5.00	5.20	5.40		5.59	6.14	6.29
Keplerstraße A	0.26	1.36	2.46	3.55			4.40	5.01	5.21	5.41		6.00	6.15	6.30
Leibnizstraße A	0.27	1.37	2.47	3.56			4.41	5.02	5.22	5.42		6.01	6.16	6.31
Neu Zippendorf A	0.28	1.38	2.48	3.57			4.42	5.03	5.23	5.43		6.02	6.17	6.32
Berliner Platz A	0.29	1.39	2.49	3.58			4.43	5.04	5.24	5.44		6.04	6.19	6.34
Zoo A	0.30	1.40	2.50	3.59			4.44	5.05	5.25	5.45		6.05	6.20	6.35
Dreescher Markt A	0.31	1.41	2.51	4.00			4.45	5.06	5.26	5.46		6.06	6.21	6.36
Stauffenbergstraße A	0.33	1.43	2.53	4.02			4.47	5.08	5.28	5.48		6.08	6.23	6.38
Haselholz A					4.04	4.24					5.53			
Ludwigsluster Chaussee B				4.04										
Ludwigsluster Chaussee A					4.05	4.25					5.54			
Haselholz B				4.05										
Blumenbrink A					4.06	4.26					5.56			
Gartenstadt/M*Halle A	0.34	1.44	2.54		4.07	4.27	4.48	5.10	5.30	5.50	5.57	6.10	6.25	6.40
Ostorf A	0.36	1.46	2.56		4.09	4.29	4.50	5.12	5.32	5.52	5.59	6.12	6.27	6.42
Platz der Jugend A	0.38	1.48	2.58		4.11	4.31	4.52	5.14	5.34	5.54	6.01	6.15	6.30	6.45
Schlossblick/IHK A	0.39	1.49	2.59		4.12	4.32	4.53	5.15	5.35	5.55	6.02	6.16	6.31	6.46
Marienplatz G (an)	0.41	1.51	3.01		4.14	4.34	4.55	5.17	5.37	5.57	6.04	6.18	6.33	6.48
Marienplatz G (ab)	0.41	1.51	3.01		4.14	4.34	4.55	5.17	5.37	5.57	6.04	6.19	6.34	6.49
Platz der Freiheit H	0.45	1.55	3.05		4.18	4.38	4.59	5.21	5.41	6.01	6.08	6.23	6.38	6.53
Robert-Beltz-Straße A	0.47	1.57	3.07		4.20	4.40	5.01	5.23	5.43	6.03	6.10	6.25	6.40	6.55
Friesensportplatz A	0.48	1.58	3.08		4.21	4.41	5.02	5.24	5.44	6.04	6.11	6.26	6.41	6.56
Büdnerstraße A	0.49	1.59	3.09		4.22	4.42	5.03	5.25	5.45	6.05	6.12	6.27	6.42	6.57
Kieler Straße A	0.51	2.01	3.11		4.24	4.44	5.05	5.27	5.47	6.07	6.14	6.29	6.44	6.59
Eutiner Straße A	0.52	2.02	3.12		4.25	4.45	5.06	5.28	5.48	6.08	6.15	6.31	6.46	7.01
Rahlstedter Straße A	0.53	2.03	3.13		4.26	4.46	5.07	5.29	5.49	6.09	6.16	6.32	6.47	7.02
Lankow-Siedlung A	0.54	2.04	3.14		4.27	4.47	5.08	5.31	5.51	6.11	6.18	6.34	6.49	7.04

Ⓤ = an der Haltestelle Ludwigsluster Chaussee findet ein Wagentausch statt

2 Hegelstraße - Stauffenbergstraße - Marienplatz - Platz der Freiheit - Lankow-Siedlung 2

Montag bis Freitag

Haltestellen														
Hegelstraße A	6.44	6.59	7.14	7.29	7.44	7.59	8.14	8.29	8.44	8.59	9.14	9.29	9.44	9.59
Keplerstraße A	6.45	7.00	7.15	7.30	7.45	8.00	8.15	8.30	8.45	9.00	9.15	9.30	9.45	10.00
Leibnizstraße A	6.46	7.01	7.16	7.31	7.46	8.01	8.16	8.31	8.46	9.01	9.16	9.31	9.46	10.01
Neu Zippendorf A	6.47	7.02	7.17	7.32	7.47	8.02	8.17	8.32	8.47	9.02	9.17	9.32	9.47	10.02
Berliner Platz A	6.49	7.04	7.19	7.34	7.49	8.04	8.19	8.34	8.49	9.04	9.19	9.34	9.49	10.04
Zoo A	6.50	7.05	7.20	7.35	7.50	8.05	8.20	8.35	8.50	9.05	9.20	9.35	9.50	10.05
Dreescher Markt A	6.51	7.06	7.21	7.36	7.51	8.06	8.21	8.36	8.51	9.06	9.21	9.36	9.51	10.06
Stauffenbergstraße A	6.53	7.08	7.23	7.38	7.53	8.08	8.23	8.38	8.53	9.08	9.23	9.38	9.53	10.08
Haselholz A														
Ludwigsluster Chaussee B														
Ludwigsluster Chaussee A														
Haselholz B														
Blumenbrink A														
Gartenstadt/M*Halle A	6.55	7.10	7.25	7.40	7.55	8.10	8.25	8.40	8.55	9.10	9.25	9.40	9.55	10.10
Ostorf A	6.57	7.12	7.27	7.42	7.57	8.12	8.27	8.42	8.57	9.12	9.27	9.42	9.57	10.12
Platz der Jugend A	7.00	7.15	7.30	7.45	8.00	8.15	8.30	8.45	9.00	9.15	9.30	9.45	10.00	10.15
Schlossblick/IHK A	7.01	7.16	7.31	7.46	8.01	8.16	8.31	8.46	9.01	9.16	9.31	9.46	10.01	10.16
Marienplatz G (an)	7.03	7.18	7.33	7.48	8.03	8.18	8.33	8.48	9.03	9.18	9.33	9.48	10.03	10.18
Marienplatz G (ab)	7.04	7.19	7.34	7.49	8.04	8.19	8.34	8.49	9.04	9.19	9.34	9.49	10.04	10.19
Platz der Freiheit H	7.08	7.23	7.38	7.53	8.08	8.23	8.38	8.53	9.08	9.23	9.38	9.53	10.08	10.23
Robert-Beltz-Straße A	7.10	7.25	7.40	7.55	8.10	8.25	8.40	8.55	9.10	9.25	9.40	9.55	10.10	10.25
Friesensportplatz A	7.11	7.26	7.41	7.56	8.11	8.26	8.41	8.56	9.11	9.26	9.41	9.56	10.11	10.26
Büdnerstraße A	7.12	7.27	7.42	7.57	8.12	8.27	8.42	8.57	9.12	9.27	9.42	9.57	10.12	10.27
Kieler Straße A	7.14	7.29	7.44	7.59	8.14	8.29	8.44	8.59	9.14	9.29	9.44	9.59	10.14	10.29
Eutiner Straße A	7.16	7.31	7.46	8.01	8.16	8.31	8.46	9.01	9.16	9.31	9.46	10.01	10.16	10.31
Rahlstedter Straße A	7.17	7.32	7.47	8.02	8.17	8.32	8.47	9.02	9.17	9.32	9.47	10.02	10.17	10.32
Lankow-Siedlung A	7.19	7.34	7.49	8.04	8.19	8.34	8.49	9.04	9.19	9.34	9.49	10.04	10.19	10.34

2 Hegelstraße - Stauffenbergstraße - Marienplatz - Platz der Freiheit - Lankow-Siedlung 2

Montag bis Freitag

Haltestellen														
Hegelstraße A	10.14	10.29	10.44	10.59	11.14	11.29	11.44	11.59	12.14	12.29	12.44	12.59	13.14	13.29
Keplerstraße A	10.15	10.30	10.45	11.00	11.15	11.30	11.45	12.00	12.15	12.30	12.45	13.00	13.15	13.30
Leibnizstraße A	10.16	10.31	10.46	11.01	11.16	11.31	11.46	12.01	12.16	12.31	12.46	13.01	13.16	13.31
Neu Zippendorf A	10.17	10.32	10.47	11.02	11.17	11.32	11.47	12.02	12.17	12.32	12.47	13.02	13.17	13.32
Berliner Platz A	10.19	10.34	10.49	11.04	11.19	11.34	11.49	12.04	12.19	12.34	12.49	13.04	13.19	13.34
Zoo A	10.20	10.35	10.50	11.05	11.20	11.35	11.50	12.05	12.20	12.35	12.50	13.05	13.20	13.35
Dreescher Markt A	10.21	10.36	10.51	11.06	11.21	11.36	11.51	12.06	12.21	12.36	12.51	13.06	13.21	13.36
Stauffenbergstraße A	10.23	10.38	10.53	11.08	11.23	11.38	11.53	12.08	12.23	12.38	12.53	13.08	13.23	13.38
Haselholz A														
Ludwigsluster Chaussee B														
Ludwigsluster Chaussee A														
Haselholz B														
Blumenbrink A														
Gartenstadt/M*Halle A	10.25	10.40	10.55	11.10	11.25	11.40	11.55	12.10	12.25	12.40	12.55	13.10	13.25	13.40
Ostorf A	10.27	10.42	10.57	11.12	11.27	11.42	11.57	12.12	12.27	12.42	12.57	13.12	13.27	13.42
Platz der Jugend A	10.30	10.45	11.00	11.15	11.30	11.45	12.00	12.15	12.30	12.45	13.00	13.15	13.30	13.45
Schlossblick/IHK A	10.31	10.46	11.01	11.16	11.31	11.46	12.01	12.16	12.31	12.46	13.01	13.16	13.31	13.46
Marienplatz G (an)	10.33	10.48	11.03	11.18	11.33	11.48	12.03	12.18	12.33	12.48	13.03	13.18	13.33	13.48
Marienplatz G (ab)	10.34	10.49	11.04	11.19	11.34	11.49	12.04	12.19	12.34	12.49	13.04	13.19	13.34	13.49
Platz der Freiheit H	10.38	10.53	11.08	11.23	11.38	11.53	12.08	12.23	12.38	12.53	13.08	13.23	13.38	13.53
Robert-Beltz-Straße A	10.40	10.55	11.10	11.25	11.40	11.55	12.10	12.25	12.40	12.55	13.10	13.25	13.40	13.55
Friesensportplatz A	10.41	10.56	11.11	11.26	11.41	11.56	12.11	12.26	12.41	12.56	13.11	13.26	13.41	13.56
Büdnerstraße A	10.42	10.57	11.12	11.27	11.42	11.57	12.12	12.27	12.42	12.57	13.12	13.27	13.42	13.57
Kieler Straße A	10.44	10.59	11.14	11.29	11.44	11.59	12.14	12.29	12.44	12.59	13.14	13.29	13.44	13.59
Eutiner Straße A	10.46	11.01	11.16	11.31	11.46	12.01	12.16	12.31	12.46	13.01	13.16	13.31	13.46	14.01
Rahlstedter Straße A	10.47	11.02	11.17	11.32	11.47	12.02	12.17	12.32	12.47	13.02	13.17	13.32	13.47	14.02
Lankow-Siedlung A	10.49	11.04	11.19	11.34	11.49	12.04	12.19	12.34	12.49	13.04	13.19	13.34	13.49	14.04

2 Hegelstraße - Stauffenbergstraße - Marienplatz - Platz der Freiheit - Lankow-Siedlung 2

Montag bis Freitag

Haltestellen														
Hegelstraße A	13.44	13.59	14.14	14.29	14.44	14.59	15.14	15.29	15.44	15.59	16.14	16.29	16.44	16.59
Keplerstraße A	13.45	14.00	14.15	14.30	14.45	15.00	15.15	15.30	15.45	16.00	16.15	16.30	16.45	17.00
Leibnizstraße A	13.46	14.01	14.16	14.31	14.46	15.01	15.16	15.31	15.46	16.01	16.16	16.31	16.46	17.01
Neu Zippendorf A	13.47	14.02	14.17	14.32	14.47	15.02	15.17	15.32	15.47	16.02	16.17	16.32	16.47	17.02
Berliner Platz A	13.49	14.04	14.19	14.34	14.49	15.04	15.19	15.34	15.49	16.04	16.19	16.34	16.49	17.04
Zoo A	13.50	14.05	14.20	14.35	14.50	15.05	15.20	15.35	15.50	16.05	16.20	16.35	16.50	17.05
Dreescher Markt A	13.51	14.06	14.21	14.36	14.51	15.06	15.21	15.36	15.51	16.06	16.21	16.36	16.51	17.06
Stauffenbergstraße A	13.53	14.08	14.23	14.38	14.53	15.08	15.23	15.38	15.53	16.08	16.23	16.38	16.53	17.08
Haselholz A														
Ludwigsluster Chaussee B														
Ludwigsluster Chaussee A														
Haselholz B														
Blumenbrink A														
Gartenstadt/M*Halle A	13.55	14.10	14.25	14.40	14.55	15.10	15.25	15.40	15.55	16.10	16.25	16.40	16.55	17.10
Ostorf A	13.57	14.12	14.27	14.42	14.57	15.12	15.27	15.42	15.57	16.12	16.27	16.42	16.57	17.12
Platz der Jugend A	14.00	14.15	14.30	14.45	15.00	15.15	15.30	15.45	16.00	16.15	16.30	16.45	17.00	17.15
Schlossblick/IHK A	14.01	14.16	14.31	14.46	15.01	15.16	15.31	15.46	16.01	16.16	16.31	16.46	17.01	17.16
Marienplatz G (an)	14.03	14.18	14.33	14.48	15.03	15.18	15.33	15.48	16.03	16.18	16.33	16.48	17.03	17.18
Marienplatz G (ab)	14.04	14.19	14.34	14.49	15.04	15.19	15.34	15.49	16.04	16.19	16.34	16.49	17.04	17.19
Platz der Freiheit H	14.08	14.23	14.38	14.53	15.08	15.23	15.38	15.53	16.08	16.23	16.38	16.53	17.08	17.23
Robert-Beltz-Straße A	14.10	14.25	14.40	14.55	15.10	15.25	15.40	15.55	16.10	16.25	16.40	16.55	17.10	17.25
Friesensportplatz A	14.11	14.26	14.41	14.56	15.11	15.26	15.41	15.56	16.11	16.26	16.41	16.56	17.11	17.26
Büdnerstraße A	14.12	14.27	14.42	14.57	15.12	15.27	15.42	15.57	16.12	16.27	16.42	16.57	17.12	17.27
Kieler Straße A	14.14	14.29	14.44	14.59	15.14	15.29	15.44	15.59	16.14	16.29	16.44	16.59	17.14	17.29
Eutiner Straße A	14.16	14.31	14.46	15.01	15.16	15.31	15.46	16.01	16.16	16.31	16.46	17.01	17.16	17.31
Rahlstedter Straße A	14.17	14.32	14.47	15.02	15.17	15.32	15.47	16.02	16.17	16.32	16.47	17.02	17.17	17.32
Lankow-Siedlung A	14.19	14.34	14.49	15.04	15.19	15.34	15.49	16.04	16.19	16.34	16.49	17.04	17.19	17.34

2 Hegelstraße - Stauffenbergstraße - Marienplatz - Platz der Freiheit - Lankow-Siedlung 2

Montag bis Freitag

Haltestellen														
Hegelstraße A	17.14	17.29	17.44	17.59	18.20	18.40	19.00	19.20	19.40	20.00	20.20	20.40	21.00	21.20
Keplerstraße A	17.15	17.30	17.45	18.00	18.21	18.41	19.01	19.21	19.41	20.01	20.21	20.41	21.01	21.21
Leibnizstraße A	17.16	17.31	17.46	18.01	18.22	18.42	19.02	19.22	19.42	20.02	20.22	20.42	21.02	21.22
Neu Zippendorf A	17.17	17.32	17.47	18.02	18.23	18.43	19.03	19.23	19.43	20.03	20.23	20.43	21.03	21.23
Berliner Platz A	17.19	17.34	17.49	18.04	18.25	18.45	19.05	19.25	19.44	20.04	20.24	20.44	21.04	21.24
Zoo A	17.20	17.35	17.50	18.05	18.26	18.46	19.06	19.26	19.45	20.05	20.25	20.45	21.05	21.25
Dreescher Markt A	17.21	17.36	17.51	18.06	18.27	18.47	19.07	19.27	19.46	20.06	20.26	20.46	21.06	21.26
Stauffenbergstraße A	17.23	17.38	17.53	18.08	18.29	18.49	19.09	19.29	19.48	20.08	20.28	20.48	21.08	21.28
Haselholz A														
Ludwigsluster Chaussee B														
Ludwigsluster Chaussee A														
Haselholz B														
Blumenbrink A														
Gartenstadt/M*Halle A	17.25	17.40	17.55	18.10	18.31	18.51	19.11	19.31	19.50	20.10	20.30	20.50	21.10	21.30
Ostorf A	17.27	17.42	17.57	18.12	18.33	18.53	19.13	19.33	19.52	20.12	20.32	20.52	21.12	21.32
Platz der Jugend A	17.30	17.45	18.00	18.15	18.35	18.55	19.15	19.35	19.54	20.14	20.34	20.54	21.14	21.34
Schlossblick/IHK A	17.31	17.46	18.01	18.16	18.36	18.56	19.16	19.36	19.55	20.15	20.35	20.55	21.15	21.35
Marienplatz G (an)	17.33	17.48	18.03	18.18	18.38	18.58	19.18	19.38	19.57	20.17	20.37	20.57	21.17	21.37
Marienplatz G (ab)	17.34	17.49	18.04	18.19	18.39	18.59	19.19	19.39	19.57	20.17	20.37	20.57	21.17	21.37
Platz der Freiheit H	17.38	17.53	18.08	18.23	18.43	19.03	19.23	19.43	20.01	20.21	20.41	21.01	21.21	21.41
Robert-Beltz-Straße A	17.40	17.55	18.10	18.25	18.45	19.05	19.25	19.45	20.03	20.23	20.43	21.03	21.23	21.43
Friesensportplatz A	17.41	17.56	18.11	18.26	18.46	19.06	19.26	19.46	20.04	20.24	20.44	21.04	21.24	21.44
Büdnerstraße A	17.42	17.57	18.12	18.27	18.47	19.07	19.27	19.47	20.05	20.25	20.45	21.05	21.25	21.45
Kieler Straße A	17.44	17.59	18.14	18.29	18.49	19.09	19.29	19.49	20.07	20.27	20.47	21.07	21.27	21.47
Eutiner Straße A	17.46	18.01	18.16	18.31	18.50	19.10	19.30	19.50	20.08	20.28	20.48	21.08	21.28	21.48
Rahlstedter Straße A	17.47	18.02	18.17	18.32	18.51	19.11	19.31	19.51	20.09	20.29	20.49	21.09	21.29	21.49
Lankow-Siedlung A	17.49	18.04	18.19	18.34	18.53	19.13	19.33	19.53	20.11	20.31	20.51	21.11	21.31	21.51

2 Hegelstraße - Stauffenbergstraße - Marienplatz - Platz der Freiheit - Lankow-Siedlung 2

Montag bis Freitag

Haltestellen						
Hegelstraße A	21.40	22.00	22.20	22.40	23.00	23.20
Keplerstraße A	21.41	22.01	22.21	22.41	23.01	23.21
Leibnizstraße A	21.42	22.02	22.22	22.42	23.02	23.22
Neu Zippendorf A	21.43	22.03	22.23	22.43	23.03	23.23
Berliner Platz A	21.44	22.04	22.24	22.44	23.04	23.24
Zoo A	21.45	22.05	22.25	22.45	23.05	23.25
Dreescher Markt A	21.46	22.06	22.26	22.46	23.06	23.26
Stauffenbergstraße A	21.48	22.08	22.28	22.48	23.08	23.28
Haselholz A						
Ludwigsluster Chaussee B						
Ludwigsluster Chaussee A						
Haselholz B						
Blumenbrink A						
Gartenstadt/M*Halle A	21.50	22.10	22.30	22.50	23.10	23.30
Ostorf A	21.52	22.12	22.32	22.52	23.12	23.32
Platz der Jugend A	21.54	22.14	22.34	22.54	23.14	23.34
Schlossblick/IHK A	21.55	22.15	22.35	22.55	23.15	23.35
Marienplatz G (an)	21.57	22.17	22.37	22.57	23.17	23.37
Marienplatz G (ab)	21.57	22.17	22.37	22.57	23.17	23.37
Platz der Freiheit H	22.01	22.21	22.41	23.01	23.21	23.41
Robert-Beltz-Straße A	22.03	22.23	22.43	23.03	23.23	23.43
Friesensportplatz A	22.04	22.24	22.44	23.04	23.24	23.44
Büdnerstraße A	22.05	22.25	22.45	23.05	23.25	23.45
Kieler Straße A	22.07	22.27	22.47	23.07	23.27	23.47
Eutiner Straße A	22.08	22.28	22.48	23.08	23.28	23.48
Rahlstedter Straße A	22.09	22.29	22.49	23.09	23.29	23.49
Lankow-Siedlung A	22.11	22.31	22.51	23.11	23.31	23.51

3 Hegelstraße - Stauffenbergstraße - Haselholz - Waldfriedhof - Krebsförden - Neu Pampow 3

	Montag bis Freitag												
Haltestellen													
Hegelstraße A	0.35	6.03	6.33	7.03	7.33	8.03	8.38			14.03	14.33	15.03	15.33
Keplerstraße A	0.36	6.04	6.34	7.04	7.34	8.04	8.39			14.04	14.34	15.04	15.34
Leibnizstraße A	0.37	6.05	6.35	7.05	7.35	8.05	8.40			14.05	14.35	15.05	15.35
Neu Zippendorf A	0.38	6.06	6.36	7.06	7.36	8.06	8.41			14.06	14.36	15.06	15.36
Berliner Platz A	0.39	6.08	6.38	7.08	7.38	8.08	8.43			14.08	14.38	15.08	15.38
Zoo A	0.40	6.09	6.39	7.09	7.39	8.09	8.44			14.09	14.39	15.09	15.39
Dreescher Markt A	0.41	6.10	6.40	7.10	7.40	8.10	8.45			14.10	14.40	15.10	15.40
Stauffenbergstraße A	0.43	6.12	6.42	7.12	7.42	8.12	8.47			14.12	14.42	15.12	15.42
Ludwigsluster Chaussee B	0.45	6.14	6.44	7.14	7.44	8.14	8.49			14.14	14.44	15.14	15.44
Haselholz B	0.46	6.15	6.45	7.15	7.45	8.15	8.50			14.15	14.45	15.15	15.45
Waldfriedhof B		6.17	6.47	7.17	7.47	8.17		13.26	13.56	14.17	14.47	15.17	15.47
Krebsförden B		6.18	6.48	7.18	7.48	8.18		13.27	13.57	14.18	14.48	15.18	15.48
Wüstmark B		6.20	6.50	7.20	7.50	8.20		13.29	13.59	14.20	14.50	15.20	15.50
Heizkraftwerk B		6.21	6.51	7.21	7.51	8.21		13.30	14.00	14.21	14.51	15.21	15.51
Rudolf-Diesel-Straße B		6.23	6.53	7.23	7.53	8.23		13.32	14.02	14.23	14.53	15.23	15.53
Neu Pampow B		6.24	6.54	7.24	7.54	8.24		13.33	14.03	14.24	14.54	15.24	15.54

Im Interesse aller Mitreisenden ist es Fahrgästen untersagt,
in angeschmutzter Kleidung Sitzplätze zu nutzen!

3 Hegelstraße - Stauffenbergstraße - Haselholz - Waldfriedhof - Krebsförden - Neu Pampow 3

	Montag bis Freitag									
Haltestellen										
Hegelstraße A	16.03	16.33	17.03	17.55	18.10	18.25	20.02	20.22	23.35	23.55
Keplerstraße A	16.04	16.34	17.04	17.56	18.11	18.26	20.03	20.23	23.36	23.56
Leibnizstraße A	16.05	16.35	17.05	17.57	18.12	18.27	20.04	20.24	23.37	23.57
Neu Zippendorf A	16.06	16.36	17.06	17.58	18.13	18.28	20.05	20.25	23.38	23.58
Berliner Platz A	16.08	16.38	17.08	18.00	18.15	18.30	20.06	20.26	23.39	23.59
Zoo A	16.09	16.39	17.09	18.01	18.16	18.31	20.07	20.27	23.40	0.00
Dreescher Markt A	16.10	16.40	17.10	18.02	18.17	18.32	20.08	20.28	23.41	0.01
Stauffenbergstraße A	16.12	16.42	17.12	18.04	18.19	18.34	20.10	20.30	23.43	0.03
Ludwigsluster Chaussee B	16.14	16.44	17.14	18.06	18.21	18.36	20.12	20.32	23.45	0.05
Haselholz B	16.15	16.45	17.15	18.07	18.22	18.37	20.13	20.33	23.46	0.06
Waldfriedhof B	16.17		17.17							
Krebsförden B	16.18		17.18							
Wüstmark B	16.20		17.20							
Heizkraftwerk B	16.21		17.21							
Rudolf-Diesel-Straße B	16.23		17.23							
Neu Pampow B	16.24		17.24							

3 Neu Pampow - Krebsförden - Waldfriedhof - Haselholz - Stauffenbergstraße - Hegelstraße 3

	Montag bis Freitag												
Haltestellen													
Neu Pampow A									6.08	6.38	7.08	7.38	8.08
Rudolf-Diesel-Straße A									6.09	6.39	7.09	7.39	8.09
Heizkraftwerk A									6.11	6.41	7.11	7.41	8.11
Wüstmark A									6.12	6.42	7.12	7.42	8.12
Krebsförden A									6.14	6.44	7.14	7.44	8.14
Waldfriedhof A									6.15	6.45	7.15	7.45	8.15
Haselholz A	0.10	4.10	4.25	4.45	5.05	5.35	5.55	6.05	6.17	6.47	7.17	7.47	8.17
Ludwigsluster Chaussee A	0.11	4.11	4.26	4.46	5.06	5.36	5.56	6.06	6.18	6.48	7.18	7.48	8.18
Stauffenbergstraße B	0.13	4.13	4.28	4.48	5.08	5.38	5.58	6.08	6.20	6.50	7.20	7.50	8.20
Dreescher Markt B	0.15	4.15	4.30	4.50	5.10	5.40	6.00	6.10	6.22	6.52	7.22	7.52	8.22
Zoo B	0.16	4.16	4.31	4.51	5.11	5.41	6.01	6.11	6.23	6.53	7.23	7.53	8.23
Berliner Platz B	0.17	4.17	4.32	4.52	5.12	5.42	6.02	6.12	6.24	6.54	7.24	7.54	8.24
Neu Zippendorf B	0.18	4.18	4.33	4.53	5.13	5.43	6.03	6.13	6.26	6.56	7.26	7.56	8.26
Leibnizstraße B	0.19	4.19	4.34	4.54	5.14	5.44	6.04	6.14	6.27	6.57	7.27	7.57	8.27
Keplerstraße B	0.20	4.20	4.35	4.55	5.15	5.45	6.05	6.15	6.28	6.58	7.28	7.58	8.28
Hegelstraße B	0.21	4.21	4.36	4.56	5.16	5.46	6.06	6.16	6.29	6.59	7.29	7.59	8.29

3 Neu Pampow - Krebsförden - Waldfriedhof - Haselholz - Stauffenbergstraße - Hegelstraße 3

Montag bis Freitag

Haltestellen									
Neu Pampow A	8.29	13.38	14.08	14.38	15.08	15.38	16.08	16.38	17.30
Rudolf-Diesel-Straße A	8.30	13.39	14.09	14.39	15.09	15.39	16.09	16.39	17.31
Heizkraftwerk A	8.32	13.41	14.11	14.41	15.11	15.41	16.11	16.41	17.33
Wüstmark A	8.33	13.42	14.12	14.42	15.12	15.42	16.12	16.42	17.34
Krebsförden A	8.35	13.44	14.14	14.44	15.14	15.44	16.14	16.44	17.36
Waldfriedhof A	8.36	13.45	14.15	14.45	15.15	15.45	16.15	16.45	17.37
Haselholz A		13.47	14.17	14.47	15.17	15.47	16.17	16.47	17.39
Ludwigsluster Chaussee A		13.48	14.18	14.48	15.18	15.48	16.18	16.48	17.40
Stauffenbergstraße B		13.50	14.20	14.50	15.20	15.50	16.20	16.50	17.42
Dreescher Markt B		13.52	14.22	14.52	15.22	15.52	16.22	16.52	17.44
Zoo B		13.53	14.23	14.53	15.23	15.53	16.23	16.53	17.45
Berliner Platz B		13.54	14.24	14.54	15.24	15.54	16.24	16.54	17.46
Neu Zippendorf B		13.56	14.26	14.56	15.26	15.56	16.26	16.56	17.48
Leibnizstraße B		13.57	14.27	14.57	15.27	15.57	16.27	16.57	17.49
Keplerstraße B		13.58	14.28	14.58	15.28	15.58	16.28	16.58	17.50
Hegelstraße B		13.59	14.29	14.59	15.29	15.59	16.29	16.59	17.51

4 Kliniken - Hauptbahnhof - Marienplatz - Haselholz - Waldfriedhof - Krebsförden - Neu Pampow 4

	Montag bis Freitag													
Haltestellen														
Kliniken B	4.35	5.09	5.29	5.49	6.08	6.38	7.08	7.38	8.08	8.38	9.08	9.38	10.08	10.38
Kinderzentrum B	4.36	5.10	5.30	5.50	6.09	6.39	7.09	7.39	8.09	8.39	9.09	9.39	10.09	10.39
Lewenberg B	4.37	5.11	5.31	5.51	6.10	6.40	7.10	7.40	8.10	8.40	9.10	9.40	10.10	10.40
Heinrich-Seidel-Straße B	4.38	5.12	5.32	5.52	6.11	6.41	7.11	7.41	8.11	8.41	9.11	9.41	10.11	10.41
Hauptbahnhof B	4.40	5.14	5.34	5.54	6.14	6.44	7.14	7.44	8.14	8.44	9.14	9.44	10.14	10.44
Marienplatz C (an)	4.42	5.16	5.36	5.56	6.16	6.46	7.16	7.46	8.16	8.46	9.16	9.46	10.16	10.46
Marienplatz C (ab)	4.44	5.16	5.36	5.56	6.17	6.47	7.17	7.47	8.17	8.47	9.17	9.47	10.17	10.47
Schlossblick/IHK B	4.45	5.17	5.37	5.57	6.18	6.48	7.18	7.48	8.18	8.48	9.18	9.48	10.18	10.48
Platz der Jugend B	4.47	5.19	5.39	5.59	6.20	6.50	7.20	7.50	8.20	8.50	9.20	9.50	10.20	10.50
Ostorf B	4.49	5.21	5.41	6.01	6.22	6.52	7.22	7.52	8.22	8.52	9.22	9.52	10.22	10.52
Gartenstadt/M*Halle B	4.51	5.23	5.43	6.03	6.25	6.55	7.25	7.55	8.25	8.55	9.25	9.55	10.25	10.55
Blumenbrink B	4.52	5.24	5.44	6.04	6.26	6.56	7.26	7.56	8.26	8.56	9.26	9.56	10.26	10.56
Ludwigsluster Chaussee B	4.54	5.26	5.46	6.06	6.28	6.58	7.28	7.58	8.28	8.58	9.28	9.58	10.28	10.58
Haselholz B	4.55	5.27	5.47	6.07	6.29	6.59	7.29	7.59	8.29	8.59	9.29	9.59	10.29	10.59
Waldfriedhof B	4.56	5.28	5.48	6.08	6.31	7.01	7.31	8.01	8.31	9.01	9.31	10.01	10.31	11.01
Krebsförden B	4.57	5.29	5.49	6.09	6.32	7.02	7.32	8.02	8.32	9.02	9.32	10.02	10.32	11.02
Wüstmark B	4.59	5.31	5.51	6.11	6.34	7.04	7.34	8.04	8.34	9.04	9.34	10.04	10.34	11.04
Heizkraftwerk B	5.00	5.32	5.52	6.12	6.35	7.05	7.35	8.05	8.35	9.05	9.35	10.05	10.35	11.05
Rudolf-Diesel-Straße B	5.02	5.34	5.54	6.14	6.37	7.07	7.37	8.07	8.37	9.07	9.37	10.07	10.37	11.07
Neu Pampow B	5.03	5.35	5.55	6.15	6.38	7.08	7.38	8.08	8.38	9.08	9.38	10.08	10.38	11.08

4 Kliniken - Hauptbahnhof - Marienplatz - Haselholz - Waldfriedhof - Krebsförden - Neu Pampow 4

Montag bis Freitag

Haltestellen														
Kliniken B	11.08	11.38	12.08	12.38	13.08	13.38	14.08	14.38	15.08	15.38	16.08	16.38	17.08	17.38
Kinderzentrum B	11.09	11.39	12.09	12.39	13.09	13.39	14.09	14.39	15.09	15.39	16.09	16.39	17.09	17.39
Lewenberg B	11.10	11.40	12.10	12.40	13.10	13.40	14.10	14.40	15.10	15.40	16.10	16.40	17.10	17.40
Heinrich-Seidel-Straße B	11.11	11.41	12.11	12.41	13.11	13.41	14.11	14.41	15.11	15.41	16.11	16.41	17.11	17.41
Hauptbahnhof B	11.14	11.44	12.14	12.44	13.14	13.44	14.14	14.44	15.14	15.44	16.14	16.44	17.14	17.44
Marienplatz C (an)	11.16	11.46	12.16	12.46	13.16	13.46	14.16	14.46	15.16	15.46	16.16	16.46	17.16	17.46
Marienplatz C (ab)	11.17	11.47	12.17	12.47	13.17	13.47	14.17	14.47	15.17	15.47	16.17	16.47	17.17	17.47
Schlossblick/IHK B	11.18	11.48	12.18	12.48	13.18	13.48	14.18	14.48	15.18	15.48	16.18	16.48	17.18	17.48
Platz der Jugend B	11.20	11.50	12.20	12.50	13.20	13.50	14.20	14.50	15.20	15.50	16.20	16.50	17.20	17.50
Ostorf B	11.22	11.52	12.22	12.52	13.22	13.52	14.22	14.52	15.22	15.52	16.22	16.52	17.22	17.52
Gartenstadt/M*Halle B	11.25	11.55	12.25	12.55	13.25	13.55	14.25	14.55	15.25	15.55	16.25	16.55	17.25	17.55
Blumenbrink B	11.26	11.56	12.26	12.56	13.26	13.56	14.26	14.56	15.26	15.56	16.26	16.56	17.26	17.56
Ludwigsluster Chaussee B	11.28	11.58	12.28	12.58	13.28	13.58	14.28	14.58	15.28	15.58	16.28	16.58	17.28	17.58
Haselholz B	11.29	11.59	12.29	12.59	13.29	13.59	14.29	14.59	15.29	15.59	16.29	16.59	17.29	17.59
Waldfriedhof B	11.31	12.01	12.31	13.01	13.31	14.01	14.31	15.01	15.31	16.01	16.31	17.01	17.31	18.01
Krebsförden B	11.32	12.02	12.32	13.02	13.32	14.02	14.32	15.02	15.32	16.02	16.32	17.02	17.32	18.02
Wüstmark B	11.34	12.04	12.34	13.04	13.34	14.04	14.34	15.04	15.34	16.04	16.34	17.04	17.34	18.04
Heizkraftwerk B	11.35	12.05	12.35	13.05	13.35	14.05	14.35	15.05	15.35	16.05	16.35	17.05	17.35	18.05
Rudolf-Diesel-Straße B	11.37	12.07	12.37	13.07	13.37	14.07	14.37	15.07	15.37	16.07	16.37	17.07	17.37	18.07
Neu Pampow B	11.38	12.08	12.38	13.08	13.38	14.08	14.38	15.08	15.38	16.08	16.38	17.08	17.38	18.08

4 Kliniken - Hauptbahnhof - Marienplatz - Haselholz - Waldfriedhof - Krebsförden - Neu Pampow 4

	Montag bis Freitag								
Haltestellen									
Kliniken B	18.09	18.24	18.29	18.49	19.29	19.57	20.37	21.37	22.37
Kinderzentrum B	18.10	18.25	18.30	18.50	19.30	19.58	20.38	21.38	22.38
Lewenberg B	18.11	18.26	18.31	18.51	19.31	19.59	20.39	21.39	22.39
Heinrich-Seidel-Straße B	18.12	18.27	18.32	18.52	19.32	20.00	20.40	21.40	22.40
Hauptbahnhof B	18.14	18.29	18.34	18.54	19.34	20.02	20.42	21.42	22.42
Marienplatz C (an)	18.16	18.31	18.36	18.56	19.36	20.04	20.44	21.44	22.44
Marienplatz C (ab)	18.17	18.32	18.37	18.57	19.37	20.04	20.44	21.44	22.44
Schlossblick/IHK B	18.18	18.33	18.38	18.58	19.38	20.05	20.45	21.45	22.45
Platz der Jugend B	18.20	18.35	18.40	19.00	19.40	20.07	20.47	21.47	22.47
Ostorf B	18.22	18.37	18.42	19.02	19.42	20.09	20.49	21.49	22.49
Gartenstadt/M*Halle B	18.24	18.39	18.44	19.04	19.44	20.11	20.51	21.51	22.51
Blumenbrink B	18.25	18.40	18.45	19.05	19.45	20.12	20.52	21.52	22.52
Ludwigsluster Chaussee B	18.27	18.42	18.47	19.07	19.47	20.14	20.54	21.54	22.54
Haselholz B	18.28	18.43	18.48	19.08	19.48	20.15	20.55	21.55	22.55
Waldfriedhof B	18.30			19.10	19.50	20.16	20.56	21.56	22.56
Krebsförden B	18.31			19.11	19.51	20.17	20.57	21.57	22.57
Wüstmark B	18.33			19.13	19.53	20.19	20.59	21.59	22.59
Heizkraftwerk B	18.34			19.14	19.54	20.20	21.00	22.00	23.00
Rudolf-Diesel-Straße B	18.36			19.16	19.56	20.22	21.02	22.02	23.02
Neu Pampow B	18.37			19.17	19.57	20.23	21.03	22.03	23.03

4 Neu Pampow - Krebsförden - Waldfriedhof - Haselholz - Marienplatz - Hauptbahnhof - Kliniken 4

Haltestellen	Montag bis Freitag													
Neu Pampow A					5.16			5.55	6.24	6.54	7.24	7.54	8.24	8.54
Rudolf-Diesel-Straße A					5.17			5.56	6.25	6.55	7.25	7.55	8.25	8.55
Heizkraftwerk A					5.19			5.58	6.27	6.57	7.27	7.57	8.27	8.57
Wüstmark A					5.20			5.59	6.28	6.58	7.28	7.58	8.28	8.58
Krebsförden A					5.22			6.01	6.30	7.00	7.30	8.00	8.30	9.00
Waldfriedhof A					5.23			6.02	6.31	7.01	7.31	8.01	8.31	9.01
Haselholz A	4.05	4.47	4.57	5.04	5.24	5.44	5.51	6.04	6.33	7.03	7.33	8.03	8.33	9.03
Ludwigsluster Chaussee A	4.06	4.48	4.58	5.05	5.25	5.45	5.52	6.05	6.34	7.04	7.34	8.04	8.34	9.04
Blumenbrink A	4.07	4.49	4.59	5.07	5.27	5.47	5.54	6.07	6.36	7.06	7.36	8.06	8.36	9.06
Gartenstadt/M*Halle A	4.08	4.50	5.00	5.08	5.28	5.48	5.55	6.08	6.38	7.08	7.38	8.08	8.38	9.08
Ostorf A	4.10	4.52	5.02	5.10	5.30	5.50	5.57	6.10	6.40	7.10	7.40	8.10	8.40	9.10
Platz der Jugend A	4.12	4.54	5.04	5.12	5.32	5.52	5.59	6.13	6.43	7.13	7.43	8.13	8.43	9.13
Schlossblick/IHK A	4.13	4.55	5.05	5.13	5.33	5.53	6.00	6.14	6.44	7.14	7.44	8.14	8.44	9.14
Marienplatz A (an)	4.15	4.57	5.07	5.15	5.35	5.55	6.02	6.16	6.46	7.16	7.46	8.16	8.46	9.16
Marienplatz A (ab)	4.15	4.57	5.07	5.15	5.35	5.55	6.02	6.17	6.47	7.17	7.47	8.17	8.47	9.17
Hauptbahnhof A	4.17	4.59	5.09	5.17	5.37	5.57	6.04	6.19	6.49	7.19	7.49	8.19	8.49	9.19
Heinrich-Seidel-Straße A	4.19	5.01	5.11	5.19	5.39	5.59	6.06	6.22	6.52	7.22	7.52	8.22	8.52	9.22
Lewenberg A	4.20	5.02	5.12	5.20	5.40	6.00	6.07	6.23	6.53	7.23	7.53	8.23	8.53	9.23
Kinderzentrum A	4.21	5.03	5.13	5.21	5.41	6.01	6.08	6.24	6.54	7.24	7.54	8.24	8.54	9.24
Kliniken A	4.22	5.04	5.14	5.22	5.42	6.02	6.09	6.25	6.55	7.25	7.55	8.25	8.55	9.25

4 Neu Pampow - Krebsförden - Waldfriedhof - Haselholz - Marienplatz - Hauptbahnhof - Kliniken 4

	Montag bis Freitag													
Haltestellen														
Neu Pampow A	9.24	9.54	10.24	10.54	11.24	11.54	12.24	12.54	13.24	13.54	14.24	14.54	15.24	15.54
Rudolf-Diesel-Straße A	9.25	9.55	10.25	10.55	11.25	11.55	12.25	12.55	13.25	13.55	14.25	14.55	15.25	15.55
Heizkraftwerk A	9.27	9.57	10.27	10.57	11.27	11.57	12.27	12.57	13.27	13.57	14.27	14.57	15.27	15.57
Wüstmark A	9.28	9.58	10.28	10.58	11.28	11.58	12.28	12.58	13.28	13.58	14.28	14.58	15.28	15.58
Krebsförden A	9.30	10.00	10.30	11.00	11.30	12.00	12.30	13.00	13.30	14.00	14.30	15.00	15.30	16.00
Waldfriedhof A	9.31	10.01	10.31	11.01	11.31	12.01	12.31	13.01	13.31	14.01	14.31	15.01	15.31	16.01
Haselholz A	9.33	10.03	10.33	11.03	11.33	12.03	12.33	13.03	13.33	14.03	14.33	15.03	15.33	16.03
Ludwigsluster Chaussee A	9.34	10.04	10.34	11.04	11.34	12.04	12.34	13.04	13.34	14.04	14.34	15.04	15.34	16.04
Blumenbrink A	9.36	10.06	10.36	11.06	11.36	12.06	12.36	13.06	13.36	14.06	14.36	15.06	15.36	16.06
Gartenstadt/M*Halle A	9.38	10.08	10.38	11.08	11.38	12.08	12.38	13.08	13.38	14.08	14.38	15.08	15.38	16.08
Ostorf A	9.40	10.10	10.40	11.10	11.40	12.10	12.40	13.10	13.40	14.10	14.40	15.10	15.40	16.10
Platz der Jugend A	9.43	10.13	10.43	11.13	11.43	12.13	12.43	13.13	13.43	14.13	14.43	15.13	15.43	16.13
Schlossblick/IHK A	9.44	10.14	10.44	11.14	11.44	12.14	12.44	13.14	13.44	14.14	14.44	15.14	15.44	16.14
Marienplatz A (an)	9.46	10.16	10.46	11.16	11.46	12.16	12.46	13.16	13.46	14.16	14.46	15.16	15.46	16.16
Marienplatz A (ab)	9.47	10.17	10.47	11.17	11.47	12.17	12.47	13.17	13.47	14.17	14.47	15.17	15.47	16.17
Hauptbahnhof A	9.49	10.19	10.49	11.19	11.49	12.19	12.49	13.19	13.49	14.19	14.49	15.19	15.49	16.19
Heinrich-Seidel-Straße A	9.52	10.22	10.52	11.22	11.52	12.22	12.52	13.22	13.52	14.22	14.52	15.22	15.52	16.22
Lewenberg A	9.53	10.23	10.53	11.23	11.53	12.23	12.53	13.23	13.53	14.23	14.53	15.23	15.53	16.23
Kinderzentrum A	9.54	10.24	10.54	11.24	11.54	12.24	12.54	13.24	13.54	14.24	14.54	15.24	15.54	16.24
Kliniken A	9.55	10.25	10.55	11.25	11.55	12.25	12.55	13.25	13.55	14.25	14.55	15.25	15.55	16.25

4 Neu Pampow - Krebsförden - Waldfriedhof - Haselholz - Marienplatz - Hauptbahnhof - Kliniken 4

Montag bis Freitag

Haltestellen												
Neu Pampow A	16.24	16.54	17.24	17.54	18.16	18.56	19.23	20.08	20.28	21.08	22.08	23.08
Rudolf-Diesel-Straße A	16.25	16.55	17.25	17.55	18.17	18.57	19.24	20.09	20.29	21.09	22.09	23.09
Heizkraftwerk A	16.27	16.57	17.27	17.57	18.19	18.59	19.26	20.11	20.31	21.11	22.11	23.11
Wüstmark A	16.28	16.58	17.28	17.58	18.20	19.00	19.27	20.12	20.32	21.12	22.12	23.12
Krebsförden A	16.30	17.00	17.30	18.00	18.22	19.02	19.29	20.14	20.34	21.14	22.14	23.14
Waldfriedhof A	16.31	17.01	17.31	18.01	18.23	19.03	19.30	20.15	20.35	21.15	22.15	23.15
Haselholz A	16.33	17.03	17.33	18.03	18.25	19.05		20.16		21.16	22.16	
Ludwigsluster Chaussee A	16.34	17.04	17.34	18.04	18.26	19.06		20.17		21.17	22.17	
Blumenbrink A	16.36	17.06	17.36	18.06	18.28	19.08		20.19		21.19	22.19	
Gartenstadt/M*Halle A	16.38	17.08	17.38	18.08	18.29	19.09		20.20		21.20	22.20	
Ostorf A	16.40	17.10	17.40	18.10	18.31	19.11		20.22		21.22	22.22	
Platz der Jugend A	16.43	17.13	17.43	18.13	18.33	19.13		20.24		21.24	22.24	
Schlossblick/IHK A	16.44	17.14	17.44	18.14	18.34	19.14		20.25		21.25	22.25	
Marienplatz A (an)	16.46	17.16	17.46	18.16	18.36	19.16		20.27		21.27	22.27	
Marienplatz A (ab)	16.47	17.17	17.47	18.17	18.37	19.17		20.27		21.27	22.27	
Hauptbahnhof A	16.49	17.19	17.49	18.19	18.39	19.19		20.29		21.29	22.29	
Heinrich-Seidel-Straße A	16.52	17.22	17.52	18.22	18.41	19.21		20.31		21.31	22.31	
Lewenberg A	16.53	17.23	17.53	18.23	18.42	19.22		20.32		21.32	22.32	
Kinderzentrum A	16.54	17.24	17.54	18.24	18.43	19.23		20.33		21.33	22.33	
Kliniken A	16.55	17.25	17.55	18.25	18.44	19.24		20.34		21.34	22.34	

5 Hauptbahnhof P+R - Marienplatz - Görries 5

	Montag bis Freitag													
Haltestellen														
Hauptbahnhof P+R B	5.12	5.52	6.31	7.01	7.31	8.01	8.31	9.31	10.31	11.31	12.31	13.31	14.01	14.31
Hauptbahnhof B	5.13	5.53	6.32	7.02	7.32	8.02	8.32	9.32	10.32	11.32	12.32	13.32	14.02	14.32
Marienplatz C (an)	5.15	5.55	6.34	7.04	7.34	8.04	8.34	9.34	10.34	11.34	12.34	13.34	14.04	14.34
Marienplatz C (ab)	5.15	5.55	6.35	7.05	7.35	8.05	8.35	9.35	10.35	11.35	12.35	13.35	14.05	14.35
Schlossblick/IHK B	5.16	5.56	6.36	7.06	7.36	8.06	8.36	9.36	10.36	11.36	12.36	13.36	14.06	14.36
Platz der Jugend B	5.18	5.58	6.38	7.08	7.38	8.08	8.38	9.38	10.38	11.38	12.38	13.38	14.08	14.38
Am Dwang B	5.20	6.00	6.40	7.10	7.40	8.10	8.40	9.40	10.40	11.40	12.40	13.40	14.10	14.40
Marienhöhe B	5.22	6.02	6.42	7.12	7.42	8.12	8.42	9.42	10.42	11.42	12.42	13.42	14.12	14.42
Am Heidberg B	5.23	6.03	6.43	7.13	7.43	8.13	8.43	9.43	10.43	11.43	12.43	13.43	14.13	14.43
Schulzenweg B	5.24	6.04	6.44	7.14	7.44	8.14	8.44	9.44	10.44	11.44	12.44	13.44	14.14	14.44
Görries Zentrum B	5.25	6.05	6.45	7.15	7.45	8.15	8.45	9.45	10.45	11.45	12.45	13.45	14.15	14.45
Anthony-Fokker-Straße A	5.26	6.06	6.46	7.16	7.46	8.16	8.46	9.46	10.46	11.46	12.46	13.46	14.16	14.46
Am Fasanenhof A	5.27	6.07	6.47	7.17	7.47	8.17	8.47	9.47	10.47	11.47	12.47	13.47	14.17	14.47
Otto-Weltzien-Straße A	5.28	6.09	6.49	7.19	7.49	8.19	8.49	9.49	10.49	11.49	12.49	13.49	14.19	14.49
Baustraße A (an)	5.29	6.10	6.50	7.20	7.50	8.20	8.50	9.50	10.50	11.50	12.50	13.50	14.20	14.50
Baustraße A (ab)	5.29	6.11	6.51	7.21	7.51	8.21	8.51	9.51	10.51	11.51	12.51	13.51	14.21	14.51
Handelsstraße A	5.30	6.12	6.52	7.22	7.52	8.22	8.52	9.52	10.52	11.52	12.52	13.52	14.22	14.52

5 Hauptbahnhof P+R - Marienplatz - Görries 5

	Montag bis Freitag										
Haltestellen										Ⓚ	Ⓚ
Hauptbahnhof P+R B	15.01	15.31	16.01	16.31	17.01	17.31	18.24	19.24	20.08	20.50	21.50
Hauptbahnhof B	15.02	15.32	16.02	16.32	17.02	17.32	18.25	19.25	20.09	20.51	21.51
Marienplatz C (an)	15.04	15.34	16.04	16.34	17.04	17.34	18.27	19.27	20.11	20.53	21.53
Marienplatz C (ab)	15.05	15.35	16.05	16.35	17.05	17.35	18.28	19.28	20.11	20.54	21.54
Schlossblick/IHK B	15.06	15.36	16.06	16.36	17.06	17.36	18.29	19.29	20.12	20.55	21.55
Platz der Jugend B	15.08	15.38	16.08	16.38	17.08	17.38	18.31	19.31	20.14	20.57	21.57
Am Dwang B	15.10	15.40	16.10	16.40	17.10	17.40	18.33	19.33	20.16	20.58	21.58
Marienhöhe B	15.12	15.42	16.12	16.42	17.12	17.42	18.35	19.35	20.18	20.59	21.59
Am Heidberg B	15.13	15.43	16.13	16.43	17.13	17.43	18.36	19.36	20.19	21.00	22.00
Schulzenweg B	15.14	15.44	16.14	16.44	17.14	17.44	18.37	19.37	20.20	21.01	22.01
Görries Zentrum B	15.15	15.45	16.15	16.45	17.15	17.45	18.38	19.38	20.21	21.02	22.02
Anthony-Fokker-Straße A	15.16	15.46	16.16	16.46	17.16	17.46	18.39	19.39	20.22	21.03	22.03
Am Fasanenhof A	15.17	15.47	16.17	16.47	17.17	17.47	18.40	19.40	20.23	21.04	22.04
Otto-Weltzien-Straße A	15.19	15.49	16.19	16.49	17.19	17.49	18.42	19.41	20.24	21.05	22.05
Baustraße A (an)	15.20	15.50	16.20	16.50	17.20	17.50	18.43	19.42	20.25	21.06	22.06
Baustraße A (ab)	15.21	15.51	16.21	16.51	17.21	17.51	18.44	19.42	20.25	21.06	22.06
Handelsstraße A	15.22	15.52	16.22	16.52	17.22	17.52	18.45	19.43	20.26	21.07	22.07

Ⓚ = fährt bis Marienplatz als Linie 1

5 Görries - Marienplatz - Hauptbahnhof P+R 5

	Montag bis Freitag													
Haltestellen														
Anthony-Fokker-Straße A	5.26	6.06	6.46	7.16	7.46	8.16	8.46	9.46	10.46	11.46	12.46	13.46	14.16	14.46
Am Fasanenhof A	5.27	6.07	6.47	7.17	7.47	8.17	8.47	9.47	10.47	11.47	12.47	13.47	14.17	14.47
Otto-Weltzien-Straße A	5.28	6.09	6.49	7.19	7.49	8.19	8.49	9.49	10.49	11.49	12.49	13.49	14.19	14.49
Baustraße A (an)	5.29	6.10	6.50	7.20	7.50	8.20	8.50	9.50	10.50	11.50	12.50	13.50	14.20	14.50
Baustraße A (ab)	5.29	6.11	6.51	7.21	7.51	8.21	8.51	9.51	10.51	11.51	12.51	13.51	14.21	14.51
Handelsstraße A	5.30	6.12	6.52	7.22	7.52	8.22	8.52	9.52	10.52	11.52	12.52	13.52	14.22	14.52
Görries Zentrum A	5.31	6.13	6.53	7.23	7.53	8.23	8.53	9.53	10.53	11.53	12.53	13.53	14.23	14.53
Schulzenweg A	5.32	6.14	6.54	7.24	7.54	8.24	8.54	9.54	10.54	11.54	12.54	13.54	14.24	14.54
Am Heidberg A	5.33	6.15	6.55	7.25	7.55	8.25	8.55	9.55	10.55	11.55	12.55	13.55	14.25	14.55
Marienhöhe A	5.34	6.16	6.56	7.26	7.56	8.26	8.56	9.56	10.56	11.56	12.56	13.56	14.26	14.56
Am Dwang A	5.35	6.18	6.58	7.28	7.58	8.28	8.58	9.58	10.58	11.58	12.58	13.58	14.28	14.58
Platz der Jugend A (an)	5.37	6.20	7.00	7.30	8.00	8.30	9.00	10.00	11.00	12.00	13.00	14.00	14.30	15.00
Platz der Jugend A (ab)	5.37	6.20	7.00	7.30	8.00	8.30	9.00	10.00	11.00	12.00	13.00	14.00	14.30	15.00
Schlossblick/IHK A	5.38	6.21	7.01	7.31	8.01	8.31	9.01	10.01	11.01	12.01	13.01	14.01	14.31	15.01
Marienplatz A	5.40	6.23	7.03	7.33	8.03	8.33	9.03	10.03	11.03	12.03	13.03	14.03	14.33	15.03
Hauptbahnhof A	5.42	6.25	7.05	7.35	8.05	8.35	9.05	10.05	11.05	12.05	13.05	14.05	14.35	15.05
Hauptbahnhof P+R A	5.43	6.26	7.06	7.36	8.06	8.36	9.06	10.06	11.06	12.06	13.06	14.06	14.36	15.06

Unsere Fahrer sind berechtigt, Fahrausweiskontrollen durchzuführen.

5 Görries - Marienplatz - Hauptbahnhof P+R 5

	Montag bis Freitag										
Haltestellen									Ⓚ	Ⓚ	Ⓚ
Anthony-Fokker-Straße A	15.16	15.46	16.16	16.46	17.16	17.46	18.39	19.39	20.22	21.03	22.03
Am Fasanenhof A	15.17	15.47	16.17	16.47	17.17	17.47	18.40	19.40	20.23	21.04	22.04
Otto-Weltzien-Straße A	15.19	15.49	16.19	16.49	17.19	17.49	18.42	19.41	20.24	21.05	22.05
Baustraße A (an)	15.20	15.50	16.20	16.50	17.20	17.50	18.43	19.42	20.25	21.06	22.06
Baustraße A (ab)	15.21	15.51	16.21	16.51	17.21	17.51	18.44	19.42	20.25	21.06	22.06
Handelsstraße A	15.22	15.52	16.22	16.52	17.22	17.52	18.45	19.43	20.26	21.07	22.07
Görries Zentrum A	15.23	15.53	16.23	16.53	17.23	17.53	18.46	19.44	20.27	21.08	22.08
Schulzenweg A	15.24	15.54	16.24	16.54	17.24	17.54	18.47	19.45	20.28	21.09	22.09
Am Heidberg A	15.25	15.55	16.25	16.55	17.25	17.55	18.48	19.46	20.29	21.10	22.10
Marienhöhe A	15.26	15.56	16.26	16.56	17.26	17.56	18.49	19.47	20.30	21.11	22.11
Am Dwang A	15.28	15.58	16.28	16.58	17.28	17.58	18.51	19.48	20.31	21.12	22.12
Platz der Jugend A (an)	15.30	16.00	16.30	17.00	17.30	18.00	18.53	19.50	20.33	21.13	22.13
Platz der Jugend A (ab)	15.30	16.00	16.30	17.00	17.30	18.00	18.53	19.50	20.34	21.14	22.14
Schlossblick/IHK A	15.31	16.01	16.31	17.01	17.31	18.01	18.54	19.51	20.35	21.15	22.15
Marienplatz A	15.33	16.03	16.33	17.03	17.33	18.03	18.56	19.53	20.37	21.17	22.17
Hauptbahnhof A	15.35	16.05	16.35	17.05	17.35	18.05	18.58	19.55	20.38	21.18	22.18
Hauptbahnhof P+R A	15.36	16.06	16.36	17.06	17.36	18.06	18.59	19.56	20.39	21.19	22.19

Ⓚ = fährt ab Platz der Jugend weiter als Linie 1 nach Kliniken

6 Stauffenbergstraße - Freilichtmuseum - Raben Steinfeld, Oberdorf 6

	Montag bis Freitag								
Haltestellen									
Stauffenbergstraße C	5.35	6.08	6.38	7.52	8.52	9.52	10.52	11.52	12.52
Dreescher Markt C	5.36	6.09	6.39	7.53	8.53	9.53	10.53	11.53	12.53
Zoo C	5.37	6.10	6.40	7.54	8.54	9.54	10.54	11.54	12.54
Zippendorf Eiche B	5.39	6.12	6.42	7.56	8.56	9.56	10.56	11.56	12.56
Plater Straße B	5.40	6.13	6.43	7.57	8.57	9.57	10.57	11.57	12.57
Mueßer Bucht B	5.42	6.15	6.45	7.59	8.59	9.59	10.59	11.59	12.59
Freilichtmuseum B	5.43	6.16	6.46	8.00	9.00	10.00	11.00	12.00	13.00
Zum Reppin B	5.44	6.17	6.47	8.01	9.01	10.01	11.01	12.01	13.01
Raben Steinfeld B	5.46	6.19	6.49	8.03	9.03	10.03	11.03	12.03	13.03
Raben Steinfeld, Oberdorf A	5.48	6.21	6.51	8.05	9.05	10.05	11.05	12.05	13.05

Sehr geehrter Fahrgast, 60,00 € sind viel Geld!
Nach den Allgemeinen Beförderungsbedingungen müssen wir diesen Betrag gegen Sie erheben, wenn öffentliche Verkehrsmittel ohne gültigen Fahrausweis genutzt werden.
Ersparen Sie sich und uns diese unangenehme Konsequenz.

6 Stauffenbergstraße - Freilichtmuseum - Raben Steinfeld, Oberdorf 6

	Montag bis Freitag						
Haltestellen							
Stauffenbergstraße C	13.52	15.07	16.07	16.52	18.04	19.26	21.03
Dreescher Markt C	13.53	15.08	16.08	16.53	18.05	19.27	21.04
Zoo C	13.54	15.09	16.09	16.54	18.06	19.28	21.05
Zippendorf Eiche B	13.56	15.11	16.11	16.56	18.08	19.30	21.07
Plater Straße B	13.57	15.12	16.12	16.57	18.09	19.31	21.08
Mueßer Bucht B	13.59	15.14	16.14	16.59	18.11	19.33	21.10
Freilichtmuseum B	14.00	15.15	16.15	17.00	18.12	19.34	21.11
Zum Reppin B	14.01	15.16	16.16	17.01	18.13	19.35	21.12
Raben Steinfeld B	14.03	15.18	16.18	17.03	18.15	19.37	21.14
Raben Steinfeld, Oberdorf A	14.05	15.20	16.20	17.05	18.17	19.39	21.16

Unsere Fahrzeuge verkehren im öffentlichen Verkehrsraum,
Verspätungen sind daher nicht ausgeschlossen.
Für Anschlüsse und Einhaltung der Fahrpläne besteht keine Gewähr.

6 Raben Steinfeld, Oberdorf - Freilichtmuseum - Stauffenbergstraße 6

	Montag bis Freitag								
Haltestellen									Ⓖ
Raben Steinfeld, Oberdorf A	5.53	6.21	6.51	8.05	9.05	10.05	11.05	12.05	13.05
Raben Steinfeld A	5.54	6.22	6.52	8.06	9.06	10.06	11.06	12.06	13.06
Mueß Ausbau A	5.55	6.23	6.53	8.07	9.07	10.07	11.07	12.07	13.07
Zum Reppin A	5.56	6.24	6.54	8.08	9.08	10.08	11.08	12.08	13.08
Freilichtmuseum A	5.57	6.25	6.55	8.09	9.09	10.09	11.09	12.09	13.09
Mueßer Bucht A	5.58	6.26	6.56	8.10	9.10	10.10	11.10	12.10	13.10
Plater Straße A	5.59	6.28	6.58	8.12	9.12	10.12	11.12	12.12	13.12
Zippendorf Eiche A	6.00	6.29	6.59	8.13	9.13	10.13	11.13	12.13	13.13
Zoo D	6.02	6.31	7.01	8.15	9.15	10.15	11.15	12.15	13.15
Dreescher Markt D	6.03	6.33	7.03	8.17	9.17	10.17	11.17	12.17	13.17
Stauffenbergstraße D	6.04	6.34	7.04	8.18	9.18	10.18	11.18	12.18	13.18

Ⓖ = fährt ab Stauffenbergstraße weiter als Linie 20 nach Göhrener Tannen

Fundsachen bitte beim Fahrpersonal abgeben.
Die Rückgabe erfolgt über das Fundbüro der Landeshauptstadt Schwerin.

6 Raben Steinfeld, Oberdorf - Freilichtmuseum - Stauffenbergstraße 6

	Montag bis Freitag						
Haltestellen	Ⓖ						Ⓖ
Raben Steinfeld, Oberdorf A	14.05	15.20	16.20	17.05	18.20	19.42	21.16
Raben Steinfeld A	14.06	15.21	16.21	17.06	18.21	19.43	21.17
Mueß Ausbau A	14.07	15.22	16.22	17.07	18.22	19.44	21.18
Zum Reppin A	14.08	15.23	16.23	17.08	18.23	19.45	21.19
Freilichtmuseum A	14.09	15.24	16.24	17.09	18.24	19.46	21.20
Mueßer Bucht A	14.10	15.25	16.25	17.10	18.25	19.47	21.21
Plater Straße A	14.12	15.27	16.27	17.12	18.27	19.48	21.22
Zippendorf Eiche A	14.13	15.28	16.28	17.13	18.28	19.49	21.23
Zoo D	14.15	15.30	16.30	17.15	18.30	19.51	21.25
Dreescher Markt D	14.17	15.32	16.32	17.17	18.32	19.52	21.26
Stauffenbergstraße D	14.18	15.33	16.33	17.18	18.33	19.53	21.27

Ⓖ = fährt ab Stauffenbergstraße weiter als Linie 20 nach Göhrener Tannen

7 Hauptbahnhof P+R - Marienplatz - Krebsförden 7

	Montag bis Freitag										
Haltestellen											
Hauptbahnhof P+R B	5.25	5.45	6.06	6.21	6.36	6.51	7.06	7.21	7.36	7.51	8.21
Hauptbahnhof B	5.26	5.46	6.07	6.22	6.37	6.52	7.07	7.22	7.37	7.52	8.22
Marienplatz C (an)	5.28	5.48	6.09	6.24	6.39	6.54	7.09	7.24	7.39	7.54	8.24
Marienplatz C (ab)	5.28	5.48	6.10	6.25	6.40	6.55	7.10	7.25	7.40	7.55	8.25
Schlossblick/IHK B	5.29	5.49	6.11	6.26	6.41	6.56	7.11	7.26	7.41	7.56	8.26
Platz der Jugend B	5.31	5.51	6.13	6.28	6.43	6.58	7.13	7.28	7.43	7.58	8.28
Krösnitz B	5.33	5.53	6.16	6.31	6.46	7.01	7.16	7.31	7.46	8.01	8.31
Haselholzstraße B	5.34	5.54	6.17	6.32	6.47	7.02	7.17	7.32	7.47	8.02	8.32
Rosenstraße B	5.35	5.55	6.18	6.33	6.48	7.03	7.18	7.33	7.48	8.03	8.33
Langer Berg B	5.36	5.56	6.19	6.34	6.49	7.04	7.19	7.34	7.49	8.04	8.34
Technologiepark B	5.37	5.57	6.20	6.35	6.50	7.05	7.20	7.35	7.50	8.05	8.35
Hagenower Chaussee B	5.38	5.58	6.22	6.37	6.52	7.07	7.22	7.37	7.52	8.07	8.37
Krebsbach B	5.39	5.59	6.24	6.39	6.54	7.09	7.24	7.39	7.54	8.09	8.39
Krebsförden Dorf B	5.40	6.00	6.25	6.40	6.55	7.10	7.25	7.40	7.55	8.10	8.40
Barlower Weg B	5.41	6.01	6.26	6.41	6.56	7.11	7.26	7.41	7.56	8.11	8.41
Grabenstraße A	5.44	6.04	6.29	6.44	6.59	7.14	7.29	7.44	7.59	8.14	8.44
Sportpark A	5.45	6.05	6.30	6.45	7.00	7.15	7.30	7.45	8.00	8.15	8.45
Eckdrift A	5.46	6.06	6.31	6.46	7.01	7.16	7.31	7.46	8.01	8.16	8.46
Ellerried A	5.47	6.07	6.32	6.47	7.02	7.17	7.32	7.47	8.02	8.17	8.47
Friedrich-Schlie-Straße A	5.48	6.08	6.33	6.48	7.03	7.18	7.33	7.48	8.03	8.18	8.48
Benno-Voelkner-Straße A (an)	5.49	6.10	6.35	6.50	7.05	7.20	7.35	7.50	8.05	8.20	8.50
Benno-Voelkner-Straße A (ab)	5.49	6.10	6.35	6.50	7.05	7.20	7.35	7.50	8.05	8.20	8.50
Krebsförden C	5.50	6.12	6.37	6.52	7.07	7.22	7.37	7.52	8.07	8.22	8.52

7 Hauptbahnhof P+R - Marienplatz - Krebsförden 7

Haltestellen	Montag bis Freitag										
Hauptbahnhof P+R B	8.51	9.21	9.51	10.21	10.51	11.21	11.51	12.21	12.51	13.06	13.21
Hauptbahnhof B	8.52	9.22	9.52	10.22	10.52	11.22	11.52	12.22	12.52	13.07	13.22
Marienplatz C (an)	8.54	9.24	9.54	10.24	10.54	11.24	11.54	12.24	12.54	13.09	13.24
Marienplatz C (ab)	8.55	9.25	9.55	10.25	10.55	11.25	11.55	12.25	12.55	13.10	13.25
Schlossblick/IHK B	8.56	9.26	9.56	10.26	10.56	11.26	11.56	12.26	12.56	13.11	13.26
Platz der Jugend B	8.58	9.28	9.58	10.28	10.58	11.28	11.58	12.28	12.58	13.13	13.28
Krösnitz B	9.00	9.30	10.00	10.30	11.00	11.30	12.00	12.30	13.01	13.16	13.31
Haselholzstraße B	9.01	9.31	10.01	10.31	11.01	11.31	12.01	12.31	13.02	13.17	13.32
Rosenstraße B	9.02	9.32	10.02	10.32	11.02	11.32	12.02	12.32	13.03	13.18	13.33
Langer Berg B	9.03	9.33	10.03	10.33	11.03	11.33	12.03	12.33	13.04	13.19	13.34
Technologiepark B	9.04	9.34	10.04	10.34	11.04	11.34	12.04	12.34	13.05	13.20	13.35
Hagenower Chaussee B	9.05	9.35	10.05	10.35	11.05	11.35	12.05	12.35	13.07	13.22	13.37
Krebsbach B	9.07	9.37	10.07	10.37	11.07	11.37	12.07	12.37	13.09	13.24	13.39
Krebsförden Dorf B	9.08	9.38	10.08	10.38	11.08	11.38	12.08	12.38	13.10	13.25	13.40
Barlower Weg B	9.09	9.39	10.09	10.39	11.09	11.39	12.09	12.39	13.11	13.26	13.41
Grabenstraße A	9.12	9.42	10.12	10.42	11.12	11.42	12.12	12.42	13.14	13.29	13.44
Sportpark A	9.13	9.43	10.13	10.43	11.13	11.43	12.13	12.43	13.15	13.30	13.45
Eckdrift A	9.14	9.44	10.14	10.44	11.14	11.44	12.14	12.44	13.16	13.31	13.46
Ellerried A	9.15	9.45	10.15	10.45	11.15	11.45	12.15	12.45	13.17	13.32	13.47
Friedrich-Schlie-Straße A	9.16	9.46	10.16	10.46	11.16	11.46	12.16	12.46	13.18	13.33	13.48
Benno-Voelkner-Straße A (an)	9.18	9.48	10.18	10.48	11.18	11.48	12.18	12.48	13.20	13.35	13.50
Benno-Voelkner-Straße A (ab)	9.18	9.48	10.18	10.48	11.18	11.48	12.18	12.48	13.20	13.35	13.50
Krebsförden C	9.20	9.50	10.20	10.50	11.20	11.50	12.20	12.50	13.22	13.37	13.52

7 Hauptbahnhof P+R - Marienplatz - Krebsförden 7

	Montag bis Freitag										
Haltestellen											
Hauptbahnhof P+R B	13.36	13.51	14.06	14.21	14.36	14.51	15.06	15.21	15.36	15.51	16.06
Hauptbahnhof B	13.37	13.52	14.07	14.22	14.37	14.52	15.07	15.22	15.37	15.52	16.07
Marienplatz C (an)	13.39	13.54	14.09	14.24	14.39	14.54	15.09	15.24	15.39	15.54	16.09
Marienplatz C (ab)	13.40	13.55	14.10	14.25	14.40	14.55	15.10	15.25	15.40	15.55	16.10
Schlossblick/IHK B	13.41	13.56	14.11	14.26	14.41	14.56	15.11	15.26	15.41	15.56	16.11
Platz der Jugend B	13.43	13.58	14.13	14.28	14.43	14.58	15.13	15.28	15.43	15.58	16.13
Krösnitz B	13.46	14.01	14.16	14.31	14.46	15.01	15.16	15.31	15.46	16.01	16.16
Haselholzstraße B	13.47	14.02	14.17	14.32	14.47	15.02	15.17	15.32	15.47	16.02	16.17
Rosenstraße B	13.48	14.03	14.18	14.33	14.48	15.03	15.18	15.33	15.48	16.03	16.18
Langer Berg B	13.49	14.04	14.19	14.34	14.49	15.04	15.19	15.34	15.49	16.04	16.19
Technologiepark B	13.50	14.05	14.20	14.35	14.50	15.05	15.20	15.35	15.50	16.05	16.20
Hagenower Chaussee B	13.52	14.07	14.22	14.37	14.52	15.07	15.22	15.37	15.52	16.07	16.22
Krebsbach B	13.54	14.09	14.24	14.39	14.54	15.09	15.24	15.39	15.54	16.09	16.24
Krebsförden Dorf B	13.55	14.10	14.25	14.40	14.55	15.10	15.25	15.40	15.55	16.10	16.25
Barlower Weg B	13.56	14.11	14.26	14.41	14.56	15.11	15.26	15.41	15.56	16.11	16.26
Grabenstraße A	13.59	14.14	14.29	14.44	14.59	15.14	15.29	15.44	15.59	16.14	16.29
Sportpark A	14.00	14.15	14.30	14.45	15.00	15.15	15.30	15.45	16.00	16.15	16.30
Eckdrift A	14.01	14.16	14.31	14.46	15.01	15.16	15.31	15.46	16.01	16.16	16.31
Ellerried A	14.02	14.17	14.32	14.47	15.02	15.17	15.32	15.47	16.02	16.17	16.32
Friedrich-Schlie-Straße A	14.03	14.18	14.33	14.48	15.03	15.18	15.33	15.48	16.03	16.18	16.33
Benno-Voelkner-Straße A (an)	14.05	14.20	14.35	14.50	15.05	15.20	15.35	15.50	16.05	16.20	16.35
Benno-Voelkner-Straße A (ab)	14.05	14.20	14.35	14.50	15.05	15.20	15.35	15.50	16.05	16.20	16.35
Krebsförden C	14.07	14.22	14.37	14.52	15.07	15.22	15.37	15.52	16.07	16.22	16.37

7 Hauptbahnhof P+R - Marienplatz - Krebsförden 7

	Montag bis Freitag										
Haltestellen											
Hauptbahnhof P+R B	16.21	16.36	16.51	17.06	17.21	17.36	17.51	18.06	18.36	19.13	19.33
Hauptbahnhof B	16.22	16.37	16.52	17.07	17.22	17.37	17.52	18.07	18.37	19.14	19.34
Marienplatz C (an)	16.24	16.39	16.54	17.09	17.24	17.39	17.54	18.09	18.39	19.16	19.36
Marienplatz C (ab)	16.25	16.40	16.55	17.10	17.25	17.40	17.55	18.10	18.40	19.17	19.37
Schlossblick/IHK B	16.26	16.41	16.56	17.11	17.26	17.41	17.56	18.11	18.41	19.18	19.38
Platz der Jugend B	16.28	16.43	16.58	17.13	17.28	17.43	17.58	18.13	18.43	19.20	19.40
Krösnitz B	16.31	16.46	17.01	17.16	17.31	17.46	18.01	18.15	18.45	19.22	19.42
Haselholzstraße B	16.32	16.47	17.02	17.17	17.32	17.47	18.02	18.16	18.46	19.23	19.43
Rosenstraße B	16.33	16.48	17.03	17.18	17.33	17.48	18.03	18.17	18.47	19.24	19.44
Langer Berg B	16.34	16.49	17.04	17.19	17.34	17.49	18.04	18.18	18.48	19.25	19.45
Technologiepark B	16.35	16.50	17.05	17.20	17.35	17.50	18.05	18.19	18.49	19.26	19.46
Hagenower Chaussee B	16.37	16.52	17.07	17.22	17.37	17.52	18.07	18.20	18.50	19.27	19.47
Krebsbach B	16.39	16.54	17.09	17.24	17.39	17.54	18.09	18.22	18.52	19.29	19.49
Krebsförden Dorf B	16.40	16.55	17.10	17.25	17.40	17.55	18.10	18.23	18.53	19.30	19.50
Barlower Weg B	16.41	16.56	17.11	17.26	17.41	17.56	18.11	18.24	18.54	19.31	19.51
Grabenstraße A	16.44	16.59	17.14	17.29	17.44	17.59	18.14	18.27	18.57	19.34	19.54
Sportpark A	16.45	17.00	17.15	17.30	17.45	18.00	18.15	18.28	18.58	19.35	19.55
Eckdrift A	16.46	17.01	17.16	17.31	17.46	18.01	18.16	18.29	18.59	19.36	19.56
Ellerried A	16.47	17.02	17.17	17.32	17.47	18.02	18.17	18.30	19.00	19.37	19.57
Friedrich-Schlie-Straße A	16.48	17.03	17.18	17.33	17.48	18.03	18.18	18.31	19.01	19.38	19.58
Benno-Voelkner-Straße A (an)	16.50	17.05	17.20	17.35	17.50	18.05	18.20	18.33	19.03	19.39	19.59
Benno-Voelkner-Straße A (ab)	16.50	17.05	17.20	17.35	17.50	18.05	18.20	18.33	19.03	19.39	19.59
Krebsförden C	16.52	17.07	17.22	17.37	17.52	18.07	18.22	18.35	19.05	19.40	20.00

7 Hauptbahnhof P+R - Marienplatz - Krebsförden 7

	Montag bis Freitag					
Haltestellen	Ⓚ	Ⓚ	Ⓚ	Ⓚ	Ⓚ	Ⓚ
Hauptbahnhof P+R B	20.10	20.30	21.10	22.10	22.30	23.30
Hauptbahnhof B	20.11	20.31	21.11	22.11	22.31	23.31
Marienplatz C (an)	20.13	20.33	21.13	22.13	22.33	23.33
Marienplatz C (ab)	20.14	20.34	21.14	22.14	22.34	23.34
Schlossblick/IHK B	20.15	20.35	21.15	22.15	22.35	23.35
Platz der Jugend B	20.17	20.37	21.17	22.17	22.37	23.37
Krösnitz B	20.19	20.39	21.19	22.19	22.39	23.39
Haselholzstraße B	20.20	20.40	21.20	22.20	22.40	23.40
Rosenstraße B	20.21	20.41	21.21	22.21	22.41	23.41
Langer Berg B	20.22	20.42	21.22	22.22	22.42	23.42
Technologiepark B	20.23	20.43	21.23	22.23	22.43	23.43
Hagenower Chaussee B	20.24	20.44	21.24	22.24	22.44	23.44
Krebsbach B	20.25	20.45	21.25	22.25	22.45	23.45
Krebsförden Dorf B	20.26	20.46	21.26	22.26	22.46	23.46
Barlower Weg B	20.27	20.47	21.27	22.27	22.47	23.47
Grabenstraße A	20.30	20.50	21.30	22.30	22.50	23.50
Sportpark A	20.31	20.51	21.31	22.31	22.51	23.51
Eckdrift A	20.32	20.52	21.32	22.32	22.52	23.52
Ellerried A	20.33	20.53	21.33	22.33	22.53	23.53
Friedrich-Schlie-Straße A	20.34	20.54	21.34	22.34	22.54	23.54
Benno-Voelkner-Straße A (an)	20.35	20.55	21.35	22.35	22.55	23.55
Benno-Voelkner-Straße A (ab)	20.39	20.55	21.39	22.39	22.59	23.55
Krebsförden C	20.40	20.56	21.40	22.40	23.00	23.56

Ⓚ = fährt bis Marienplatz als Linie 1

7 Krebsförden - Marienplatz - Hauptbahnhof P+R 7

Haltestellen	Montag bis Freitag										
Grabenstraße A	4.52	5.12	5.44	6.04	6.29	6.44	6.59	7.14	7.29	7.44	7.59
Sportpark A	4.53	5.13	5.45	6.05	6.30	6.45	7.00	7.15	7.30	7.45	8.00
Eckdrift A	4.54	5.14	5.46	6.06	6.31	6.46	7.01	7.16	7.31	7.46	8.01
Ellerried A	4.55	5.15	5.47	6.07	6.32	6.47	7.02	7.17	7.32	7.47	8.02
Friedrich-Schlie-Straße A	4.56	5.16	5.48	6.08	6.33	6.48	7.03	7.18	7.33	7.48	8.03
Benno-Voelkner-Straße A (an)	4.57	5.17	5.49	6.10	6.35	6.50	7.05	7.20	7.35	7.50	8.05
Benno-Voelkner-Straße A (ab)	4.57	5.17	5.49	6.10	6.35	6.50	7.05	7.20	7.35	7.50	8.05
Krebsförden C	4.58	5.18	5.50	6.12	6.37	6.52	7.07	7.22	7.37	7.52	8.07
Barlower Weg A	5.00	5.20	5.52	6.14	6.39	6.54	7.09	7.24	7.39	7.54	8.09
Krebsförden Dorf A	5.01	5.21	5.53	6.15	6.40	6.55	7.10	7.25	7.40	7.55	8.10
Krebsbach A	5.02	5.22	5.54	6.16	6.41	6.56	7.11	7.26	7.41	7.56	8.11
Hagenower Chaussee A	5.03	5.23	5.55	6.17	6.42	6.57	7.12	7.27	7.42	7.57	8.12
Technologiepark A	5.04	5.24	5.56	6.19	6.44	6.59	7.14	7.29	7.44	7.59	8.14
Langer Berg A	5.05	5.25	5.57	6.20	6.45	7.00	7.15	7.30	7.45	8.00	8.15
Rosenstraße A	5.06	5.26	5.58	6.22	6.47	7.02	7.17	7.32	7.47	8.02	8.17
Haselholzstraße A	5.07	5.27	5.59	6.23	6.48	7.03	7.18	7.33	7.48	8.03	8.18
Krösnitz A	5.08	5.28	6.00	6.24	6.49	7.04	7.19	7.34	7.49	8.04	8.19
Platz der Jugend A (an)	5.11	5.31	6.03	6.27	6.52	7.07	7.22	7.37	7.52	8.07	8.22
Platz der Jugend A (ab)	5.11	5.31	6.03	6.28	6.53	7.08	7.23	7.38	7.53	8.08	8.23
Schlossblick/IHK A	5.12	5.32	6.04	6.29	6.54	7.09	7.24	7.39	7.54	8.09	8.24
Marienplatz A	5.14	5.34	6.06	6.31	6.56	7.11	7.26	7.41	7.56	8.11	8.26
Hauptbahnhof A	5.16	5.36	6.08	6.33	6.58	7.13	7.28	7.43	7.58	8.13	8.28
Hauptbahnhof P+R A	5.17	5.37	6.09	6.34	6.59	7.14	7.29	7.44	7.59	8.14	8.29

7 Krebsförden - Marienplatz - Hauptbahnhof P+R 7

Haltestellen	Montag bis Freitag										
Grabenstraße A	8.14	8.44	9.12	9.42	10.12	10.42	11.12	11.42	12.12	12.42	13.14
Sportpark A	8.15	8.45	9.13	9.43	10.13	10.43	11.13	11.43	12.13	12.43	13.15
Eckdrift A	8.16	8.46	9.14	9.44	10.14	10.44	11.14	11.44	12.14	12.44	13.16
Ellerried A	8.17	8.47	9.15	9.45	10.15	10.45	11.15	11.45	12.15	12.45	13.17
Friedrich-Schlie-Straße A	8.18	8.48	9.16	9.46	10.16	10.46	11.16	11.46	12.16	12.46	13.18
Benno-Voelkner-Straße A (an)	8.20	8.50	9.18	9.48	10.18	10.48	11.18	11.48	12.18	12.48	13.20
Benno-Voelkner-Straße A (ab)	8.20	8.50	9.18	9.48	10.18	10.48	11.18	11.48	12.18	12.48	13.20
Krebsförden C	8.22	8.52	9.20	9.50	10.20	10.50	11.20	11.50	12.20	12.50	13.22
Barlower Weg A	8.24	8.54	9.22	9.52	10.22	10.52	11.22	11.52	12.22	12.52	13.24
Krebsförden Dorf A	8.25	8.55	9.23	9.53	10.23	10.53	11.23	11.53	12.23	12.53	13.25
Krebsbach A	8.26	8.56	9.24	9.54	10.24	10.54	11.24	11.54	12.24	12.54	13.26
Hagenower Chaussee A	8.27	8.57	9.25	9.55	10.25	10.55	11.25	11.55	12.25	12.55	13.27
Technologiepark A	8.29	8.59	9.27	9.57	10.27	10.57	11.27	11.57	12.27	12.57	13.29
Langer Berg A	8.30	9.00	9.28	9.58	10.28	10.58	11.28	11.58	12.28	12.58	13.30
Rosenstraße A	8.32	9.02	9.30	10.00	10.30	11.00	11.30	12.00	12.30	13.00	13.32
Haselholzstraße A	8.33	9.03	9.31	10.01	10.31	11.01	11.31	12.01	12.31	13.01	13.33
Krösnitz A	8.34	9.04	9.32	10.02	10.32	11.02	11.32	12.02	12.32	13.02	13.34
Platz der Jugend A (an)	8.37	9.07	9.35	10.05	10.35	11.05	11.35	12.05	12.35	13.05	13.37
Platz der Jugend A (ab)	8.38	9.08	9.36	10.06	10.36	11.06	11.36	12.06	12.36	13.06	13.38
Schlossblick/IHK A	8.39	9.09	9.37	10.07	10.37	11.07	11.37	12.07	12.37	13.07	13.39
Marienplatz A	8.41	9.11	9.39	10.09	10.39	11.09	11.39	12.09	12.39	13.09	13.41
Hauptbahnhof A	8.43	9.13	9.41	10.11	10.41	11.11	11.41	12.11	12.41	13.11	13.43
Hauptbahnhof P+R A	8.44	9.14	9.42	10.12	10.42	11.12	11.42	12.12	12.42	13.12	13.44

7 Krebsförden - Marienplatz - Hauptbahnhof P+R 7

Haltestellen	Montag bis Freitag										
Grabenstraße A	13.29	13.44	13.59	14.14	14.29	14.44	14.59	15.14	15.29	15.44	15.59
Sportpark A	13.30	13.45	14.00	14.15	14.30	14.45	15.00	15.15	15.30	15.45	16.00
Eckdrift A	13.31	13.46	14.01	14.16	14.31	14.46	15.01	15.16	15.31	15.46	16.01
Ellerried A	13.32	13.47	14.02	14.17	14.32	14.47	15.02	15.17	15.32	15.47	16.02
Friedrich-Schlie-Straße A	13.33	13.48	14.03	14.18	14.33	14.48	15.03	15.18	15.33	15.48	16.03
Benno-Voelkner-Straße A (an)	13.35	13.50	14.05	14.20	14.35	14.50	15.05	15.20	15.35	15.50	16.05
Benno-Voelkner-Straße A (ab)	13.35	13.50	14.05	14.20	14.35	14.50	15.05	15.20	15.35	15.50	16.05
Krebsförden C	13.37	13.52	14.07	14.22	14.37	14.52	15.07	15.22	15.37	15.52	16.07
Barlower Weg A	13.39	13.54	14.09	14.24	14.39	14.54	15.09	15.24	15.39	15.54	16.09
Krebsförden Dorf A	13.40	13.55	14.10	14.25	14.40	14.55	15.10	15.25	15.40	15.55	16.10
Krebsbach A	13.41	13.56	14.11	14.26	14.41	14.56	15.11	15.26	15.41	15.56	16.11
Hagenower Chaussee A	13.42	13.57	14.12	14.27	14.42	14.57	15.12	15.27	15.42	15.57	16.12
Technologiepark A	13.44	13.59	14.14	14.29	14.44	14.59	15.14	15.29	15.44	15.59	16.14
Langer Berg A	13.45	14.00	14.15	14.30	14.45	15.00	15.15	15.30	15.45	16.00	16.15
Rosenstraße A	13.47	14.02	14.17	14.32	14.47	15.02	15.17	15.32	15.47	16.02	16.17
Haselholzstraße A	13.48	14.03	14.18	14.33	14.48	15.03	15.18	15.33	15.48	16.03	16.18
Krösnitz A	13.49	14.04	14.19	14.34	14.49	15.04	15.19	15.34	15.49	16.04	16.19
Platz der Jugend A (an)	13.52	14.07	14.22	14.37	14.52	15.07	15.22	15.37	15.52	16.07	16.22
Platz der Jugend A (ab)	13.53	14.08	14.23	14.38	14.53	15.08	15.23	15.38	15.53	16.08	16.23
Schlossblick/IHK A	13.54	14.09	14.24	14.39	14.54	15.09	15.24	15.39	15.54	16.09	16.24
Marienplatz A	13.56	14.11	14.26	14.41	14.56	15.11	15.26	15.41	15.56	16.11	16.26
Hauptbahnhof A	13.58	14.13	14.28	14.43	14.58	15.13	15.28	15.43	15.58	16.13	16.28
Hauptbahnhof P+R A	13.59	14.14	14.29	14.44	14.59	15.14	15.29	15.44	15.59	16.14	16.29

7 Krebsförden - Marienplatz - Hauptbahnhof P+R 7

	Montag bis Freitag										
Haltestellen											
Grabenstraße A	16.14	16.29	16.44	16.59	17.14	17.29	17.44	17.59	18.14	18.27	18.57
Sportpark A	16.15	16.30	16.45	17.00	17.15	17.30	17.45	18.00	18.15	18.28	18.58
Eckdrift A	16.16	16.31	16.46	17.01	17.16	17.31	17.46	18.01	18.16	18.29	18.59
Ellerried A	16.17	16.32	16.47	17.02	17.17	17.32	17.47	18.02	18.17	18.30	19.00
Friedrich-Schlie-Straße A	16.18	16.33	16.48	17.03	17.18	17.33	17.48	18.03	18.18	18.31	19.01
Benno-Voelkner-Straße A (an)	16.20	16.35	16.50	17.05	17.20	17.35	17.50	18.05	18.20	18.33	19.03
Benno-Voelkner-Straße A (ab)	16.20	16.35	16.50	17.05	17.20	17.35	17.50	18.05	18.20	18.33	19.03
Krebsförden C	16.22	16.37	16.52	17.07	17.22	17.37	17.52	18.07	18.22	18.35	19.05
Barlower Weg A	16.24	16.39	16.54	17.09	17.24	17.39	17.54	18.09	18.24	18.37	19.07
Krebsförden Dorf A	16.25	16.40	16.55	17.10	17.25	17.40	17.55	18.10	18.25	18.38	19.08
Krebsbach A	16.26	16.41	16.56	17.11	17.26	17.41	17.56	18.11	18.26	18.39	19.09
Hagenower Chaussee A	16.27	16.42	16.57	17.12	17.27	17.42	17.57	18.12	18.27	18.40	19.10
Technologiepark A	16.29	16.44	16.59	17.14	17.29	17.44	17.59	18.14	18.29	18.41	19.11
Langer Berg A	16.30	16.45	17.00	17.15	17.30	17.45	18.00	18.15	18.30	18.42	19.12
Rosenstraße A	16.32	16.47	17.02	17.17	17.32	17.47	18.02	18.17	18.32	18.43	19.13
Haselholzstraße A	16.33	16.48	17.03	17.18	17.33	17.48	18.03	18.18	18.33	18.44	19.14
Krösnitz A	16.34	16.49	17.04	17.19	17.34	17.49	18.04	18.19	18.34	18.45	19.15
Platz der Jugend A (an)	16.37	16.52	17.07	17.22	17.37	17.52	18.07	18.22	18.37	18.48	19.18
Platz der Jugend A (ab)	16.38	16.53	17.08	17.23	17.38	17.53	18.08	18.23	18.38	18.48	19.18
Schlossblick/IHK A	16.39	16.54	17.09	17.24	17.39	17.54	18.09	18.24	18.39	18.49	19.19
Marienplatz A	16.41	16.56	17.11	17.26	17.41	17.56	18.11	18.26	18.41	18.51	19.21
Hauptbahnhof A	16.43	16.58	17.13	17.28	17.43	17.58	18.13	18.28	18.43	18.53	19.23
Hauptbahnhof P+R A	16.44	16.59	17.14	17.29	17.44	17.59	18.14	18.29	18.44	18.54	19.24

7 Krebsförden - Marienplatz - Hauptbahnhof P+R 7

	Montag bis Freitag					
Haltestellen	Ⓚ	Ⓚ	Ⓚ	Ⓚ	Ⓚ	Ⓚ
Grabenstraße A	19.34	19.54	20.30	21.30	22.30	22.50
Sportpark A	19.35	19.55	20.31	21.31	22.31	22.51
Eckdrift A	19.36	19.56	20.32	21.32	22.32	22.52
Ellerried A	19.37	19.57	20.33	21.33	22.33	22.53
Friedrich-Schlie-Straße A	19.38	19.58	20.34	21.34	22.34	22.54
Benno-Voelkner-Straße A (an)	19.39	19.59	20.35	21.35	22.35	22.55
Benno-Voelkner-Straße A (ab)	19.39	19.59	20.39	21.39	22.39	22.59
Krebsförden C	19.40	20.00	20.40	21.40	22.40	23.00
Barlower Weg A	19.42	20.02	20.42	21.42	22.42	23.02
Krebsförden Dorf A	19.43	20.03	20.43	21.43	22.43	23.03
Krebsbach A	19.44	20.04	20.44	21.44	22.44	23.04
Hagenower Chaussee A	19.45	20.05	20.45	21.45	22.45	23.05
Technologiepark A	19.46	20.06	20.46	21.46	22.46	23.06
Langer Berg A	19.47	20.07	20.47	21.47	22.47	23.07
Rosenstraße A	19.48	20.08	20.48	21.48	22.48	23.08
Haselholzstraße A	19.49	20.09	20.49	21.49	22.49	23.09
Krösnitz A	19.50	20.10	20.50	21.50	22.50	23.10
Platz der Jugend A (an)	19.53	20.13	20.53	21.53	22.53	23.13
Platz der Jugend A (ab)	19.54	20.14	20.54	21.54	22.54	23.14
Schlossblick/IHK A	19.55	20.15	20.55	21.55	22.55	23.15
Marienplatz A	19.57	20.17	20.57	21.57	22.57	23.17
Hauptbahnhof A	19.58	20.18	20.58	21.58	22.58	23.18
Hauptbahnhof P+R A	19.59	20.19	20.59	21.59	22.59	23.19

Ⓚ = fährt ab Platz der Jugend weiter als Linie 1 nach Kliniken

8 Lübstorf - Wickendorf - Kliniken - Hauptbahnhof (- Marienplatz - Bertha-Klingberg-Platz/ Jugendherberge) 8

Montag bis Freitag

Haltestellen				S	F Ⓑ	L				L	L	L
Lübstorf, Schloss Wiligrad B						7.13						14.19
Lübstorf, Wiligrader Straße B						7.16						14.22
Lübstorf, Schule B				6.54		7.18				11:47	13:17	14.24
Lübstorf, Wendeplatz B		5.57	6.17	6.56	6.56	7.20		9.19		11.49	13.19	14.26
Lübstorf, Klinik B		5.58	6.18	6.57	6.57	7.21		9.20		11.50	13.20	14.27
Hundorf, Hundorfer Straße B		6.00	6.20	6.59	6.59	7.23		9.22		11.52	13.22	14.29
Hundorf, Siedlung B		6.02	6.22	7.02	7.02	7.26		9.24		11.54	13.24	14.31
Seehof B		6.04	6.24	7.04	7.04	7.28		9.26		11.56	13.26	14.33
Wickendorf B		6.05	6.25	7.05	7.05	7.29		9.27		11.57	13.27	14.34
Paulsdammer Weg B	5.20	6.07	6.27	7.07	7.07	7.31	8.19	9.29	10.34	11.59	13.29	14.36
Carlshöhe B	5.21	6.08	6.28	7.08	7.08	7.32	8.20	9.30	10.35	12.00	13.30	14.37
Wendenhof B	5.22	6.09	6.29	7.09	7.09	7.33	8.21	9.31	10.36	12.01	13.31	14.38
Groß Medewege B	5.24	6.11	6.31	7.12	7.12	7.36	8.23	9.33	10.38	12.03	13.33	14.40
Kliniken D	5.26	6.13	6.33	7.15	7.15	7.39	8.25	9.35	10.40	12.05	13.35	14.42
Kinderzentrum B	5.27	6.14	6.34	7.16	7.16	7.40	8.26	9.36	10.41	12.06	13.36	14.43
Lewenberg B	5.28	6.15	6.35	7.17	7.17	7.41	8.27	9.37	10.42	12.07	13.37	14.44
Heinrich-Seidel-Straße B	5.29	6.16	6.36	7.18	7.18	7.42	8.28	9.38	10.43	12.08	13.38	14.45
Hauptbahnhof P+R B	5.30	6.17	6.37	7.19	7.19	7.43	8.29	9.39	10.44	12.09	13.39	14.46
Hauptbahnhof C (B als Li. 19)	5.31	6.19	6.39	7.24	7.20	7.46	8.31	9.41	10.46	12.11	13.41	14.48
Marienplatz C				7.27	7.23							
Schlossblick/IHK B				7.28	7.24							
Platz der Jugend B				7.30	7.26							
Bertha-Klingberg-Platz C				|							
Lischstraße				7:31								
(weitere Haltestellen wie Linie 14)				▼								
Am Tannenhof B				7.36								
Funkhaus B				7.37								
Jugendherberge A				7.38								

S = verkehrt nur während der Schulzeit

F = verkehrt nur während der Ferien

L = Lübstorf, Schule wird nur an Schultagen bedient

Ⓑ = fährt ab Hauptbahnhof P+R weiter als Linie 19 zum Betriebshof NVS

8 Lübstorf - Wickendorf - Kliniken - Hauptbahnhof (- Marienplatz - Bertha-Klingberg-Platz/ Jugendherberge) 8

Montag bis Freitag

Haltestellen	S	L	L	S Ⓑ			Ⓑ		Ⓑ
Lübstorf, Schloss Wiligrad B					17.21				
Lübstorf, Wiligrader Straße B					17.24				
Lübstorf, Schule B	14.47	15:17	16.17	16.39	|				
Lübstorf, Wendeplatz B	14.49	15.19	16.19	16.41	17.26	18.27		20.45	22.05
Lübstorf, Klinik B	14.50	15.20	16.20	16.42	17.27	18.28		20.46	22.06
Hundorf, Hundorfer Straße B	14.52	15.22	16.22	16.44	17.29	18.30		20.48	22.08
Hundorf, Siedlung B	14.54	15.24	16.24	16.46	17.31	18.32		20.50	22.10
Seehof B	14.56	15.26	16.26	16.48	17.33	18.34		20.51	22.11
Wickendorf B	14.57	15.27	16.27	16.49	17.34	18.35		20.52	22.12
Paulsdammer Weg B	14.59	15.29	16.29	16.51	17.36	18.37	19.25	20.53	22.13
Carlshöhe B	15.00	15.30	16.30	16.52	17.37	18.38	19.26	20.54	22.14
Wendenhof B	15.01	15.31	16.31	16.53	17.38	18.39	19.27	20.55	22.15
Groß Medewege B	15.03	15.33	16.33	16.55	17.40	18.41	19.29	20.57	22.17
Kliniken D	15.05	15.35	16.35	16.57	17.42	18.43	19.31	20.59	22.19
Kinderzentrum B	15.06	15.36	16.36	16.58	17.43	18.44	19.32	21.00	22.20
Lewenberg B	15.07	15.37	16.37	16.59	17.44	18.45	19.33	21.01	22.21
Heinrich-Seidel-Straße B	15.08	15.38	16.38	17.00	17.45	18.46	19.34	21.02	22.22
Hauptbahnhof P+R B	15.09	15.39	16.39	17.01	17.46	18.47	19.35	21.03	22.23
Hauptbahnhof C (B als Li. 19)	15.11	15.41	16.41	17.02	17.48	18.49	19.36	21.04	22.24
Marienplatz C	15.14			17.05			19.39	21.06	22.26
Schlossblick/IHK B	15.15			17.06			19.40	21.07	22.27
Platz der Jugend B	15.17			17.08			19.42	21.09	22.29
Bertha-Klingberg-Platz C	|							21.10	
Lischstraße	15:18								
(weitere Haltestellen wie Linie 14)	▼								
Am Tannenhof B	15.23								
Funkhaus B	15.24								
Jugendherberge A	15.25								

S = verkehrt nur während der Schulzeit

L = Lübstorf, Schule wird nur an Schultagen bedient

Ⓑ = fährt ab Hauptbahnhof P+R weiter als Linie 19 zum Betriebshof NVS

8 (Jugendherberge/ Bertha-Klingberg-Platz - Marienplatz -) Hauptbahnhof - Kliniken - Wickendorf - Lübstorf 8

Montag bis Freitag

Haltestellen				L	S	F				L	L	L
Jugendherberge A												
Funkhaus A												
Am Tannenhof A												
(weitere Haltestellen wie Linie 14)												
Lischstraße A	4.59	5.28	5.48									
Bertha-Klingberg-Platz D	|	|	|									
Platz der Jugend A	5.00	5.29	5.49									
Schlossblick/IHK A	5.01	5.30	5.50									
Marienplatz A	5.03	5.33	5.53									
Hauptbahnhof C	5.05	5.35	5.55	6.22	6.44	6.44	8.07	8.57	10.22	11.22	12.52	13.52
Hauptbahnhof P+R A	5.06	5.36	5.56	6.23	6.45	6.45	8.08	8.58	10.23	11.23	12.53	13.53
Heinrich-Seidel-Straße A	5.07	5.37	5.57	6.24	6.46	6.46	8.09	8.59	10.24	11.24	12.54	13.54
Lewenberg A	5.08	5.38	5.58	6.25	6.47	6.47	8.10	9.00	10.25	11.25	12.55	13.55
Kinderzentrum A	5.09	5.39	5.59	6.26	6.48	6.48	8.11	9.01	10.26	11.26	12.56	13.56
Kliniken C	5.10	5.40	6.00	6.27	6.49	6.49	8.12	9.02	10.27	11.27	12.57	13.57
Groß Medewege A	5.12	5.42	6.02	6.29	6.51	6.51	8.14	9.04	10.29	11.29	12.59	13.59
Wendenhof A	5.13	5.44	6.04	6.31	6.53	6.53	8.16	9.06	10.31	11.31	13.01	14.01
Carlshöhe A	5.14	5.45	6.05	6.32	6.54	6.54	8.17	9.07	10.32	11.32	13.02	14.02
Paulsdammer Weg B	5.15	5.46	6.06	6.33	6.55	6.55	8.18	9.08	10.33	11.33	13.03	14.03
Wickendorf A		5.47	6.07	6.34	6.56	6.56		9.09		11.34	13.04	14.04
Seehof A		5.49	6.09	6.36	6.58	6.58		9.11		11.36	13.06	14.06
Hundorf A		5.51	6.11	6.39	7.01	7.01		9.13		11.38	13.08	14.08
Hundorf, Siedlung B		|	|	|	7.02	|		|		|	|	|
Hundorf, Hundorfer Straße A		5.52	6.12	6.40	7.04	7.02		9.14		11.39	13.09	14.09
Lübstorf, Klinik A		5.54	6.14	6.42	7.06	7.04		9.16		11.41	13.11	14.11
Lübstorf, Wendeplatz B		5.56	6.16	6.44	7.08	7.06		9.18		11.43	13.13	14.13
Lübstorf, Wiligrader Straße A				|	7.09	7.07				|	|	14.14
Lübstorf, Schloss Wiligrad B				|	7.13	7.11				|	|	14.18
Lübstorf, Schule B				6.46	7:18					11.45	13.15	14:24

F = verkehrt nur während der Ferien

S = verkehrt nur während der Schulzeit

L = Lübstorf, Schule wird nur an Schultagen bedient

8 (Jugendherberge/ Bertha-Klingberg-Platz - Marienplatz -) Hauptbahnhof - Kliniken - Wickendorf - Lübstorf 8

Montag bis Freitag

Haltestellen	S	L	L	S					
Jugendherberge A	13.56			15.56					
Funkhaus A	13.57			15.57					
Am Tannenhof A	13.58			15.58					
(weitere Haltestellen wie Linie 14)	▼			▼					
Lischstraße A	14.03			16.03					
Bertha-Klingberg-Platz D	|			|					21.40
Platz der Jugend A	14.04			16.04					21.41
Schlossblick/IHK A	14.05			16.05					21.42
Marienplatz A	14.08			16.08					21.44
Hauptbahnhof C	14.10	14.52	15.52	16.10	16.52	18.03	19.13	20.26	21.46
Hauptbahnhof P+R A	14.11	14.53	15.53	16.11	16.53	18.04	19.14	20.27	21.47
Heinrich-Seidel-Straße A	14.12	14.54	15.54	16.12	16.54	18.05	19.15	20.28	21.48
Lewenberg A	14.13	14.55	15.55	16.13	16.55	18.06	19.16	20.29	21.49
Kinderzentrum A	14.14	14.56	15.56	16.14	16.56	18.07	19.17	20.30	21.50
Kliniken C	14.15	14.57	15.57	16.15	16.57	18.08	19.18	20.31	21.51
Groß Medewege A	14.17	14.59	15.59	16.17	16.59	18.10	19.20	20.33	21.53
Wendenhof A	14.19	15.01	16.01	16.19	17.01	18.12	19.22	20.34	21.54
Carlshöhe A	14.20	15.02	16.02	16.20	17.02	18.13	19.23	20.35	21.55
Paulsdammer Weg B	14.21	15.03	16.03	16.21	17.03	18.14	19.24	20.36	21.56
Wickendorf A	14.22	15.04	16.04	16.22	17.04	18.15		20.37	21.57
Seehof A	14.24	15.06	16.06	16.24	17.06	18.17		20.38	21.58
Hundorf A	14.26	15.08	16.08	16.26	17.08	18.19		20.40	22.00
Hundorf, Siedlung B	|	|	|	|	|	|		|	|
Hundorf, Hundorfer Straße A	14.27	15.09	16.09	16.27	17.09	18.20		20.41	22.01
Lübstorf, Klinik A	14.29	15.11	16.11	16.29	17.11	18.22		20.43	22.03
Lübstorf, Wendeplatz B	14.31	15.13	16.13	16.31	17.13	18.24		20.44	22.04
Lübstorf, Wiligrader Straße A	|	|	|	|	17.14				
Lübstorf, Schloss Wiligrad B	|	|	|	|	17.18				
Lübstorf, Schule B	14.33	15.15	16.15	16.33					

S = verkehrt nur während der Schulzeit

L = Lübstorf, Schule wird nur an Schultagen bedient

9 Stauffenbergstraße - Am Grünen Tal - Klein Buchholz - (Göhrener Tannen) - Stern Buchholz 9

	Montag bis Freitag										
Haltestellen											
Stauffenbergstraße C	6.26	7.11	8.26	9.26		10.26	11.12	12.12	13.12	14.27	15.27
Dreescher Markt C	6.27	7.12	8.27	9.27		10.27	11.13	12.13	13.13	14.28	15.28
Zoo C	6.28	7.13	8.28	9.28		10.28	11.14	12.14	13.14	14.29	15.29
Am Grünen Tal B	6.29	7.14	8.29	9.29		10.29	11.15	12.15	13.15	14.30	15.30
Andrej-Sacharow-Straße B	6.30	7.15	8.30	9.30		10.30	11.16	12.16	13.16	14.31	15.31
Graf-Yorck-Straße B	6.32	7.17	8.32	9.32		10.32	11.18	12.18	13.18	14.33	15.33
Klein Buchholz B	6.33	7.18	8.33	9.33		10.33	11.19	12.19	13.19	14.34	15.34
Betriebshof NVS D				9.34							
Betriebshof NVS C					9.54						
Fährweg B		7.22									
Ludwig-Bölkow-Straße B		7.23									
Göhrener Tannen B		7.25									
Ludwig-Bölkow-Straße A		7.27									
Fährweg A		7.28									
Mueßer Dickt B	6.35	7.30	8.35		9.55	10.35	11.21	12.21	13.21	14.36	15.36
Stern Buchholz A	6.37	7.32	8.37		9.57	10.37	11.23	12.23	13.23	14.38	15.38

9 Stauffenbergstraße - Am Grünen Tal - Klein Buchholz - (Göhrener Tannen) - Stern Buchholz 9

	Montag bis Freitag						
Haltestellen							
Stauffenbergstraße C	15.57	16.42	17.27	18.36		19.56	22.26
Dreescher Markt C	15.58	16.43	17.28	18.37		19.57	22.27
Zoo C	15.59	16.44	17.29	18.38		19.58	22.28
Am Grünen Tal B	16.00	16.45	17.30	18.39		19.59	22.29
Andrej-Sacharow-Straße B	16.01	16.46	17.31	18.40		20.00	22.30
Graf-Yorck-Straße B	16.03	16.48	17.33	18.42		20.02	22.32
Klein Buchholz B	16.04	16.49	17.34	18.43		20.03	22.33
Betriebshof NVS D						20.04	22.34
Betriebshof NVS C					19.05		
Fährweg B							
Ludwig-Bölkow-Straße B							
Göhrener Tannen B							
Ludwig-Bölkow-Straße A							
Fährweg A							
Mueßer Dickt B	16.06	16.51	17.36	18.45	19.06		
Stern Buchholz A	16.08	16.53	17.38	18.47	19.08		

9 (Göhrener Tannen) - Stern Buchholz - Klein Buchholz - Am Grünen Tal - Stauffenbergstraße 9

	Montag bis Freitag										
Haltestellen	Ⓖ										Ⓖ
Göhrener Tannen B				7.25							
Ludwig-Bölkow-Straße A				7.27							
Fährweg A				7.28							
Mueßer Dickt B				7.30							
Stern Buchholz A			6.39	7.35	8.37		9.58	10.43	11.28	12.28	13.28
Mueßer Dickt A			6.41	7.37	8.39		10.00	10.45	11.30	12.30	13.30
Betriebshof NVS D											
Betriebshof NVS C	5.17	5.27				9.38					
Klein Buchholz A	5.18	5.28	6.43	7.39	8.41	9.39	10.02	10.47	11.32	12.32	13.32
Graf-Yorck-Straße A	5.19	5.29	6.44	7.40	8.42	9.40	10.03	10.48	11.33	12.33	13.33
Andrej-Sacharow-Straße A	5.20	5.30	6.45	7.41	8.43	9.41	10.04	10.49	11.34	12.34	13.34
Am Grünen Tal A	5.21	5.31	6.47	7.43	8.45	9.43	10.06	10.51	11.36	12.36	13.36
Zoo D	5.22	5.32	6.49	7.45	8.47	9.45	10.08	10.53	11.38	12.38	13.38
Dreescher Markt D	5.23	5.33	6.51	7.47	8.49	9.47	10.10	10.55	11.40	12.40	13.40
Stauffenbergstraße D	5.24	5.34	6.52	7.48	8.50	9.48	10.11	10.56	11.41	12.41	13.41

Ⓖ = fährt ab Stauffenbergstraße weiter als Linie 20 nach Göhrener Tannen

9 (Göhrener Tannen) - Stern Buchholz - Klein Buchholz - Am Grünen Tal - Stauffenbergstraße 9

	Montag bis Freitag							
Haltestellen			Ⓖ					
Göhrener Tannen B								
Ludwig-Bölkow-Straße A								
Fährweg A								
Mueßer Dickt B								
Stern Buchholz A	14.43	15.43	16.13	16.55	17.43	18.48	19.10	
Mueßer Dickt A	14.45	15.45	16.15	16.57	17.45	18.50	19.12	
Betriebshof NVS D				16.58		18.51		
Betriebshof NVS C								20.54
Klein Buchholz A	14.47	15.47	16.17		17.47		19.14	20.55
Graf-Yorck-Straße A	14.48	15.48	16.18		17.48		19.15	20.56
Andrej-Sacharow-Straße A	14.49	15.49	16.19		17.49		19.16	20.57
Am Grünen Tal A	14.51	15.51	16.21		17.51		19.18	20.58
Zoo D	14.53	15.53	16.23		17.53		19.20	20.59
Dreescher Markt D	14.55	15.55	16.25		17.55		19.22	21.00
Stauffenbergstraße D	14.56	15.56	16.26		17.56		19.23	21.01

Ⓖ = fährt ab Stauffenbergstraße weiter als Linie 20 nach Göhrener Tannen

10 Buchenweg - Schloss/Theater - Marienplatz - Hauptbahnhof - Platz der Freiheit - Alter Friedhof - Bleicherufer 10

	Montag bis Freitag												
Haltestellen													
Buchenweg A	5.11	5.39	6.07	6.37	7.06	7.36	8.07	8.37	9.07	9.37	10.07	10.37	11.07
Forsthof A	5.12	5.41	6.09	6.39	7.08	7.38	8.09	8.39	9.09	9.39	10.09	10.39	11.09
Marie-Hankel-Straße A	5.13	5.42	6.10	6.40	7.09	7.39	8.10	8.40	9.10	9.40	10.10	10.40	11.10
Speicherstraße A	5.14	5.43	6.11	6.41	7.10	7.40	8.11	8.41	9.11	9.41	10.11	10.41	11.11
Hansestraße A	5.15	5.44	6.12	6.42	7.11	7.41	8.12	8.42	9.12	9.42	10.12	10.42	11.12
Güstrower Straße A	5.16	5.45	6.13	6.43	7.12	7.42	8.13	8.43	9.13	9.43	10.13	10.43	11.13
Knaudtstraße A	5.17	5.46	6.15	6.45	7.14	7.44	8.15	8.45	9.15	9.45	10.15	10.45	11.15
Hospitalstraße A	5.18	5.47	6.16	6.46	7.15	7.45	8.16	8.46	9.16	9.46	10.16	10.46	11.16
Amtstraße A	5.19	5.48	6.17	6.47	7.16	7.46	8.17	8.47	9.17	9.47	10.17	10.47	11.17
Marstall A	5.20	5.49	6.18	6.48	7.17	7.47	8.18	8.48	9.18	9.48	10.18	10.48	11.18
Schloss/Theater A	5.21	5.50	6.19	6.49	7.19	7.49	8.19	8.49	9.19	9.49	10.19	10.49	11.19
Geschwister-Scholl-Straße A	5.22	5.51	6.21	6.51	7.21	7.51	8.21	8.51	9.21	9.51	10.21	10.51	11.21
Marienplatz A (an)	5.23	5.53	6.23	6.53	7.23	7.53	8.23	8.53	9.23	9.53	10.23	10.53	11.23
Marienplatz A (ab)	5.23	5.53	6.24	6.54	7.24	7.54	8.24	8.54	9.24	9.54	10.24	10.54	11.24
Hauptbahnhof A	5.25	5.55	6.26	6.56	7.26	7.56	8.26	8.56	9.26	9.56	10.26	10.56	11.26
Hauptbahnhof P+R A	5.26	5.56	6.27	6.57	7.27	7.57	8.27	8.57	9.27	9.57	10.27	10.57	11.27
Pestalozzistraße A	5.27	5.57	6.28	6.58	7.28	7.58	8.28	8.58	9.28	9.58	10.28	10.58	11.28
Platz der Freiheit E (an)	5.29	5.59	6.30	7.00	7.30	8.00	8.30	9.00	9.30	10.00	10.30	11.00	11.30
Platz der Freiheit E (ab)	5.31	6.01	6.32	7.02	7.32	8.02	8.32	9.02	9.32	10.02	10.32	11.02	11.32
Lessingstraße A	5.33	6.03	6.35	7.05	7.35	8.05	8.35	9.05	9.35	10.05	10.35	11.05	11.35
Johannes-Brahms-Straße A	5.34	6.04	6.36	7.06	7.36	8.06	8.36	9.06	9.36	10.06	10.36	11.06	11.36
Werner-Seelenbinder-Straße A	5.35	6.05	6.37	7.07	7.38	8.08	8.37	9.07	9.37	10.07	10.37	11.07	11.37
Alter Friedhof A	5.37	6.07	6.39	7.09	7.40	8.10	8.39	9.09	9.39	10.09	10.39	11.09	11.39
Am Dwang/Brunnenstraße A	5.39	6.09	6.41	7.11	7.42	8.12	8.41	9.11	9.41	10.11	10.41	11.11	11.41
Bleicherufer B	5.40	6.10	6.42	7.12	7.43	8.13	8.42	9.12	9.42	10.12	10.42	11.12	11.42

10 Buchenweg - Schloss/Theater - Marienplatz - Hauptbahnhof - Platz der Freiheit - Alter Friedhof - Bleicherufer 10

	Montag bis Freitag												
Haltestellen													
Buchenweg A	11.37	12.07	12.37	13.07	13.37	14.06	14.36	15.06	15.36	16.06	16.36	17.07	17.37
Forsthof A	11.39	12.09	12.39	13.09	13.39	14.08	14.38	15.08	15.38	16.08	16.38	17.09	17.39
Marie-Hankel-Straße A	11.40	12.10	12.40	13.10	13.40	14.09	14.39	15.09	15.39	16.09	16.39	17.10	17.40
Speicherstraße A	11.41	12.11	12.41	13.11	13.41	14.10	14.40	15.10	15.40	16.10	16.40	17.11	17.41
Hansestraße A	11.42	12.12	12.42	13.12	13.42	14.11	14.41	15.11	15.41	16.11	16.41	17.12	17.42
Güstrower Straße A	11.43	12.13	12.43	13.13	13.43	14.12	14.42	15.12	15.42	16.12	16.42	17.13	17.43
Knaudtstraße A	11.45	12.15	12.45	13.15	13.45	14.14	14.44	15.14	15.44	16.14	16.44	17.15	17.45
Hospitalstraße A	11.46	12.16	12.46	13.16	13.46	14.15	14.45	15.15	15.45	16.15	16.45	17.16	17.46
Amtstraße A	11.47	12.17	12.47	13.17	13.47	14.16	14.46	15.16	15.46	16.16	16.46	17.17	17.47
Marstall A	11.48	12.18	12.48	13.18	13.48	14.17	14.47	15.17	15.47	16.17	16.47	17.18	17.48
Schloss/Theater A	11.49	12.19	12.49	13.19	13.49	14.19	14.49	15.19	15.49	16.19	16.49	17.19	17.49
Geschwister-Scholl-Straße A	11.51	12.21	12.51	13.21	13.51	14.21	14.51	15.21	15.51	16.21	16.51	17.21	17.51
Marienplatz A (an)	11.53	12.23	12.53	13.23	13.53	14.23	14.53	15.23	15.53	16.23	16.53	17.23	17.53
Marienplatz A (ab)	11.54	12.24	12.54	13.24	13.54	14.24	14.54	15.24	15.54	16.24	16.54	17.24	17.54
Hauptbahnhof A	11.56	12.26	12.56	13.26	13.56	14.26	14.56	15.26	15.56	16.26	16.56	17.26	17.56
Hauptbahnhof P+R A	11.57	12.27	12.57	13.27	13.57	14.27	14.57	15.27	15.57	16.27	16.57	17.27	17.57
Pestalozzistraße A	11.58	12.28	12.58	13.28	13.58	14.28	14.58	15.28	15.58	16.28	16.58	17.28	17.58
Platz der Freiheit E (an)	12.00	12.30	13.00	13.30	14.00	14.30	15.00	15.30	16.00	16.30	17.00	17.30	18.00
Platz der Freiheit E (ab)	12.02	12.32	13.02	13.32	14.02	14.32	15.02	15.32	16.02	16.32	17.02	17.32	18.02
Lessingstraße A	12.05	12.35	13.05	13.35	14.05	14.35	15.05	15.35	16.05	16.35	17.05	17.35	18.05
Johannes-Brahms-Straße A	12.06	12.36	13.06	13.36	14.06	14.36	15.06	15.36	16.06	16.36	17.06	17.36	18.06
Werner-Seelenbinder-Straße A	12.07	12.37	13.07	13.37	14.07	14.38	15.08	15.38	16.08	16.38	17.08	17.37	18.07
Alter Friedhof A	12.09	12.39	13.09	13.39	14.09	14.40	15.10	15.40	16.10	16.40	17.10	17.39	18.09
Am Dwang/Brunnenstraße A	12.11	12.41	13.11	13.41	14.11	14.42	15.12	15.42	16.12	16.42	17.12	17.41	18.11
Bleicherufer B	12.12	12.42	13.12	13.42	14.12	14.43	15.13	15.43	16.13	16.43	17.13	17.42	18.12

10 Buchenweg - Schloss/Theater - Marienplatz - Hauptbahnhof - Platz der Freiheit - Alter Friedhof - Bleicherufer 10

	Montag bis Freitag										
Haltestellen											
Buchenweg A	18.07	18.37	19.07	19.40	20.01	20.21	21.01	21.41	22.21	23.01	23.41
Forsthof A	18.09	18.39	19.09	19.42	20.02	20.22	21.02	21.42	22.22	23.02	23.42
Marie-Hankel-Straße A	18.10	18.40	19.10	19.43	20.03	20.23	21.03	21.43	22.23	23.03	23.43
Speicherstraße A	18.11	18.41	19.11	19.44	20.04	20.24	21.04	21.44	22.24	23.04	23.44
Hansestraße A	18.12	18.42	19.12	19.45	20.05	20.25	21.05	21.45	22.25	23.05	23.45
Güstrower Straße A	18.13	18.43	19.13	19.46	20.06	20.26	21.06	21.46	22.26	23.06	23.46
Knaudtstraße A	18.15	18.45	19.15	19.47	20.07	20.27	21.07	21.47	22.27	23.07	23.47
Hospitalstraße A	18.16	18.46	19.16	19.48	20.08	20.28	21.08	21.48	22.28	23.08	23.48
Amtstraße A	18.17	18.47	19.17	19.49	20.09	20.29	21.09	21.49	22.29	23.09	23.49
Marstall A	18.18	18.48	19.18	19.50	20.10	20.30	21.10	21.50	22.30	23.10	23.50
Schloss/Theater A	18.19	18.49	19.19	19.51	20.11	20.31	21.11	21.51	22.31	23.11	23.51
Geschwister-Scholl-Straße A	18.21	18.51	19.21	19.52	20.12	20.32	21.12	21.52	22.32	23.12	23.52
Marienplatz A (an)	18.23	18.53	19.23	19.54	20.13	20.33	21.13	21.53	22.33	23.13	23.53
Marienplatz A (ab)	18.24	18.54	19.24	19.54	20.15	20.35	21.15	21.55	22.35	23.15	23.55
Hauptbahnhof A	18.26	18.56	19.26	19.56	20.16	20.36	21.16	21.56	22.36	23.16	23.56
Hauptbahnhof P+R A	18.27	18.57	19.27	19.57	20.17	20.37	21.17	21.57	22.37	23.17	
Pestalozzistraße A	18.28	18.58	19.28	19.58	20.18	20.38	21.18	21.58	22.38	23.18	
Platz der Freiheit E (an)	18.30	19.00	19.30	20.00	20.20	20.40	21.20	22.00	22.40	23.20	
Platz der Freiheit E (ab)	18.32	19.02	19.32	20.02	20.22	20.42	21.22	22.02	22.42	23.22	
Lessingstraße A	18.35	19.05	19.35	20.04	20.24	20.44	21.24	22.04	22.44	23.24	
Johannes-Brahms-Straße A	18.36	19.06	19.36	20.05	20.25	20.45	21.25	22.05	22.45	23.25	
Werner-Seelenbinder-Straße A	18.37	19.07	19.37	20.06	20.26	20.46	21.26	22.06	22.46	23.26	
Alter Friedhof A	18.39	19.09	19.39	20.08	20.28	20.48	21.28	22.08	22.48	23.28	
Am Dwang/Brunnenstraße A	18.41	19.11	19.41	20.10		20.50	21.30	22.10	22.50		
Bleicherufer B	18.42	19.12	19.42	20.11		20.51	21.31	22.11	22.51		

10 Bleicherufer - Alter Friedhof - Platz der Freiheit - Hauptbahnhof - Marienplatz - Schloss/Theater - Buchenweg 10

Montag bis Freitag

Haltestellen													
Bleicherufer B		5.00	5.20	5.50	6.19	6.48	7.18	7.49	8.19	8.49	9.19	9.49	10.19
Schäferstraße B		5.01	5.21	5.51	6.20	6.49	7.19	7.50	8.20	8.50	9.20	9.50	10.20
Alter Friedhof B		5.03	5.23	5.53	6.22	6.51	7.21	7.52	8.22	8.52	9.22	9.52	10.22
Werner-Seelenbinder-Straße B		5.05	5.25	5.55	6.24	6.53	7.23	7.54	8.24	8.54	9.24	9.54	10.24
Johannes-Brahms-Straße B		5.06	5.26	5.56	6.25	6.54	7.24	7.55	8.25	8.55	9.25	9.55	10.25
Lessingstraße B		5.07	5.27	5.57	6.26	6.56	7.26	7.56	8.26	8.56	9.26	9.56	10.26
Platz der Freiheit F (an)		5.09	5.29	5.59	6.30	7.00	7.30	8.00	8.30	9.00	9.30	10.00	10.30
Platz der Freiheit F (ab)		5.11	5.31	6.01	6.32	7.02	7.32	8.02	8.32	9.02	9.32	10.02	10.32
Pestalozzistraße B		5.12	5.32	6.02	6.33	7.03	7.33	8.03	8.33	9.03	9.33	10.03	10.33
Hauptbahnhof P+R B		5.13	5.33	6.03	6.35	7.05	7.35	8.05	8.35	9.05	9.35	10.05	10.35
Hauptbahnhof B	4.54	5.14	5.34	6.04	6.36	7.06	7.36	8.06	8.36	9.06	9.36	10.06	10.36
Marienplatz C (an)	4.56	5.16	5.36	6.06	6.38	7.08	7.38	8.08	8.38	9.08	9.38	10.08	10.38
Marienplatz C (ab)	4.56	5.16	5.36	6.06	6.39	7.09	7.39	8.09	8.39	9.09	9.39	10.09	10.39
Geschwister-Scholl-Straße B	4.57	5.17	5.37	6.07	6.40	7.10	7.40	8.10	8.40	9.10	9.40	10.10	10.40
Schloss/Theater B	4.58	5.18	5.39	6.09	6.42	7.12	7.42	8.12	8.42	9.12	9.42	10.12	10.42
Marstall B	4.59	5.19	5.40	6.10	6.43	7.14	7.44	8.13	8.43	9.13	9.43	10.13	10.43
Amtstraße B	5.00	5.20	5.41	6.11	6.44	7.15	7.45	8.14	8.44	9.14	9.44	10.14	10.44
Hospitalstraße B	5.01	5.21	5.42	6.12	6.45	7.16	7.46	8.15	8.45	9.15	9.45	10.15	10.45
Knaudtstraße B	5.02	5.22	5.43	6.13	6.46	7.17	7.47	8.16	8.46	9.16	9.46	10.16	10.46
Güstrower Straße B	5.03	5.23	5.44	6.14	6.47	7.18	7.48	8.17	8.47	9.17	9.47	10.17	10.47
Hansestraße B	5.04	5.24	5.45	6.15	6.48	7.19	7.49	8.18	8.48	9.18	9.48	10.18	10.48
Speicherstraße B	5.05	5.25	5.46	6.16	6.49	7.20	7.50	8.19	8.49	9.19	9.49	10.19	10.49
Marie-Hankel-Straße B	5.06	5.26	5.47	6.17	6.50	7.21	7.51	8.20	8.50	9.20	9.50	10.20	10.50
Forsthof B	5.07	5.27	5.48	6.18	6.51	7.22	7.52	8.21	8.51	9.21	9.51	10.21	10.51
Buchenweg A	5.09	5.29	5.50	6.20	6.53	7.24	7.54	8.23	8.53	9.23	9.53	10.23	10.53

10 Bleicherufer - Alter Friedhof - Platz der Freiheit - Hauptbahnhof - Marienplatz - Schloss/Theater - Buchenweg 10

	Montag bis Freitag												
Haltestellen													
Bleicherufer B	10.49	11.19	11.49	12.19	12.49	13.19	13.48	14.18	14.48	15.18	15.48	16.18	16.49
Schäferstraße B	10.50	11.20	11.50	12.20	12.50	13.20	13.49	14.19	14.49	15.19	15.49	16.19	16.50
Alter Friedhof B	10.52	11.22	11.52	12.22	12.52	13.22	13.51	14.21	14.51	15.21	15.51	16.21	16.52
Werner-Seelenbinder-Straße B	10.54	11.24	11.54	12.24	12.54	13.24	13.53	14.23	14.53	15.23	15.53	16.23	16.54
Johannes-Brahms-Straße B	10.55	11.25	11.55	12.25	12.55	13.25	13.54	14.24	14.54	15.24	15.54	16.24	16.55
Lessingstraße B	10.56	11.26	11.56	12.26	12.56	13.26	13.56	14.26	14.56	15.26	15.56	16.26	16.56
Platz der Freiheit F (an)	11.00	11.30	12.00	12.30	13.00	13.30	14.00	14.30	15.00	15.30	16.00	16.30	17.00
Platz der Freiheit F (ab)	11.02	11.32	12.02	12.32	13.02	13.32	14.02	14.32	15.02	15.32	16.02	16.32	17.02
Pestalozzistraße B	11.03	11.33	12.03	12.33	13.03	13.33	14.03	14.33	15.03	15.33	16.03	16.33	17.03
Hauptbahnhof P+R B	11.05	11.35	12.05	12.35	13.05	13.35	14.05	14.35	15.05	15.35	16.05	16.35	17.05
Hauptbahnhof B	11.06	11.36	12.06	12.36	13.06	13.36	14.06	14.36	15.06	15.36	16.06	16.36	17.06
Marienplatz C (an)	11.08	11.38	12.08	12.38	13.08	13.38	14.08	14.38	15.08	15.38	16.08	16.38	17.08
Marienplatz C (ab)	11.09	11.39	12.09	12.39	13.09	13.39	14.09	14.39	15.09	15.39	16.09	16.39	17.09
Geschwister-Scholl-Straße B	11.10	11.40	12.10	12.40	13.10	13.40	14.10	14.40	15.10	15.40	16.10	16.40	17.10
Schloss/Theater B	11.12	11.42	12.12	12.42	13.12	13.42	14.12	14.42	15.12	15.42	16.12	16.42	17.12
Marstall B	11.13	11.43	12.13	12.43	13.13	13.43	14.14	14.44	15.14	15.44	16.14	16.44	17.13
Amtstraße B	11.14	11.44	12.14	12.44	13.14	13.44	14.15	14.45	15.15	15.45	16.15	16.45	17.14
Hospitalstraße B	11.15	11.45	12.15	12.45	13.15	13.45	14.16	14.46	15.16	15.46	16.16	16.46	17.15
Knaudtstraße B	11.16	11.46	12.16	12.46	13.16	13.46	14.17	14.47	15.17	15.47	16.17	16.47	17.16
Güstrower Straße B	11.17	11.47	12.17	12.47	13.17	13.47	14.18	14.48	15.18	15.48	16.18	16.48	17.17
Hansestraße B	11.18	11.48	12.18	12.48	13.18	13.48	14.19	14.49	15.19	15.49	16.19	16.49	17.18
Speicherstraße B	11.19	11.49	12.19	12.49	13.19	13.49	14.20	14.50	15.20	15.50	16.20	16.50	17.19
Marie-Hankel-Straße B	11.20	11.50	12.20	12.50	13.20	13.50	14.21	14.51	15.21	15.51	16.21	16.51	17.20
Forsthof B	11.21	11.51	12.21	12.51	13.21	13.51	14.22	14.52	15.22	15.52	16.22	16.52	17.21
Buchenweg A	11.23	11.53	12.23	12.53	13.23	13.53	14.24	14.54	15.24	15.54	16.24	16.54	17.23

10 Bleicherufer - Alter Friedhof - Platz der Freiheit - Hauptbahnhof - Marienplatz - Schloss/Theater - Buchenweg 10

	Montag bis Freitag										
Haltestellen											
Bleicherufer B	17.19	17.49	18.19	18.49	19.19	19.51	20.31	21.11	21.51	22.31	23.11
Schäferstraße B	17.20	17.50	18.20	18.50	19.20	19.52	20.32	21.12	21.52	22.32	23.12
Alter Friedhof B	17.22	17.52	18.22	18.52	19.22	19.54	20.34	21.14	21.54	22.34	23.14
Werner-Seelenbinder-Straße B	17.24	17.54	18.24	18.54	19.24	19.56	20.36	21.16	21.56	22.36	23.16
Johannes-Brahms-Straße B	17.25	17.55	18.25	18.55	19.25	19.57	20.37	21.17	21.57	22.37	23.17
Lessingstraße B	17.26	17.56	18.26	18.56	19.26	19.58	20.38	21.18	21.58	22.38	23.18
Platz der Freiheit F (an)	17.30	18.00	18.30	19.00	19.30	20.00	20.40	21.20	22.00	22.40	23.20
Platz der Freiheit F (ab)	17.32	18.02	18.32	19.02	19.32	20.02	20.42	21.22	22.02	22.42	23.22
Pestalozzistraße B	17.33	18.03	18.33	19.03	19.33	20.03	20.43	21.23	22.03	22.43	23.23
Hauptbahnhof P+R B	17.35	18.05	18.35	19.05	19.35	20.04	20.44	21.24	22.04	22.44	23.24
Hauptbahnhof B	17.36	18.06	18.36	19.06	19.36	20.05	20.45	21.25	22.05	22.45	23.25
Marienplatz C (an)	17.38	18.08	18.38	19.08	19.38	20.07	20.47	21.27	22.07	22.47	23.27
Marienplatz C (ab)	17.39	18.09	18.39	19.09	19.39	20.07	20.47	21.27	22.07	22.47	23.27
Geschwister-Scholl-Straße B	17.40	18.10	18.40	19.10	19.40	20.08	20.48	21.28	22.08	22.48	23.28
Schloss/Theater B	17.42	18.12	18.42	19.12	19.42	20.09	20.49	21.29	22.09	22.49	23.29
Marstall B	17.43	18.13	18.43	19.13	19.43	20.10	20.50	21.30	22.10	22.50	23.30
Amtstraße B	17.44	18.14	18.44	19.14	19.44	20.11	20.51	21.31	22.11	22.51	23.31
Hospitalstraße B	17.45	18.15	18.45	19.15	19.45	20.12	20.52	21.32	22.12	22.52	23.32
Knaudtstraße B	17.46	18.16	18.46	19.16	19.46	20.13	20.53	21.33	22.13	22.53	23.33
Güstrower Straße B	17.47	18.17	18.47	19.17	19.47	20.14	20.54	21.34	22.14	22.54	23.34
Hansestraße B	17.48	18.18	18.48	19.18	19.48	20.15	20.55	21.35	22.15	22.55	23.35
Speicherstraße B	17.49	18.19	18.49	19.19	19.49	20.16	20.56	21.36	22.16	22.56	23.36
Marie-Hankel-Straße B	17.50	18.20	18.50	19.20	19.50	20.17	20.57	21.37	22.17	22.57	23.37
Forsthof B	17.51	18.21	18.51	19.21	19.51	20.18	20.58	21.38	22.18	22.58	23.38
Buchenweg A	17.53	18.23	18.53	19.23	19.53	20.20	21.00	21.40	22.20	23.00	23.40

11 (Kliniken) - Walther-Rathenau-Straße - Schelfmarkt - Hauptbahnhof - Platz der Freiheit - Alter Friedhof - (Bleicherufer) 11

Montag bis Freitag

Haltestellen																
Kliniken B			5.51	6.21	6.50	7.20	7.51									
Kinderzentrum B			5.52	6.22	6.51	7.21	7.52									
Hafenstraße A			5.55	6.25	6.54	7.24	7.55									
Speicherstraße A			5.56	6.26	6.55	7.25	7.56									
Hansestraße A			5.57	6.27	6.56	7.26	7.57									
Güstrower Straße A			5.58	6.28	6.57	7.27	7.58									
Walther-Rathenau-Straße A	4.57	5.37	6.00	6.30	7.00	7.30	8.00	8.30	9.00	9.30	10.00	10.30	11.00	11.30	12.00	12.30
Robert-Koch-Straße A	4.58	5.38	6.01	6.31	7.01	7.31	8.01	8.31	9.01	9.31	10.01	10.31	11.01	11.31	12.01	12.31
Bergstraße A	5.00	5.40	6.04	6.34	7.04	7.34	8.04	8.34	9.04	9.34	10.04	10.34	11.04	11.34	12.04	12.34
Landreiterstraße A	5.01	5.41	6.05	6.35	7.05	7.35	8.05	8.35	9.05	9.35	10.05	10.35	11.05	11.35	12.05	12.35
Schelfmarkt A	5.02	5.42	6.06	6.36	7.06	7.36	8.06	8.36	9.06	9.36	10.06	10.36	11.06	11.36	12.06	12.36
Friedrichstraße A	5.03	5.43	6.08	6.38	7.08	7.38	8.08	8.38	9.08	9.38	10.08	10.38	11.08	11.38	12.08	12.38
Hauptbahnhof A	5.05	5.45	6.11	6.41	7.11	7.41	8.11	8.41	9.11	9.41	10.11	10.41	11.11	11.41	12.11	12.41
Hauptbahnhof P+R A	5.06	5.46	6.12	6.42	7.12	7.42	8.12	8.42	9.12	9.42	10.12	10.42	11.12	11.42	12.12	12.42
Pestalozzistraße A	5.07	5.47	6.13	6.43	7.13	7.43	8.13	8.43	9.13	9.43	10.13	10.43	11.13	11.43	12.13	12.43
Platz der Freiheit E (an)	5.09	5.49	6.15	6.45	7.15	7.45	8.15	8.45	9.15	9.45	10.15	10.45	11.15	11.45	12.15	12.45
Platz der Freiheit E (ab)	5.11	5.51	6.17	6.47	7.17	7.47	8.17	8.47	9.17	9.47	10.17	10.47	11.17	11.47	12.17	12.47
Lessingstraße A	5.13	5.53	6.20	6.50	7.20	7.50	8.20	8.50	9.20	9.50	10.20	10.50	11.20	11.50	12.20	12.50
Johannes-Brahms-Straße A	5.14	5.54	6.21	6.51	7.21	7.51	8.21	8.51	9.21	9.51	10.21	10.51	11.21	11.51	12.21	12.51
Werner-Seelenbinder-Straße A	5.15	5.55	6.22	6.52	7.23	7.53	8.22	8.52	9.22	9.52	10.22	10.52	11.22	11.52	12.22	12.52
Alter Friedhof A	5.17	5.57	6.24	6.54	7.25	7.55	8.24	8.54	9.24	9.54	10.24	10.54	11.24	11.54	12.24	12.54
Am Dwang/Brunnenstraße A	5.19															
Bleicherufer B	5.20															

11 (Kliniken) - Walther-Rathenau-Straße - Schelfmarkt - Hauptbahnhof - Platz der Freiheit - Alter Friedhof - (Bleicherufer) 11

Montag bis Freitag

Haltestellen															
Kliniken B		13.21	13.51	14.20	14.50	15.20	15.50	16.20	16.51						
Kinderzentrum B		13.22	13.52	14.21	14.51	15.21	15.51	16.21	16.52						
Hafenstraße A		13.25	13.55	14.24	14.54	15.24	15.54	16.24	16.55						
Speicherstraße A		13.26	13.56	14.25	14.55	15.25	15.55	16.25	16.56						
Hansestraße A		13.27	13.57	14.26	14.56	15.26	15.56	16.26	16.57						
Güstrower Straße A		13.28	13.58	14.27	14.57	15.27	15.57	16.27	16.58						
Walther-Rathenau-Straße A	13.00	13.30	14.00	14.30	15.00	15.30	16.00	16.30	17.00	17.30	18.00	18.30	19.00	19.30	19.57
Robert-Koch-Straße A	13.01	13.31	14.01	14.31	15.01	15.31	16.01	16.31	17.01	17.31	18.01	18.31	19.01	19.31	19.58
Bergstraße A	13.04	13.34	14.04	14.34	15.04	15.34	16.04	16.34	17.04	17.34	18.04	18.34	19.04	19.34	20.00
Landreiterstraße A	13.05	13.35	14.05	14.35	15.05	15.35	16.05	16.35	17.05	17.35	18.05	18.35	19.05	19.35	20.01
Schelfmarkt A	13.06	13.36	14.06	14.36	15.06	15.36	16.06	16.36	17.06	17.36	18.06	18.36	19.06	19.36	20.02
Friedrichstraße A	13.08	13.38	14.08	14.38	15.08	15.38	16.08	16.38	17.08	17.38	18.08	18.38	19.08	19.38	20.03
Hauptbahnhof A	13.11	13.41	14.11	14.41	15.11	15.41	16.11	16.41	17.11	17.41	18.11	18.41	19.11	19.41	20.05
Hauptbahnhof P+R A	13.12	13.42	14.12	14.42	15.12	15.42	16.12	16.42	17.12	17.42	18.12	18.42	19.12	19.42	20.06
Pestalozzistraße A	13.13	13.43	14.13	14.43	15.13	15.43	16.13	16.43	17.13	17.43	18.13	18.43	19.13	19.43	20.07
Platz der Freiheit E (an)	13.15	13.45	14.15	14.45	15.15	15.45	16.15	16.45	17.15	17.45	18.15	18.45	19.15	19.45	20.09
Platz der Freiheit E (ab)	13.17	13.47	14.17	14.47	15.17	15.47	16.17	16.47	17.17	17.47	18.17	18.47	19.17	19.47	20.11
Lessingstraße A	13.20	13.50	14.20	14.50	15.20	15.50	16.20	16.50	17.20	17.50	18.20	18.50	19.20	19.50	20.13
Johannes-Brahms-Straße A	13.21	13.51	14.21	14.51	15.21	15.51	16.21	16.51	17.21	17.51	18.21	18.51	19.21	19.51	20.14
Werner-Seelenbinder-Straße A	13.22	13.52	14.22	14.53	15.23	15.53	16.23	16.53	17.22	17.52	18.22	18.52	19.22	19.52	20.15
Alter Friedhof A	13.24	13.54	14.24	14.55	15.25	15.55	16.25	16.55	17.24	17.54	18.24	18.54	19.24	19.54	20.17
Am Dwang/Brunnenstraße A															
Bleicherufer B															

11 (Bleicherufer) - Alter Friedhof - Platz der Freiheit - Hauptbahnhof - Schelfmarkt - Walther-Rathenau-Straße - (Kliniken) 11

Montag bis Freitag

Haltestellen						®	®	®	®	®	®	®	®	®	®	
Bleicherufer B																
Schäferstraße B																
Alter Friedhof B		5.43	6.07	6.37	7.06	7.37	8.07	8.37	9.07	9.37	10.07	10.37	11.07	11.37	12.07	12.37
Werner-Seelenbinder-Straße B		5.45	6.09	6.39	7.08	7.39	8.09	8.39	9.09	9.39	10.09	10.39	11.09	11.39	12.09	12.39
Johannes-Brahms-Straße B		5.46	6.10	6.40	7.09	7.40	8.10	8.40	9.10	9.40	10.10	10.40	11.10	11.40	12.10	12.40
Lessingstraße B		5.47	6.11	6.41	7.11	7.41	8.11	8.41	9.11	9.41	10.11	10.41	11.11	11.41	12.11	12.41
Platz der Freiheit F (an)		5.49	6.15	6.45	7.15	7.45	8.15	8.45	9.15	9.45	10.15	10.45	11.15	11.45	12.15	12.45
Platz der Freiheit F (ab)		5.51	6.17	6.47	7.17	7.47	8.17	8.47	9.17	9.47	10.17	10.47	11.17	11.47	12.17	12.47
Pestalozzistraße B		5.52	6.18	6.48	7.18	7.48	8.18	8.48	9.18	9.48	10.18	10.48	11.18	11.48	12.18	12.48
Hauptbahnhof P+R B		5.53	6.20	6.50	7.20	7.50	8.20	8.50	9.20	9.50	10.20	10.50	11.20	11.50	12.20	12.50
Hauptbahnhof B	5.24	5.54	6.21	6.51	7.21	7.51	8.21	8.51	9.21	9.51	10.21	10.51	11.21	11.51	12.21	12.51
Friedrichstraße B	5.26	5.56	6.23	6.53	7.23	7.53	8.23	8.53	9.23	9.53	10.23	10.53	11.23	11.53	12.23	12.53
Schelfmarkt B	5.27	5.57	6.25	6.55	7.25	7.55	8.25	8.55	9.25	9.55	10.25	10.55	11.25	11.55	12.25	12.55
Landreiterstraße B	5.28	5.58	6.26	6.56	7.26	7.56	8.26	8.56	9.26	9.56	10.26	10.56	11.26	11.56	12.26	12.56
Bergstraße B	5.29	5.59	6.27	6.57	7.27	7.57	8.27	8.57	9.27	9.57	10.27	10.57	11.27	11.57	12.27	12.57
Walther-Rathenau-Straße A	5.31	6.01	6.29	6.59	7.30	7.59	8.30	9.00	9.30	10.00	10.30	11.00	11.30	12.00	12.30	12.59
Robert-Koch-Straße A	5.32	6.02	6.30	7.00	7.31	8.00	8.31	9.01	9.31	10.01	10.31	11.01	11.31	12.01	12.31	13.00
Güstrower Straße B	5.34	6.04	6.32	7.02	7.33											13.02
Hansestraße B	5.35	6.05	6.33	7.03	7.34											13.03
Speicherstraße B	5.36	6.06	6.34	7.04	7.35											13.04
Hafenstraße B	5.37	6.07	6.35	7.05	7.36											13.05
Kinderzentrum A	5.39	6.09	6.38	7.08	7.39											13.08
Kliniken A	5.40	6.10	6.39	7.09	7.40											13.09

® = Zielbeschilderung: Walther-Rathenau-Straße

11 (Bleicherufer) - Alter Friedhof - Platz der Freiheit - Hauptbahnhof - Schelfmarkt - Walther-Rathenau-Straße - (Kliniken) 11

Montag bis Freitag

Haltestellen								®	®	®	®	®	®	®
Bleicherufer B														
Schäferstraße B														
Alter Friedhof B	13.07	13.37	14.06	14.36	15.06	15.36	16.06	16.36	17.07	17.37	18.07	18.37	19.07	19.37
Werner-Seelenbinder-Straße B	13.09	13.39	14.08	14.38	15.08	15.38	16.08	16.38	17.09	17.39	18.09	18.39	19.09	19.39
Johannes-Brahms-Straße B	13.10	13.40	14.09	14.39	15.09	15.39	16.09	16.39	17.10	17.40	18.10	18.40	19.10	19.40
Lessingstraße B	13.11	13.41	14.11	14.41	15.11	15.41	16.11	16.41	17.11	17.41	18.11	18.41	19.11	19.41
Platz der Freiheit F (an)	13.15	13.45	14.15	14.45	15.15	15.45	16.15	16.45	17.15	17.45	18.15	18.45	19.15	19.45
Platz der Freiheit F (ab)	13.17	13.47	14.17	14.47	15.17	15.47	16.17	16.47	17.17	17.47	18.17	18.47	19.17	19.45
Pestalozzistraße B	13.18	13.48	14.18	14.48	15.18	15.48	16.18	16.48	17.18	17.48	18.18	18.48	19.18	19.46
Hauptbahnhof P+R B	13.20	13.50	14.20	14.50	15.20	15.50	16.20	16.50	17.20	17.50	18.20	18.50	19.20	19.48
Hauptbahnhof B	13.21	13.51	14.21	14.51	15.21	15.51	16.21	16.51	17.21	17.51	18.21	18.51	19.21	19.49
Friedrichstraße B	13.23	13.53	14.23	14.53	15.23	15.53	16.23	16.53	17.23	17.53	18.23	18.53	19.23	19.51
Schelfmarkt B	13.25	13.55	14.25	14.55	15.25	15.55	16.25	16.55	17.25	17.55	18.25	18.55	19.25	19.53
Landreiterstraße B	13.26	13.56	14.26	14.56	15.26	15.56	16.26	16.56	17.26	17.56	18.26	18.56	19.26	19.54
Bergstraße B	13.27	13.57	14.27	14.57	15.27	15.57	16.27	16.57	17.27	17.57	18.27	18.57	19.27	19.55
Walther-Rathenau-Straße A	13.29	13.59	14.30	15.00	15.30	16.00	16.30	17.00	17.30	18.00	18.30	19.00	19.30	19.57
Robert-Koch-Straße A	13.30	14.00	14.31	15.01	15.31	16.01	16.31	17.01	17.31	18.01	18.31	19.01	19.31	19.58
Güstrower Straße B	13.32	14.02	14.33	15.03	15.33	16.03	16.33							
Hansestraße B	13.33	14.03	14.34	15.04	15.34	16.04	16.34							
Speicherstraße B	13.34	14.04	14.35	15.05	15.35	16.05	16.35							
Hafenstraße B	13.35	14.05	14.36	15.06	15.36	16.06	16.36							
Kinderzentrum A	13.38	14.08	14.39	15.09	15.39	16.09	16.39							
Kliniken A	13.39	14.09	14.40	15.10	15.40	16.10	16.40							

® = Zielbeschilderung: Walther-Rathenau-Straße

12 Hauptbahnhof P+R - Marienplatz - Alter Friedhof - Wachtelweg - Sacktannen - Wittenförden 12

Montag bis Freitag

Haltestellen			F	S									
Hauptbahnhof P+R B	5.15	5.52	6.16	6.16	6.46	7.16	7.46	8.16	9.16	10.16	11.16	12.16	13.01
Hauptbahnhof B	5.16	5.53	6.17	6.17	6.47	7.17	7.47	8.17	9.17	10.17	11.17	12.17	13.02
Marienplatz C (an)	5.18	5.55	6.19	6.19	6.49	7.19	7.49	8.19	9.19	10.19	11.19	12.19	13.04
Marienplatz C (ab)	5.18	5.55	6.20	6.20	6.50	7.20	7.50	8.20	9.20	10.20	11.20	12.20	13.05
Schlossblick/IHK B	5.19	5.56	6.21	6.21	6.51	7.21	7.51	8.21	9.21	10.21	11.21	12.21	13.06
Platz der Jugend B	5.21	5.58	6.23	6.23	6.53	7.23	7.53	8.23	9.23	10.23	11.23	12.23	13.08
Am Dwang B	5.23	6.00	6.25	6.25	6.55	7.25	7.55	8.25	9.25	10.25	11.25	12.25	13.10
Alter Friedhof B	5.25	6.02	6.27	6.27	6.57	7.27	7.57	8.27	9.27	10.27	11.27	12.27	13.12
Lambrechtsgrund A	5.27	6.03	6.29	6.29	6.59	7.29	7.59	8.29	9.29	10.29	11.29	12.29	13.14
Kongresshalle A	5.28	6.04	6.30	6.30	7.00	7.30	8.00	8.30	9.30	10.30	11.30	12.30	13.15
Am Treppenberg A	5.29	6.05	6.32	6.32	7.02	7.32	8.02	8.32	9.32	10.32	11.32	12.32	13.17
Dohlenweg A	5.30	6.07	6.33	6.33	7.03	7.33	8.03	8.33	9.33	10.33	11.33	12.33	13.18
Wachtelweg A	5.31	6.08	6.34	6.34	7.04	7.34	8.04	8.34	9.34	10.34	11.34	12.34	13.19
An den Wadehängen A	5.32	6.09	6.35	6.35	7.05	7.35	8.05	8.35	9.35	10.35	11.35	12.35	13.20
Am Neumühler See A	5.33	6.10	6.37	6.37	7.07	7.37	8.07	8.37	9.37	10.37	11.37		13.22
Sacktannen Süd A	5.36	6.13	6.40	6.40	7.10	7.40	8.10	8.40	9.40	10.40	11.40		13.25
Sacktannen Mitte A	5.37	6.14	6.41	6.41	7.11	7.41	8.11	8.41	9.41	10.41	11.41		13.26
Sacktannen Mitte B	5.38	6.15	6.42	6.42	7.12	7.42	8.12	8.42	9.42	10.42	11.42		13.27
Siemensplatz A	5.41	6.18	6.45	6.45	7.15	7.45	8.15	8.45	9.45	10.45	11.45		13.30
Wittenförden, Nordring A	5.42	6.19	6.46	6.46	7.16	7.46	8.16	8.46	9.46	10.46	11.46		13.31
Wittenförden, Hasengrund A	5.44	6.21	6.48	6.48	7.18	7.48	8.18	8.48	9.48	10.48	11.48		13.33
Wittenförden, Ahornallee B	5.45	6.22	6.49	6.49	7.19	7.49	8.19	8.49	9.49	10.49	11.49		13.34
Wittenförden, Hasengrund B	5.47	6.24	6.51	6.51	7.21	7.51	8.21	8.51	9.51	10.51	11.51		13.36
Wittenförden B	5.48	6.26	6.53	6.53	7.23	7.53	8.23	8.53	9.53	10.53	11.53		13.38
Wittenförden, Gaststätte B	5.49	6.27	6.54	6.54	7.24	7.54	8.24	8.54	9.54	10.54	11.54		13.39
Wittenförden, Dorfeingang B	5.50	6.28	6.55	6.56	7.25	7.55	8.25	8.55	9.55	10.55	11.55		13.40

F = verkehrt nur während der Ferien

S = verkehrt nur während der Schulzeit

12 Hauptbahnhof P+R - Marienplatz - Alter Friedhof - Wachtelweg - Wittenförden - Sacktannen 12

Montag bis Freitag

Haltestellen											
Hauptbahnhof P+R B	13.46	14.16	14.46	15.16	15.46	16.16	16.46	18.00	19.07	20.14	21.16
Hauptbahnhof B	13.47	14.17	14.47	15.17	15.47	16.17	16.47	18.01	19.08	20.15	21.17
Marienplatz C (an)	13.49	14.19	14.49	15.19	15.49	16.19	16.49	18.03	19.10	20.17	21.19
Marienplatz C (ab)	13.50	14.20	14.50	15.20	15.50	16.20	16.50	18.04	19.10	20.17	21.19
Schlossblick/IHK B	13.51	14.21	14.51	15.21	15.51	16.21	16.51	18.05	19.11	20.18	21.20
Platz der Jugend B	13.53	14.23	14.53	15.23	15.53	16.23	16.53	18.07	19.13	20.20	21.22
Am Dwang B	13.55	14.25	14.55	15.25	15.55	16.25	16.55	18.09	19.15	20.22	21.24
Alter Friedhof B	13.57	14.27	14.57	15.27	15.57	16.27	16.57	18.11	19.17	20.24	21.26
Lambrechtsgrund A	13.59	14.29	14.59	15.29	15.59	16.29	16.59	18.13	19.19	20.26	21.28
Kongresshalle A	14.00	14.30	15.00	15.30	16.00	16.30	17.00	18.14	19.20	20.27	21.29
Am Treppenberg A	14.02	14.32	15.02	15.32	16.02	16.32	17.02	18.16	19.21	20.28	21.30
Dohlenweg A	14.03	14.33	15.03	15.33	16.03	16.33	17.03	18.17	19.22	20.29	21.31
Wachtelweg A	14.04	14.34	15.04	15.34	16.04	16.34	17.04	18.18	19.23	20.30	21.32
An den Wadehängen A	14.05	14.35	15.05	15.35	16.05	16.35	17.05	18.19	19.24	20.31	21.33
Am Neumühler See A	14.07	14.37	15.07	15.37	16.07	16.37	17.07	18.21	19.25	20.32	21.34
Sacktannen Süd A											21.38
Sacktannen Mitte A											21.37
Sacktannen Mitte B											21.39
Siemensplatz A											21.42
Wittenförden, Dorfeingang A	14.09	14.39	15.09	15.39	16.09	16.39	17.09	18.23	19.27	20.34	
Wittenförden, Gaststätte A	14.10	14.40	15.10	15.40	16.10	16.40	17.10	18.24	19.28	20.35	
Wittenförden A	14.11	14.41	15.11	15.41	16.11	16.41	17.11	18.25	19.29	20.36	
Wittenförden, Hasengrund A	14.13	14.43	15.13	15.43	16.13	16.43	17.13	18.27	19.30	20.37	
Wittenförden, Ahornallee B	14.14	14.44	15.14	15.44	16.14	16.44	17.14	18.28	19.31	20.38	
Wittenförden, Hasengrund B	14.16	14.46	15.16	15.46	16.16	16.46	17.16	18.30	19.33	20.40	
Wittenförden, Nordring B	14.18	14.48	15.18	15.48	16.18	16.48	17.18	18.32	19.34	20.41	
Siemensplatz A	14.20	14.50	15.20	15.50	16.20	16.50	17.20	18.34	19.36	20.43	
Sacktannen Süd A	14.22	14.52	15.22	15.52	16.22	16.52	17.22	18.36	19.38	20.45	
Sacktannen Mitte A	14.23	14.53	15.23	15.53	16.23	16.53	17.23	18.37	19.39	20.46	

12 Wittenförden - Sacktannen - Wachtelweg - Alter Friedhof - Marienplatz - Hauptbahnhof P+R 12

Montag bis Freitag

Haltestellen			F	S	S									
Sacktannen Süd A	5.36	6.13	6.40	6.40		7.10	7.40	8.10	8.40	9.40	10.40	11.40		13.25
Sacktannen Mitte A	5.37	6.14	6.41	6.41		7.11	7.41	8.11	8.41	9.41	10.41	11.41		13.26
Sacktannen Mitte B	5.38	6.15	6.42	6.42		7.12	7.42	8.12	8.42	9.42	10.42	11.42		13.27
Siemensplatz A	5.41	6.18	6.45	6.45		7.15	7.45	8.15	8.45	9.45	10.45	11.45		13.30
Wittenförden, Nordring A	5.42	6.19	6.46	6.46		7.16	7.46	8.16	8.46	9.46	10.46	11.46		13.31
Wittenförden, Hasengrund A	5.44	6.21	6.48	6.48		7.18	7.48	8.18	8.48	9.48	10.48	11.48		13.33
Wittenförden, Ahornallee B (an)	5.45	6.22	6.49	6.49		7.19	7.49	8.19	8.49	9.49	10.49	11.49		13.34
Wittenförden, Ahornallee B (ab)	5.45	6.22	6.49	6.49		7.19	7.49	8.19	8.49	9.49	10.49	11.49		13.34
Wittenförden, Hasengrund B	5.47	6.24	6.51	6.51		7.21	7.51	8.21	8.51	9.51	10.51	11.51		13.36
Wittenförden B	5.48	6.26	6.53	6.53		7.23	7.53	8.23	8.53	9.53	10.53	11.53		13.38
Wittenförden, Gaststätte B	5.49	6.27	6.54	6.54		7.24	7.54	8.24	8.54	9.54	10.54	11.54		13.39
Wittenförden, Dorfeingang B	5.50	6.28	6.55	6.56		7.25	7.55	8.25	8.55	9.55	10.55	11.55		13.40
Am Neumühler See B	5.52	6.30	6.57	6.58		7.27	7.57	8.27	8.57	9.57	10.57	11.57		13.42
Dohlenweg A													12.33	
Wachtelweg A													12.34	
An den Wadehängen A													12.35	
An den Wadehängen B	5.53	6.31	6.58	7.00	7.04	7.28	7.58	8.28	8.58	9.58	10.58	11.58		13.43
Wachtelweg B	5.54	6.33	7.00	7.02	7.06	7.30	8.00	8.30	9.00	10.00	11.00	12.00		13.45
Dohlenweg B	5.55	6.34	7.01	7.04	7.08	7.31	8.01	8.31	9.01	10.01	11.01	12.01		13.46
Am Treppenberg B	5.56	6.36	7.03	7.06	7.10	7.33	8.03	8.33	9.03	10.03	11.03	12.03	12.36	13.48
Kongresshalle B	5.57	6.38	7.05	7.08	7.12	7.35	8.05	8.35	9.05	10.05	11.05	12.05	12.38	13.50
Lambrechtsgrund B	5.58	6.39	7.06	7.09	7.13	7.36	8.06	8.36	9.06	10.06	11.06	12.06	12.39	13.51
Alter Friedhof A	6.00	6.41	7.08	7.11	7.15	7.38	8.08	8.38	9.08	10.08	11.08	12.08	12.41	13.53
Am Dwang A	6.02	6.43	7.10	7.13	7.17	7.40	8.10	8.40	9.10	10.10	11.10	12.10	12.43	13.55
Platz der Jugend A (an)	6.04	6.45	7.12	7.16	7.20	7.42	8.12	8.42	9.12	10.12	11.12	12.12	12.45	13.57
Platz der Jugend A (ab)	6.04	6.45	7.12	7.17	7.21	7.42	8.12	8.42	9.12	10.12	11.12	12.12	12.45	13.57
Schlossblick/IHK A	6.05	6.46	7.13	7.18	7.22	7.43	8.13	8.43	9.13	10.13	11.13	12.13	12.46	13.58
Marienplatz A	6.07	6.48	7.15	7.20	7.24	7.45	8.15	8.45	9.15	10.15	11.15	12.15	12.48	14.00
Hauptbahnhof A	6.09	6.50	7.17	7.22	7.26	7.47	8.17	8.47	9.17	10.17	11.17	12.17	12.50	14.02
Hauptbahnhof P+R A	6.10	6.51	7.18	7.23	7.27	7.48	8.18	8.48	9.18	10.18	11.18	12.18	12.51	14.03

F = verkehrt nur während der Ferien

S = verkehrt nur während der Schulzeit

12 Sacktannen - Wittenförden - Wachtelweg - Alter Friedhof - Marienplatz - Hauptbahnhof P+R 12

Montag bis Freitag

Haltestellen											Ⓚ
Wittenförden, Dorfeingang A	14.09	14.39	15.09	15.39	16.09	16.39	17.09	18.23	19.27	20.34	
Wittenförden, Gaststätte A	14.10	14.40	15.10	15.40	16.10	16.40	17.10	18.24	19.28	20.35	
Wittenförden A	14.11	14.41	15.11	15.41	16.11	16.41	17.11	18.25	19.29	20.36	
Wittenförden, Hasengrund A	14.13	14.43	15.13	15.43	16.13	16.43	17.13	18.27	19.30	20.37	
Wittenförden, Ahornallee B (an)	14.14	14.44	15.14	15.44	16.14	16.44	17.14	18.28	19.31	20.38	
Wittenförden, Ahornallee B (ab)	14.14	14.44	15.14	15.44	16.14	16.44	17.14	18.28	19.31	20.38	
Wittenförden, Hasengrund B	14.16	14.46	15.16	15.46	16.16	16.46	17.16	18.30	19.33	20.40	
Wittenförden, Nordring B	14.18	14.48	15.18	15.48	16.18	16.48	17.18	18.32	19.34	20.41	
Siemensplatz A	14.20	14.50	15.20	15.50	16.20	16.50	17.20	18.34	19.36	20.43	22.14
Sacktannen Süd A	14.22	14.52	15.22	15.52	16.22	16.52	17.22	18.36	19.38	20.45	22.16
Sacktannen Mitte A	14.23	14.53	15.23	15.53	16.23	16.53	17.23	18.37	19.39	20.46	22.17
Sacktannen Mitte B	14.24	14.54	15.24	15.54	16.24	16.54	17.24	18.38	19.40	20.47	22.18
Am Neumühler See B	14.27	14.57	15.27	15.57	16.27	16.57	17.27	18.41	19.43	20.50	22.21
An den Wadehängen B	14.28	14.58	15.28	15.58	16.28	16.58	17.28	18.42	19.44	20.51	22.22
Wachtelweg B	14.30	15.00	15.30	16.00	16.30	17.00	17.30	18.44	19.45	20.52	22.23
Dohlenweg B	14.31	15.01	15.31	16.01	16.31	17.01	17.31	18.45	19.46	20.53	22.24
Am Treppenberg B	14.33	15.03	15.33	16.03	16.33	17.03	17.33	18.47	19.47	20.54	22.25
Kongresshalle B	14.35	15.05	15.35	16.05	16.35	17.05	17.35	18.49	19.48	20.55	22.26
Lambrechtsgrund B	14.36	15.06	15.36	16.06	16.36	17.06	17.36	18.50	19.49	20.56	22.27
Alter Friedhof A	14.38	15.08	15.38	16.08	16.38	17.08	17.38	18.52	19.51	20.58	22.29
Am Dwang A	14.40	15.10	15.40	16.10	16.40	17.10	17.40	18.54	19.53	21.00	22.31
Platz der Jugend A (an)	14.42	15.12	15.42	16.12	16.42	17.12	17.42	18.56	19.55	21.02	22.33
Platz der Jugend A (ab)	14.42	15.12	15.42	16.12	16.42	17.12	17.42	18.56	19.55	21.02	22.34
Schlossblick/IHK A	14.43	15.13	15.43	16.13	16.43	17.13	17.43	18.57	19.56	21.03	22.35
Marienplatz A	14.45	15.15	15.45	16.15	16.45	17.15	17.45	18.59	19.58	21.05	22.37
Hauptbahnhof A	14.47	15.17	15.47	16.17	16.47	17.17	17.47	19.01	20.00	21.07	22.38
Hauptbahnhof P+R A	14.48	15.18	15.48	16.18	16.48	17.18	17.48	19.02	20.01	21.08	22.39

Ⓚ = fährt ab Platz der Jugend weiter als Linie 1 nach Kliniken

13 Lankow-Siedlung - Sacktannen - Grabenstraße - Otto-von-Guericke-Straße 13

Montag bis Freitag

Haltestellen														
					F									
Lankow-Siedlung E					7.01	7.21	7.41	7.54	8.50	14.04	14.54	17.41	17.50	
Ratzeburger Straße B					7.02	7.22	7.42	7.55	8.51	14.05	14.55	17.42	17.51	
Sacktannen Süd A						7.31		8.04		14.14	15.04			
Sacktannen Mitte A						7.32		8.05		14.15	15.05			
Sacktannen Mitte B						7.33		8.06		14.16	15.06			
Siemensplatz A						7.36		8.09		14.19	15.09			
Am Neumühler See B						7.40		8.13		14.23	15.13			
Görries Brücke A					7.09	7.43	7.49	8.16	8.58	14.26	15.16	17.49	17.58	
Zum Schulacker A					7.11		7.51		9.00			17.51	18.00	
Grabenstraße A						7.45		8.18		14.28	15.18			
Sportpark A						7.46		8.19		14.29	15.19			
Eckdrift A						7.47		8.20		14.30	15.20			
Ellerried A						7.48		8.21		14.31	15.21			
Friedrich-Schlie-Straße A						7.49		8.22		14.32	15.22			
Benno-Voelkner-Straße A						7.51		8.24		14.34	15.24			
Krebsförden C						7.53		8.26		14.36	15.26			
Waldfriedhof C					7.13	7.54	7.53	8.27	9.02	14.37	15.27	17.53	18.02	
Betriebshof NVS D					7.15		7.55		9.04			17.55	18.04	
Betriebshof NVS C	4.53	5.16	5.46	5.56										
Klein Buchholz A	4.54	5.17	5.47	5.57										
Graf-Yorck-Straße A	4.55	5.18	5.48	5.58										
Andrej-Sacharow-Straße A	4.56	5.19	5.49	5.59		7.56		8.29		14.39	15.29			
Am Grünen Tal A	4.57	5.20	5.50	6.00		7.58		8.31		14.42	15.32			
Tallinner Straße A	4.58	5.21	5.51	6.01		7.59		8.32		14.43	15.33			
Magdeburger Straße A	4.59	5.22	5.52	6.02		8.00		8.33		14.45	15.35			
Am Fernsehturm A	5.01	5.24	5.54	6.04		8.02		8.35		14.47	15.37			
Keplerstraße D	5.02	5.25	5.55	6.05		8.03		8.36		14.49	15.39			
Hegelstraße D	5.03	5.26	5.56	6.06		8.04		8.37		14.50	15.40			
Kantstraße A	5.05	5.28	5.58	6.08		8.07		8.40		14.53	15.43			
Otto-von-Guericke-Straße A	5.06	5.29	5.51	6.09		8.08		8.41		14.54	15.44			

F = verkehrt nur während der Ferien

13 Lankow-Siedlung - Sacktannen - Grabenstraße - Otto-von-Guericke-Straße 13

	Montag bis Freitag	
Haltestellen		
Lankow-Siedlung E	20.25	23.18
Ratzeburger Straße B	20.26	23.19
Sacktannen Süd A		
Sacktannen Mitte A		
Sacktannen Mitte B		
Siemensplatz A		
Am Neumühler See B		
Görries Brücke A	20.33	23.26
Zum Schulacker A	20.35	23.28
Grabenstraße A		
Sportpark A		
Eckdrift A		
Ellerried A		
Friedrich-Schlie-Straße A		
Benno-Voelkner-Straße A		
Krebsförden C		
Waldfriedhof C	20.37	23.30
Betriebshof NVS D	20.39	23.32
Betriebshof NVS C		
Klein Buchholz A		
Graf-Yorck-Straße A		
Andrej-Sacharow-Straße A		
Am Grünen Tal A		
Tallinner Straße A		
Magdeburger Straße A		
Am Fernsehturm A		
Keplerstraße D		
Hegelstraße D		
Kantstraße A		
Otto-von-Guericke-Straße A		

13 Kantstraße - Grabenstraße - Sacktannen - Lankow-Siedlung 13

Montag bis Freitag

| Haltestellen | Ⓚ | | Ⓚ | | |

13 Kantstraße - Grabenstraße - Sacktannen - Lankow-Siedlung 13

	Montag bis Freitag
Haltestellen	
Kantstraße A	15.33 17.33 20.36 21.51
Otto-von-Guericke-Straße A	15.34 17.34 20.37 21.52
Hegelstraße C	15.37 17.37 20.39 21.54
Keplerstraße C	15.39 17.39 20.40 21.55
Am Fernsehturm B	15.40 17.40 20.41 21.56
Magdeburger Straße B	15.42 17.42 20.43 21.58
Tallinner Straße B	15.43 17.43 20.44 21.59
Am Grünen Tal B	15.45 17.45 20.46 22.01
Andrej-Sacharow-Straße B	15.47 17.46 20.47 22.02
Graf-Yorck-Straße B	15.49 17.48 20.49 22.04
Klein Buchholz B	15.50 17.49 20.50 22.05
Betriebshof NVS D	15.51 17.50 20.51 22.06
Betriebshof NVS C	
Waldfriedhof D	
Krebsförden D	
Benno-Voelkner-Straße B	
Friedrich-Schlie-Straße B	
Ellerried B	
Eckdrift B	
Sportpark B	
Grabenstraße B	
Zum Schulacker B	
Görries Brücke B	
Am Neumühler See A	
Sacktannen Süd A	
Sacktannen Mitte A	
Sacktannen Mitte B	
Siemensplatz A	
Am Neumühler See B	
Ratzeburger Straße A	
Lankow-Siedlung C / E / F	

14 Lankow-Siedlung - Am Immensoll - Platz der Freiheit - Hauptbahnhof - Marienplatz - Jugendherberge 14

Montag bis Freitag

Haltestellen							S				Ⓑ		Ⓑ		
Lankow-Siedlung F	5.03	5.23	5.54	6.09	6.24	6.39	6.48	6.54	7.09	7.24	7.39	7.54	8.09	8.40	9.25
Ratzeburger Straße B	5.04	5.24	5.55	6.10	6.25	6.40	6.49	6.55	7.10	7.25	7.40	7.55	8.10	8.41	9.26
Bremsweg B	5.05	5.25	5.56	6.11	6.26	6.41	6.50	6.56	7.11	7.26	7.41	7.56	8.11	8.42	9.27
Barther Straße B	5.06	5.26	5.57	6.12	6.27	6.42	6.51	6.57	7.12	7.27	7.42	7.57	8.12	8.43	9.28
Greifswalder Straße B	5.07	5.27	5.58	6.13	6.28	6.43	6.52	6.58	7.13	7.28	7.43	7.58	8.13	8.44	9.29
Pasewalker Straße B	5.08	5.28	5.59	6.14	6.29	6.44	6.53	6.59	7.14	7.29	7.44	7.59	8.14	8.45	9.30
Am Immensoll B	5.09	5.29	6.00	6.15	6.30	6.45	6.54	7.00	7.15	7.30	7.45	8.00	8.15	8.46	9.31
Lerchenstraße B	5.10	5.30	6.02	6.17	6.32	6.47	6.56	7.02	7.17	7.32	7.47	8.02	8.17	8.48	9.33
(#) Amselweg B (#)	5.11	5.31	6.03	6.18	6.33	6.48	6.57	7.03	7.18	7.33	7.48	8.03	8.18	8.49	9.34
Am Wasserturm B	5.12	5.32	6.04	6.19	6.34	6.49	6.58	7.04	7.19	7.34	7.49	8.04	8.19	8.50	9.35
Am Treppenberg B	5.13	5.33	6.05	6.20	6.35	6.50	6.59	7.05	7.20	7.35	7.50	8.05	8.20	8.51	9.36
Kongresshalle B	5.14	5.34	6.07	6.22	6.37	6.52	7.01	7.07	7.22	7.37	7.52	8.07	8.22	8.53	9.38
Lambrechtsgrund B	5.15	5.35	6.08	6.23	6.38	6.53	7.02	7.08	7.23	7.38	7.53	8.08	8.23	8.54	9.39
Platz der Freiheit F	5.18	5.38	6.12	6.27	6.42	6.57	7.06	7.12	7.27	7.42	7.57	8.12	8.27	8.57	9.42
Pestalozzistraße B	5.19	5.39	6.13	6.28	6.43	6.58	7.07	7.13	7.28	7.43	7.58	8.13	8.28	8.58	9.43
Hauptbahnhof P+R B	5.20	5.40	6.15	6.30	6.45	7.00	7.09	7.15	7.30	7.45	8.00	8.15	8.30	9.00	9.45
Hauptbahnhof C	|	|	|	6.33	|	7.03	|	|	7.33	|	|	|	|	|	|
Hauptbahnhof B	5.21	5.41	6.16		6.46		7.10	7.16		7.46		8.16		9.01	9.46
Marienplatz C (an)	5.23	5.43	6.18		6.48		7.12	7.18		7.48		8.18		9.03	9.48
Marienplatz C (ab)	5.24	5.44	6.19		6.49		7.13	7.19		7.49		8.19		9.04	9.49
Schlossblick/IHK B	5.25	5.45	6.20		6.50		7.14	7.20		7.50		8.20		9.05	9.50
Platz der Jugend B	5.27	5.47	6.22		6.52		7.16	7.22		7.52		8.22		9.07	9.52
Lischstraße B	5.28	5.48	6.23		6.53		7.17	7.23		7.53		8.23		9.08	9.53
Freilichtbühne B	5.29	5.49	6.24		6.54		7.18	7.24		7.54		8.24		9.09	9.54
Schleifmühle B	5.30	5.50	6.25		6.55		7.19	7.25		7.55		8.25		9.10	9.55
Sternwarte B	5.31	5.51	6.26		6.56		7.20	7.26		7.56		8.26		9.11	9.56
Parkweg B	5.32	5.52	6.27		6.57		7.21	7.27		7.57		8.27		9.12	9.57
Am Tannenhof B	5.33	5.53	6.28		6.58		7.22	7.28		7.58		8.28		9.13	9.58
Funkhaus B	5.34	5.54	6.29		6.59		7.23	7.29		7.59		8.29		9.14	9.59
Jugendherberge A	5.35	5.55	6.30		7.00		7.24	7.30		8.00		8.30		9.15	10.00
(#) nur bei Baustelle Am Immensoll															

S = verkehrt nur während der Schulzeit

Ⓑ = fährt ab Hauptbahnhof P+R weiter als Linie 19 zum Betriebshof NVS

14 Lankow-Siedlung - Am Immensoll - Platz der Freiheit - Hauptbahnhof - Marienplatz - Jugendherberge 14

Montag bis Freitag

Haltestellen															
						S									
Lankow-Siedlung F	10.10	10.55	11.40	12.25	13.10	13.39	13.54	14.09	14.24	14.39	14.54	15.09	15.24	15.39	15.54
Ratzeburger Straße B	10.11	10.56	11.41	12.26	13.11	13.40	13.55	14.10	14.25	14.40	14.55	15.10	15.25	15.40	15.55
Bremsweg B	10.12	10.57	11.42	12.27	13.12	13.41	13.56	14.11	14.26	14.41	14.56	15.11	15.26	15.41	15.56
Barther Straße B	10.13	10.58	11.43	12.28	13.13	13.42	13.57	14.12	14.27	14.42	14.57	15.12	15.27	15.42	15.57
Greifswalder Straße B	10.14	10.59	11.44	12.29	13.14	13.43	13.58	14.13	14.28	14.43	14.58	15.13	15.28	15.43	15.58
Pasewalker Straße B	10.15	11.00	11.45	12.30	13.15	13.44	13.59	14.14	14.29	14.44	14.59	15.14	15.29	15.44	15.59
Am Immensoll B	10.16	11.01	11.46	12.31	13.16	13.45	14.00	14.15	14.30	14.45	15.00	15.15	15.30	15.45	16.00
Lerchenstraße B	10.18	11.03	11.48	12.33	13.18	13.47	14.02	14.17	14.32	14.47	15.02	15.17	15.32	15.47	16.02
(#) Amselweg B (#)	10.19	11.04	11.49	12.34	13.19	13.48	14.03	14.18	14.33	14.48	15.03	15.18	15.33	15.48	16.03
Am Wasserturm B	10.20	11.05	11.50	12.35	13.20	13.49	14.04	14.19	14.34	14.49	15.04	15.19	15.34	15.49	16.04
Am Treppenberg B	10.21	11.06	11.51	12.36	13.21	13.50	14.05	14.20	14.35	14.50	15.05	15.20	15.35	15.50	16.05
Kongresshalle B	10.23	11.08	11.53	12.38	13.23	13.52	14.07	14.22	14.37	14.52	15.07	15.22	15.37	15.52	16.07
Lambrechtsgrund B	10.24	11.09	11.54	12.39	13.24	13.53	14.08	14.23	14.38	14.53	15.08	15.23	15.38	15.53	16.08
Platz der Freiheit F	10.27	11.12	11.57	12.42	13.27	13.57	14.12	14.27	14.42	14.57	15.12	15.27	15.42	15.57	16.12
Pestalozzistraße B	10.28	11.13	11.58	12.43	13.28	13.58	14.13	14.28	14.43	14.58	15.13	15.28	15.43	15.58	16.13
Hauptbahnhof P+R B	10.30	11.15	12.00	12.45	13.30	14.00	14.15	14.30	14.45	15.00	15.15	15.30	15.45	16.00	16.15
Hauptbahnhof C	|	|	|	|	|	14.03	|	14.33	|	15.03	|	15.33	|	16.03	|
Hauptbahnhof B	10.31	11.16	12.01	12.46	13.31		14.16		14.46		15.16		15.46		16.16
Marienplatz C (an)	10.33	11.18	12.03	12.48	13.33		14.18		14.48		15.18		15.48		16.18
Marienplatz C (ab)	10.34	11.19	12.04	12.49	13.34		14.19		14.49		15.19		15.49		16.19
Schlossblick/IHK B	10.35	11.20	12.05	12.50	13.35		14.20		14.50		15.20		15.50		16.20
Platz der Jugend B	10.37	11.22	12.07	12.52	13.37		14.22		14.52		15.22		15.52		16.22
Lischstraße B	10.38	11.23	12.08	12.53	13.38		14.23		14.53		15.23		15.53		16.23
Freilichtbühne B	10.39	11.24	12.09	12.54	13.39		14.24		14.54		15.24		15.54		16.24
Schleifmühle B	10.40	11.25	12.10	12.55	13.40		14.25		14.55		15.25		15.55		16.25
Sternwarte B	10.41	11.26	12.11	12.56	13.41		14.26		14.56		15.26		15.56		16.26
Parkweg B	10.42	11.27	12.12	12.57	13.42		14.27		14.57		15.27		15.57		16.27
Am Tannenhof B	10.43	11.28	12.13	12.58	13.43		14.28		14.58		15.28		15.58		16.28
Funkhaus B	10.44	11.29	12.14	12.59	13.44		14.29		14.59		15.29		15.59		16.29
Jugendherberge A	10.45	11.30	12.15	13.00	13.45		14.30		15.00		15.30		16.00		16.30

(#) nur bei Baustelle Am Immensoll

S = verkehrt nur während der Schulzeit

14 Lankow-Siedlung - Am Immensoll - Platz der Freiheit - Hauptbahnhof - Marienplatz - Jugendherberge 14

Montag bis Freitag

Haltestellen														
					Ⓑ					Ⓑ				Ⓑ
Lankow-Siedlung F	16.09	16.24	16.39	16.54	17.09	17.24	17.56	18.26	18.56	19.26	19.53	20.43	22.03	23.23
Ratzeburger Straße B	16.10	16.25	16.40	16.55	17.10	17.25	17.57	18.27	18.57	19.27	19.54	20.44	22.04	23.24
Bremsweg B	16.11	16.26	16.41	16.56	17.11	17.26	17.58	18.28	18.58	19.28	19.55	20.45	22.05	23.25
Barther Straße B	16.12	16.27	16.42	16.57	17.12	17.27	17.59	18.29	18.59	19.29	19.56	20.46	22.06	23.26
Greifswalder Straße B	16.13	16.28	16.43	16.58	17.13	17.28	18.00	18.30	19.00	19.30	19.57	20.47	22.07	23.27
Pasewalker Straße B	16.14	16.29	16.44	16.59	17.14	17.29	18.01	18.31	19.01	19.31	19.58	20.48	22.08	23.28
Am Immensoll B	16.15	16.30	16.45	17.00	17.15	17.30	18.02	18.32	19.02	19.32	19.59	20.49	22.09	23.29
Lerchenstraße B	16.17	16.32	16.47	17.02	17.17	17.32	18.04	18.34	19.04	19.34	20.00	20.50	22.10	23.30
(#) Amselweg B (#)	16.18	16.33	16.48	17.03	17.18	17.33	18.05	18.35	19.05	19.35	20.01	20.51	22.11	23.31
Am Wasserturm B	16.19	16.34	16.49	17.04	17.19	17.34	18.06	18.36	19.06	19.36	20.02	20.52	22.12	23.32
Am Treppenberg B	16.20	16.35	16.50	17.05	17.20	17.35	18.07	18.37	19.07	19.37	20.03	20.53	22.13	23.33
Kongresshalle B	16.22	16.37	16.52	17.07	17.22	17.37	18.09	18.39	19.09	19.39	20.04	20.54	22.14	23.34
Lambrechtsgrund B	16.23	16.38	16.53	17.08	17.23	17.38	18.10	18.40	19.10	19.40	20.05	20.55	22.15	23.35
Platz der Freiheit F	16.27	16.42	16.57	17.12	17.27	17.42	18.13	18.43	19.13	19.43	20.08	20.58	22.18	23.38
Pestalozzistraße B	16.28	16.43	16.58	17.13	17.28	17.43	18.14	18.44	19.14	19.44	20.09	20.59	22.19	23.39
Hauptbahnhof P+R B	16.30	16.45	17.00	17.15	17.30	17.45	18.16	18.46	19.16	19.46	20.10	21.00	22.20	23.40
Hauptbahnhof C	16.33		17.03											
Hauptbahnhof B		16.46		17.16		17.46	18.17	18.47	19.17		20.11	21.01	22.21	
Marienplatz C (an)		16.48		17.18		17.48	18.19	18.49	19.19		20.13	21.03	22.23	
Marienplatz C (ab)		16.49		17.19		17.49	18.20	18.50	19.20		20.14	21.04	22.24	
Schlossblick/IHK B		16.50		17.20		17.50	18.21	18.51	19.21		20.15	21.05	22.25	
Platz der Jugend B		16.52		17.22		17.52	18.23	18.53	19.23		20.17	21.07	22.27	
Lischstraße B		16.53		17.23		17.53	18.24	18.54	19.24		20.18	21.08	22.28	
Freilichtbühne B		16.54		17.24		17.54	18.25	18.55	19.25		20.19	21.09	22.29	
Schleifmühle B		16.55		17.25		17.55	18.26	18.56	19.26		20.20	21.10	22.30	
Sternwarte B		16.56		17.26		17.56	18.27	18.57	19.27		20.21	21.11	22.31	
Parkweg B		16.57		17.27		17.57	18.28	18.58	19.28		20.22	21.12	22.32	
Am Tannenhof B		16.58		17.28		17.58	18.29	18.59	19.29		20.23	21.13	22.33	
Funkhaus B		16.59		17.29		17.59	18.30	19.00	19.30		20.24	21.14	22.34	
Jugendherberge A		17.00		17.30		18.00	18.31	19.01	19.31		20.25	21.15	22.35	

(#) nur bei Baustelle Am Immensoll

Ⓑ = fährt ab Hauptbahnhof P+R weiter als Linie 19 zum Betriebshof NVS

14 Jugendherberge - Marienplatz - Hauptbahnhof - Platz der Freiheit - Am Immensoll - Lankow-Siedlung 14

Montag bis Freitag

Haltestellen														
									S					
Jugendherberge A		5.20	5.40	6.09		6.39		7.09		7.26	7.39	8.10	8.40	9.25	10.10
Funkhaus A		5.21	5.41	6.10		6.40		7.10		7.27	7.40	8.11	8.41	9.26	10.11
Am Tannenhof A		5.22	5.42	6.11		6.41		7.11		7.28	7.41	8.12	8.42	9.27	10.12
Parkweg A		5.23	5.43	6.12		6.42		7.12		7.29	7.42	8.13	8.43	9.28	10.13
Sternwarte A		5.24	5.44	6.13		6.43		7.13		7.30	7.43	8.14	8.44	9.29	10.14
Schleifmühle A		5.25	5.45	6.14		6.44		7.14		7.31	7.44	8.15	8.45	9.30	10.15
Freilichtbühne A		5.26	5.46	6.15		6.45		7.15		7.32	7.45	8.16	8.46	9.31	10.16
Lischstraße A	4.33	5.27	5.47	6.16		6.46		7.16		7.33	7.46	8.17	8.47	9.32	10.17
Platz der Jugend A	4.34	5.28	5.48	6.17		6.47		7.17		7.34	7.47	8.18	8.48	9.33	10.18
Platz der Jugend A	4.34	5.28	5.48	6.18		6.48		7.18		7.35	7.48	8.18	8.48	9.33	10.18
Schlossblick/IHK A	4.35	5.29	5.49	6.19		6.49		7.19		7.36	7.49	8.19	8.49	9.34	10.19
Marienplatz A	4.37	5.31	5.51	6.21		6.51		7.21		7.38	7.51	8.21	8.51	9.36	10.21
Marienplatz A	4.37	5.31	5.51	6.22		6.52		7.22		7.39	7.52	8.22	8.52	9.37	10.22
Hauptbahnhof A	4.39	5.33	5.53	6.24		6.54		7.24		7.41	7.54	8.24	8.54	9.39	10.24
Hauptbahnhof C	|	|	|	|	6.39	|	7.09	|	7.39	|	|	|	|	|
Hauptbahnhof P+R A	4.40	5.34	5.54	6.25	6.40	6.55	7.10	7.25	7.40		7.55	8.25	8.55	9.40	10.25
Pestalozzistraße A	4.41	5.35	5.55	6.26	6.41	6.56	7.11	7.26	7.41		7.56	8.26	8.56	9.41	10.26
Platz der Freiheit E	4.43	5.37	5.57	6.28	6.43	6.58	7.13	7.28	7.43		7.58	8.28	8.58	9.43	10.28
Wittenburger Straße B	4.44	5.38	5.58	6.29	6.44	6.59	7.14	7.29	7.44		7.59	8.29	8.59	9.44	10.29
Lortzingstraße A	4.45	5.39	5.59	6.30	6.45	7.00	7.15	7.30	7.45		8.00	8.30	9.00	9.45	10.30
Lambrechtsgrund A	4.46	5.40	6.00	6.31	6.46	7.01	7.16	7.31	7.46		8.01	8.31	9.01	9.46	10.31
Kongresshalle A	4.47	5.41	6.01	6.32	6.47	7.02	7.17	7.32	7.47		8.02	8.32	9.02	9.47	10.32
Am Treppenberg A	4.48	5.42	6.02	6.34	6.49	7.04	7.19	7.34	7.49		8.04	8.34	9.04	9.49	10.34
Am Wasserturm A	4.49	5.43	6.03	6.35	6.50	7.05	7.20	7.35	7.50		8.05	8.35	9.05	9.50	10.35
Amselweg A	4.50	5.44	6.04	6.36	6.51	7.06	7.21	7.36	7.51		8.06	8.36	9.06	9.51	10.36
Drosselstraße A	4.51	5.45	6.05	6.37	6.52	7.07	7.22	7.37	7.52		8.07	8.37	9.07	9.52	10.37
Am Immensoll A	4.52	5.47	6.07	6.40	6.55	7.10	7.25	7.40	7.55		8.10	8.39	9.09	9.54	10.39
Pasewalker Straße A	4.53	5.48	6.08	6.41	6.56	7.11	7.26	7.41	7.56		8.11	8.40	9.10	9.55	10.40
Greifswalder Straße A	4.54	5.49	6.09	6.42	6.57	7.12	7.27	7.42	7.57		8.12	8.41	9.11	9.56	10.41
Barther Straße A	4.55	5.50	6.10	6.43	6.58	7.13	7.28	7.43	7.58		8.13	8.42	9.12	9.57	10.42
Bremsweg A	4.56	5.51	6.11	6.44	6.59	7.14	7.29	7.44	7.59		8.14	8.43	9.13	9.58	10.43
Ratzeburger Straße A	4.57	5.52	6.12	6.45	7.00	7.15	7.30	7.45	8.00		8.15	8.44	9.14	9.59	10.44
Lankow-Siedlung F	4.58	5.53	6.13	6.47	7.02	7.17	7.32	7.47	8.02		8.17	8.46	9.16	10.01	10.46

S = verkehrt nur während der Schulzeit

14 Jugendherberge - Marienplatz - Hauptbahnhof - Platz der Freiheit - Am Immensoll - Lankow-Siedlung 14

Montag bis Freitag

Haltestellen																
								F	S							
Jugendherberge A	10.55	11.40	12.25	13.09		13.39				14.09		14.39		15.09		15.39
Funkhaus A	10.56	11.41	12.26	13.10		13.40				14.10		14.40		15.10		15.40
Am Tannenhof A	10.57	11.42	12.27	13.11		13.41				14.11		14.41		15.11		15.41
Parkweg A	10.58	11.43	12.28	13.12		13.42				14.12		14.42		15.12		15.42
Sternwarte A	10.59	11.44	12.29	13.13		13.43				14.13		14.43		15.13		15.43
Schleifmühle A	11.00	11.45	12.30	13.14		13.44				14.14		14.44		15.14		15.44
Freilichtbühne A	11.01	11.46	12.31	13.15		13.45				14.15		14.45		15.15		15.45
Lischstraße A	11.02	11.47	12.32	13.16	13.31	13.46	14.01			14.16		14.46		15.16		15.46
Platz der Jugend A	11.03	11.48	12.33	13.17	13.32	13.47	14.02			14.17		14.47		15.17		15.47
Platz der Jugend A	11.03	11.48	12.33	13.18	13.33	13.48	14.03			14.18		14.48		15.18		15.48
Schlossblick/IHK A	11.04	11.49	12.34	13.19	13.34	13.49	14.04			14.19		14.49		15.19		15.49
Marienplatz A	11.06	11.51	12.36	13.21	13.36	13.51	14.06			14.21		14.51		15.21		15.51
Marienplatz A	11.07	11.52	12.37	13.22	13.37	13.52	14.07			14.22		14.52		15.22		15.52
Hauptbahnhof A	11.09	11.54	12.39	13.24	13.39	13.54	14.09			14.24		14.54		15.24		15.54
Hauptbahnhof C									14.09		14.39		15.09		15.39	
Hauptbahnhof P+R A	11.10	11.55	12.40	13.25	13.40	13.55	14.10	14.10	14.25	14.40	14.55	15.10	15.25	15.40	15.55	
Pestalozzistraße A	11.11	11.56	12.41	13.26	13.41	13.56	14.11	14.11	14.26	14.41	14.56	15.11	15.26	15.41	15.56	
Platz der Freiheit E	11.13	11.58	12.43	13.28	13.43	13.58	14.13	14.13	14.28	14.43	14.58	15.13	15.28	15.43	15.58	
Wittenburger Straße B	11.14	11.59	12.44	13.29	13.44	13.59	14.14	14.14	14.29	14.44	14.59	15.14	15.29	15.44	15.59	
Lortzingstraße A	11.15	12.00	12.45	13.30	13.45	14.00	14.15	14.15	14.30	14.45	15.00	15.15	15.30	15.45	16.00	
Lambrechtsgrund A	11.16	12.01	12.46	13.31	13.46	14.01	14.16	14.16	14.31	14.46	15.01	15.16	15.31	15.46	16.01	
Kongresshalle A	11.17	12.02	12.47	13.32	13.47	14.02	14.17	14.17	14.32	14.47	15.02	15.17	15.32	15.47	16.02	
Am Treppenberg A	11.19	12.04	12.49	13.34	13.49	14.04	14.19	14.19	14.34	14.49	15.04	15.19	15.34	15.49	16.04	
Am Wasserturm A	11.20	12.05	12.50	13.35	13.50	14.05	14.20	14.20	14.35	14.50	15.05	15.20	15.35	15.50	16.05	
Amselweg A	11.21	12.06	12.51	13.36	13.51	14.06	14.21	14.21	14.36	14.51	15.06	15.21	15.36	15.51	16.06	
Drosselstraße A	11.22	12.07	12.52	13.37	13.52	14.07	14.22	14.22	14.37	14.52	15.07	15.22	15.37	15.52	16.07	
Am Immensoll A	11.24	12.09	12.54	13.40	13.55	14.10	14.25	14.25	14.40	14.55	15.10	15.25	15.40	15.55	16.10	
Pasewalker Straße A	11.25	12.10	12.55	13.41	13.56	14.11	14.26	14.26	14.41	14.56	15.11	15.26	15.41	15.56	16.11	
Greifswalder Straße A	11.26	12.11	12.56	13.42	13.57	14.12	14.27	14.27	14.42	14.57	15.12	15.27	15.42	15.57	16.12	
Barther Straße A	11.27	12.12	12.57	13.43	13.58	14.13	14.28	14.28	14.43	14.58	15.13	15.28	15.43	15.58	16.13	
Bremsweg A	11.28	12.13	12.58	13.44	13.59	14.14	14.29	14.29	14.44	14.59	15.14	15.29	15.44	15.59	16.14	
Ratzeburger Straße A	11.29	12.14	12.59	13.45	14.00	14.15	14.30	14.30	14.45	15.00	15.15	15.30	15.45	16.00	16.15	
Lankow-Siedlung F	11.31	12.16	13.01	13.47	14.02	14.17	14.32	14.32	14.47	15.02	17.17	15.32	15.47	16.02	16.17	

S = verkehrt nur während der Schulzeit

F = verkehrt nur während der Ferien

14 Jugendherberge - Marienplatz - Hauptbahnhof - Platz der Freiheit - Am Immensoll - Lankow-Siedlung 14

Montag bis Freitag

Haltestellen													
Jugendherberge A		16.09		16.39		17.09	17.39	18.09	18.39	19.09	20.05	21.25	22.45
Funkhaus A		16.10		16.40		17.10	17.40	18.10	18.40	19.10	20.06	21.26	22.46
Am Tannenhof A		16.11		16.41		17.11	17.41	18.11	18.41	19.11	20.07	21.27	22.47
Parkweg A		16.12		16.42		17.12	17.42	18.12	18.42	19.12	20.08	21.28	22.48
Sternwarte A		16.13		16.43		17.13	17.43	18.13	18.43	19.13	20.09	21.29	22.49
Schleifmühle A		16.14		16.44		17.14	17.44	18.14	18.44	19.14	20.10	21.30	22.50
Freilichtbühne A		16.15		16.45		17.15	17.45	18.15	18.45	19.15	20.11	21.31	22.51
Lischstraße A		16.16		16.46		17.16	17.46	18.16	18.46	19.16	20.12	21.32	22.52
Platz der Jugend A		16.17		16.47		17.17	17.47	18.17	18.47	19.17	20.13	21.33	22.53
Platz der Jugend A		16.18		16.48		17.18	17.48	18.17	18.47	19.17	20.14	21.34	22.54
Schlossblick/IHK A		16.19		16.49		17.19	17.49	18.18	18.48	19.18	20.15	21.35	22.55
Marienplatz A		16.21		16.51		17.21	17.51	18.20	18.50	19.20	20.17	21.37	22.57
Marienplatz A		16.22		16.52		17.22	17.52	18.21	18.51	19.21	20.17	21.37	22.57
Hauptbahnhof A		16.24		16.54		17.24	17.54	18.23	18.53	19.23	20.18	21.38	22.58
Hauptbahnhof C	16.09		16.39		17.09								
Hauptbahnhof P+R A	16.10	16.25	16.40	16.55	17.10	17.25	17.55	18.24	18.54	19.24	20.19	21.39	22.59
Pestalozzistraße A	16.11	16.26	16.41	16.56	17.11	17.26	17.56	18.25	18.55	19.25	20.20	21.40	23.00
Platz der Freiheit E	16.13	16.28	16.43	16.58	17.13	17.28	17.58	18.27	18.57	19.27	20.22	21.42	23.02
Wittenburger Straße B	16.14	16.29	16.44	16.59	17.14	17.29	17.59	18.28	18.58	19.28	20.23	21.43	23.03
Lortzingstraße A	16.15	16.30	16.45	17.00	17.15	17.30	18.00	18.29	18.59	19.29	20.24	21.44	23.04
Lambrechtsgrund A	16.16	16.31	16.46	17.01	17.16	17.31	18.01	18.30	19.00	19.30	20.25	21.45	23.05
Kongresshalle A	16.17	16.32	16.47	17.02	17.17	17.32	18.02	18.31	19.01	19.31	20.26	21.46	23.06
Am Treppenberg A	16.19	16.34	16.49	17.04	17.19	17.34	18.04	18.33	19.03	19.33	20.27	21.47	23.07
Am Wasserturm A	16.20	16.35	16.50	17.05	17.20	17.35	18.05	18.34	19.04	19.34	20.28	21.48	23.08
Amselweg A	16.21	16.36	16.51	17.06	17.21	17.36	18.06	18.35	19.05	19.35	20.29	21.49	23.09
Drosselstraße A	16.22	16.37	16.52	17.07	17.22	17.37	18.07	18.36	19.06	19.36	20.30	21.50	23.10
Am Immensoll A	16.25	16.40	16.55	17.10	17.25	17.40	18.10	18.38	19.08	19.38	20.31	21.51	23.11
Pasewalker Straße A	16.26	16.41	16.56	17.11	17.26	17.41	18.11	18.39	19.09	19.39	20.32	21.52	23.12
Greifswalder Straße A	16.27	16.42	16.57	17.12	17.27	17.42	18.12	18.40	19.10	19.40	20.33	21.53	23.13
Barther Straße A	16.28	16.43	16.58	17.13	17.28	17.43	18.13	18.41	19.11	19.41	20.34	21.54	23.14
Bremsweg A	16.29	16.44	16.59	17.14	17.29	17.44	18.14	18.42	19.12	19.42	20.35	21.55	23.15
Ratzeburger Straße A	16.30	16.45	17.00	17.15	17.30	17.45	18.15	18.43	19.13	19.43	20.36	21.56	23.16
Lankow-Siedlung F	16.32	16.47	17.02	17.17	17.32	17.47	18.17	18.45	19.15	19.45	20.37	21.57	23.17

16 Kantstraße - Waldfriedhof - Grabenstraße - Görries 16

Montag bis Freitag														
Haltestellen														
Kantstraße A	5.28	5.58	6.28	6.58	7.28	7.58	8.28	8.58	9.28	9.58	10.28	10.58	11.28	11.58
Otto-von-Guericke-Straße A	5.29	5.59	6.29	6.59	7.29	7.59	8.29	8.59	9.29	9.59	10.29	10.59	11.29	11.59
Hegelstraße C	5.32	6.02	6.32	7.02	7.32	8.02	8.32	9.02	9.32	10.02	10.32	11.02	11.32	12.02
Keplerstraße C	5.34	6.04	6.34	7.04	7.34	8.04	8.34	9.04	9.34	10.04	10.34	11.04	11.34	12.04
Am Fernsehturm B	5.35	6.05	6.35	7.05	7.35	8.05	8.35	9.05	9.35	10.05	10.35	11.05	11.35	12.05
Magdeburger Straße B	5.37	6.07	6.37	7.07	7.37	8.07	8.37	9.07	9.37	10.07	10.37	11.07	11.37	12.07
Tallinner Straße B	5.38	6.08	6.38	7.08	7.38	8.08	8.38	9.08	9.38	10.08	10.38	11.08	11.38	12.08
Am Grünen Tal B	5.40	6.10	6.40	7.10	7.40	8.10	8.40	9.10	9.40	10.10	10.40	11.10	11.40	12.10
Andrej-Sacharow-Straße B	5.41	6.11	6.41	7.11	7.42	8.12	8.42	9.12	9.42	10.12	10.42	11.12	11.42	12.12
Waldfriedhof D	5.43	6.13	6.43	7.13	7.44	8.14	8.44	9.14	9.44	10.14	10.44	11.14	11.44	12.14
Grabenstraße A														
Sportpark A														
Eckdrift A														
Ellerried A														
Friedrich-Schlie-Straße A														
Benno-Voelkner-Straße A														
Krebsförden C														
Krebsförden D	5.45	6.15	6.45	7.15	7.46	8.16	8.46	9.16	9.46	10.16	10.46	11.16	11.46	12.16
Benno-Voelkner-Straße B	5.46	6.16	6.46	7.16	7.47	8.17	8.47	9.17	9.47	10.17	10.47	11.17	11.47	12.17
Friedrich-Schlie-Straße B	5.47	6.17	6.47	7.17	7.48	8.18	8.48	9.18	9.48	10.18	10.48	11.18	11.48	12.18
Ellerried B	5.48	6.18	6.48	7.18	7.49	8.19	8.49	9.19	9.49	10.19	10.49	11.19	11.49	12.19
Eckdrift B	5.49	6.19	6.49	7.19	7.50	8.20	8.50	9.20	9.50	10.20	10.50	11.20	11.50	12.20
Sportpark B	5.50	6.20	6.50	7.20	7.52	8.22	8.52	9.22	9.52	10.22	10.52	11.22	11.52	12.22
Grabenstraße B	5.51	6.21	6.51	7.21	7.53	8.23	8.53	9.23	9.53	10.23	10.53	11.23	11.53	12.23
Zum Schulacker B	5.52	6.22	6.52	7.22	7.55	8.25	8.55	9.25	9.55	10.25	10.55	11.25	11.55	12.25
Görries Brücke B	5.53	6.23	6.53	7.23	7.56	8.26	8.56	9.26	9.56	10.26	10.56	11.26	11.56	12.26
Görries Zentrum B	5.54	6.24	6.54	7.24	7.57	8.27	8.57	9.27	9.57	10.27	10.57	11.27	11.57	12.27
Anthony-Fokker-Straße A	5.55	6.25	6.55	7.25	7.58	8.28	8.58	9.28	9.58	10.28	10.58	11.28	11.58	12.28
Am Fasanenhof A	5.56	6.26	6.56	7.26	7.59	8.29	8.59	9.29	9.59	10.29	10.59	11.29	11.59	12.29
Otto-Weltzien-Straße A	5.58	6.28	6.58	7.28	8.01	8.31	9.01	9.31	10.01	10.31	11.01	11.31	12.01	12.31
Baustraße A (an)	5.59	6.29	6.59	7.29	8.02	8.32	9.02	9.32	10.02	10.32	11.02	11.32	12.02	12.32
Baustraße A (ab)	6.00	6.30	7.00	7.30	8.03	8.33	9.03	9.33	10.03	10.33	11.03	11.33	12.03	12.33
Handelsstraße A	6.01	6.31	7.01	7.31	8.04	8.34	9.04	9.34	10.04	10.34	11.04	11.34	12.04	12.34

16 Kantstraße - Waldfriedhof - Grabenstraße - Görries 16

Montag bis Freitag

Haltestellen														
Kantstraße A	12.28	12.58	13.28	13.58	14.28	14.58	15.28	15.58	16.28	16.58	17.38	18.18	18.58	19.35
Otto-von-Guericke-Straße A	12.29	12.59	13.29	13.59	14.29	14.59	15.29	15.59	16.29	16.59	17.39	18.19	18.59	19.36
Hegelstraße C	12.32	13.02	13.32	14.02	14.32	15.02	15.32	16.02	16.32	17.02	17.42	18.22	19.02	19.39
Keplerstraße C	12.34	13.04	13.34	14.04	14.34	15.04	15.34	16.04	16.34	17.04	17.44	18.24	19.04	19.41
Am Fernsehturm B	12.35	13.05	13.35	14.05	14.35	15.05	15.35	16.05	16.35	17.05	17.45	18.25	19.05	19.42
Magdeburger Straße B	12.37	13.07	13.37	14.07	14.37	15.07	15.37	16.07	16.37	17.07	17.47	18.27	19.07	19.44
Tallinner Straße B	12.38	13.08	13.38	14.08	14.38	15.08	15.38	16.08	16.38	17.08	17.48	18.28	19.08	19.45
Am Grünen Tal B	12.40	13.10	13.40	14.10	14.40	15.10	15.40	16.10	16.40	17.10	17.50	18.30	19.10	19.47
Andrej-Sacharow-Straße B	12.42	13.12	13.42	14.12	14.42	15.12	15.42	16.12	16.42	17.12	17.51	18.31	19.11	19.48
Waldfriedhof D	12.44	13.14	13.44	14.14	14.44	15.14	15.44	16.14	16.44	17.14	17.53	18.33	19.13	19.50
Grabenstraße A														
Sportpark A														
Eckdrift A														
Ellerried A														
Friedrich-Schlie-Straße A														
Benno-Voelkner-Straße A														
Krebsförden C														
Krebsförden D	12.46	13.16	13.46	14.16	14.46	15.16	15.46	16.16	16.46	17.16	17.55	18.35	19.15	19.52
Benno-Voelkner-Straße B	12.47	13.17	13.47	14.17	14.47	15.17	15.47	16.17	16.47	17.17	17.56	18.36	19.16	19.53
Friedrich-Schlie-Straße B	12.48	13.18	13.48	14.18	14.48	15.18	15.48	16.18	16.48	17.18	17.57	18.37	19.17	19.54
Ellerried B	12.49	13.19	13.49	14.19	14.49	15.19	15.49	16.19	16.49	17.19	17.58	18.38	19.18	19.55
Eckdrift B	12.50	13.20	13.50	14.20	14.50	15.20	15.50	16.20	16.50	17.20	17.59	18.39	19.19	19.56
Sportpark B	12.52	13.22	13.52	14.22	14.52	15.22	15.52	16.22	16.52	17.22	18.00	18.40	19.20	19.57
Grabenstraße B	12.53	13.23	13.53	14.23	14.53	15.23	15.53	16.23	16.53	17.23	18.01	18.41	19.21	19.58
Zum Schulacker B	12.55	13.25	13.55	14.25	14.55	15.25	15.55	16.25	16.55	17.25	18.02	18.42	19.22	19.59
Görries Brücke B	12.56	13.26	13.56	14.26	14.56	15.26	15.56	16.26	16.56	17.26	18.03	18.43	19.23	20.00
Görries Zentrum B	12.57	13.27	13.57	14.27	14.57	15.27	15.57	16.27	16.57	17.27	18.04	18.44	19.24	20.01
Anthony-Fokker-Straße A	12.58	13.28	13.58	14.28	14.58	15.28	15.58	16.28	16.58	17.28	18.05	18.45	19.25	20.02
Am Fasanenhof A	12.59	13.29	13.59	14.29	14.59	15.29	15.59	16.29	16.59	17.29	18.06	18.46	19.26	20.03
Otto-Weltzien-Straße A	13.01	13.31	14.01	14.31	15.01	15.31	16.01	16.31	17.01	17.31	18.08	18.48	19.28	20.05
Baustraße A (an)	13.02	13.32	14.02	14.32	15.02	15.32	16.02	16.32	17.02	17.32	18.09	18.49	19.29	20.06
Baustraße A (ab)	13.03	13.33	14.03	14.33	15.03	15.33	16.03	16.33	17.03	17.33	18.10	18.50	19.30	20.07
Handelsstraße A	13.04	13.34	14.04	14.34	15.04	15.34	16.04	16.34	17.04	17.34	18.11	18.51	19.31	20.08

16 Kantstraße - Waldfriedhof - Grabenstraße - Görries 16

	Montag bis Freitag	
Haltestellen		
Kantstraße A	20.16	21.16
Otto-von-Guericke-Straße A	20.17	21.17
Hegelstraße C	20.19	21.19
Keplerstraße C	20.20	21.20
Am Fernsehturm B	20.21	21.21
Magdeburger Straße B	20.23	21.23
Tallinner Straße B	20.24	21.24
Am Grünen Tal B	20.26	21.26
Andrej-Sacharow-Straße B	20.27	21.27
Waldfriedhof D	20.29	21.29
Grabenstraße A		21.33
Sportpark A		21.34
Eckdrift A		21.35
Ellerried A		21.36
Friedrich-Schlie-Straße A		21.37
Benno-Voelkner-Straße A		21.38
Krebsförden C		21.39
Krebsförden D	20.30	
Benno-Voelkner-Straße B	20.31	
Friedrich-Schlie-Straße B	20.32	
Ellerried B	20.33	
Eckdrift B	20.34	
Sportpark B	20.35	
Grabenstraße B	20.36	
Zum Schulacker B	20.37	
Görries Brücke B	20.38	
Görries Zentrum B	20.39	
Anthony-Fokker-Straße A	20.40	
Am Fasanenhof A	20.41	
Otto-Weltzien-Straße A	20.42	
Baustraße A (an)	20.43	
Baustraße A (ab)	20.43	
Handelsstraße A	20.44	

16 Görries - Grabenstraße - Waldfriedhof - Otto-von-Guericke-Straße 16

Montag bis Freitag

Haltestellen														
Anthony-Fokker-Straße A	5.55	6.25	6.55	7.25	7.58	8.28	8.58	9.28	9.58	10.28	10.58	11.28	11.58	12.28
Am Fasanenhof A	5.56	6.26	6.56	7.26	7.59	8.29	8.59	9.29	9.59	10.29	10.59	11.29	11.59	12.29
Otto-Weltzien-Straße A	5.58	6.28	6.58	7.28	8.01	8.31	9.01	9.31	10.01	10.31	11.01	11.31	12.01	12.31
Baustraße A (an)	5.59	6.29	6.59	7.29	8.02	8.32	9.02	9.32	10.02	10.32	11.02	11.32	12.02	12.32
Baustraße A (ab)	6.00	6.30	7.00	7.30	8.03	8.33	9.03	9.33	10.03	10.33	11.03	11.33	12.03	12.33
Handelsstraße A	6.01	6.31	7.01	7.31	8.04	8.34	9.04	9.34	10.04	10.34	11.04	11.34	12.04	12.34
Görries Brücke A	6.02	6.32	7.02	7.32	8.05	8.35	9.05	9.35	10.05	10.35	11.05	11.35	12.05	12.35
Grabenstraße A	6.04	6.34	7.04	7.34	8.07	8.37	9.07	9.37	10.07	10.37	11.07	11.37	12.07	12.37
Sportpark A	6.05	6.35	7.05	7.35	8.08	8.38	9.08	9.38	10.08	10.38	11.08	11.38	12.08	12.38
Eckdrift A	6.06	6.36	7.06	7.36	8.09	8.39	9.09	9.39	10.09	10.39	11.09	11.39	12.09	12.39
Ellerried A	6.07	6.37	7.07	7.37	8.10	8.40	9.10	9.40	10.10	10.40	11.10	11.40	12.10	12.40
Friedrich-Schlie-Straße A	6.08	6.38	7.08	7.38	8.11	8.41	9.11	9.41	10.11	10.41	11.11	11.41	12.11	12.41
Benno-Voelkner-Straße A	6.10	6.40	7.10	7.40	8.13	8.43	9.13	9.43	10.13	10.43	11.13	11.43	12.13	12.43
Krebsförden C	6.12	6.42	7.12	7.42	8.15	8.45	9.15	9.45	10.15	10.45	11.15	11.45	12.15	12.45
Waldfriedhof C	6.13	6.43	7.13	7.43	8.16	8.46	9.16	9.46	10.16	10.46	11.16	11.46	12.16	12.46
Andrej-Sacharow-Straße A	6.15	6.45	7.15	7.45	8.18	8.48	9.18	9.48	10.18	10.48	11.18	11.48	12.18	12.48
Am Grünen Tal A	6.17	6.47	7.17	7.47	8.20	8.50	9.20	9.50	10.20	10.50	11.20	11.50	12.20	12.50
Tallinner Straße A	6.18	6.48	7.18	7.48	8.21	8.51	9.21	9.51	10.21	10.51	11.21	11.51	12.21	12.51
Magdeburger Straße A	6.19	6.49	7.19	7.49	8.22	8.52	9.22	9.52	10.22	10.52	11.22	11.52	12.22	12.52
Am Fernsehturm A	6.21	6.51	7.21	7.51	8.24	8.54	9.24	9.54	10.24	10.54	11.24	11.54	12.24	12.54
Keplerstraße D	6.22	6.52	7.22	7.52	8.25	8.55	9.25	9.55	10.25	10.55	11.25	11.55	12.25	12.55
Hegelstraße D	6.23	6.53	7.23	7.53	8.26	8.56	9.26	9.56	10.26	10.56	11.26	11.56	12.26	12.56
Kantstraße A	6.26	6.56	7.26	7.56	8.29	8.59	9.29	9.59	10.29	10.59	11.29	11.59	12.29	12.59
Otto-von-Guericke-Straße A	6.27	6.57	7.27	7.57	8.30	9.00	9.30	10.00	10.30	11.00	11.30	12.00	12.30	13.00

Bei defekten Fahrausweisverkaufsautomaten
wenden Sie sich bitte an das Fahrpersonal.

16 Görries - Grabenstraße - Waldfriedhof - Otto-von-Guericke-Straße 16

	Montag bis Freitag													
Haltestellen														
Anthony-Fokker-Straße A	12.58	13.28	13.58	14.28	14.58	15.28	15.58	16.28	16.58	17.28	18.05	18.45	19.25	20.02
Am Fasanenhof A	12.59	13.29	13.59	14.29	14.59	15.29	15.59	16.29	16.59	17.29	18.06	18.46	19.26	20.03
Otto-Weltzien-Straße A	13.01	13.31	14.01	14.31	15.01	15.31	16.01	16.31	17.01	17.31	18.08	18.48	19.28	20.05
Baustraße A (an)	13.02	13.32	14.02	14.32	15.02	15.32	16.02	16.32	17.02	17.32	18.09	18.49	19.29	20.06
Baustraße A (ab)	13.03	13.33	14.03	14.33	15.03	15.33	16.03	16.33	17.03	17.33	18.10	18.50	19.30	20.07
Handelsstraße A	13.04	13.34	14.04	14.34	15.04	15.34	16.04	16.34	17.04	17.34	18.11	18.51	19.31	20.08
Görries Brücke A	13.05	13.35	14.05	14.35	15.05	15.35	16.05	16.35	17.05	17.35	18.12	18.52	19.32	20.09
Grabenstraße A	13.07	13.37	14.07	14.37	15.07	15.37	16.07	16.37	17.07	17.37	18.14	18.54	19.34	20.11
Sportpark A	13.08	13.38	14.08	14.38	15.08	15.38	16.08	16.38	17.08	17.38	18.15	18.55	19.35	20.12
Eckdrift A	13.09	13.39	14.09	14.39	15.09	15.39	16.09	16.39	17.09	17.39	18.16	18.56	19.36	20.13
Ellerried A	13.10	13.40	14.10	14.40	15.10	15.40	16.10	16.40	17.10	17.40	18.17	18.57	19.37	20.14
Friedrich-Schlie-Straße A	13.11	13.41	14.11	14.41	15.11	15.41	16.11	16.41	17.11	17.41	18.18	18.58	19.38	20.15
Benno-Voelkner-Straße A	13.13	13.43	14.13	14.43	15.13	15.43	16.13	16.43	17.13	17.43	18.20	19.00	19.40	20.17
Krebsförden C	13.15	13.45	14.15	14.45	15.15	15.45	16.15	16.45	17.15	17.45	18.22	19.02	19.42	20.19
Waldfriedhof C	13.16	13.46	14.16	14.46	15.16	15.46	16.16	16.46	17.16	17.46	18.23	19.03	19.43	20.20
Andrej-Sacharow-Straße A	13.18	13.48	14.18	14.48	15.18	15.48	16.18	16.48	17.18	17.48	18.25	19.05	19.45	20.22
Am Grünen Tal A	13.20	13.50	14.21	14.51	15.21	15.51	16.21	16.51	17.21	17.51	18.27	19.07	19.47	20.24
Tallinner Straße A	13.21	13.51	14.22	14.52	15.22	15.52	16.22	16.52	17.22	17.52	18.28	19.08	19.48	20.25
Magdeburger Straße A	13.22	13.52	14.24	14.54	15.24	15.54	16.24	16.54	17.24	17.54	18.29	19.09	19.49	20.26
Am Fernsehturm A	13.24	13.54	14.26	14.56	15.26	15.56	16.26	16.56	17.26	17.56	18.31	19.11	19.51	20.28
Keplerstraße D	13.25	13.55	14.28	14.58	15.28	15.58	16.28	16.58	17.28	17.58	18.32	19.12	19.52	20.29
Hegelstraße D	13.26	13.56	14.29	14.59	15.29	15.59	16.29	16.59	17.29	17.59	18.33	19.13	19.53	20.30
Kantstraße A	13.29	13.59	14.32	15.02	15.32	16.02	16.32	17.02	17.32	18.02	18.36	19.16	19.56	20.33
Otto-von-Guericke-Straße A	13.30	14.00	14.33	15.03	15.33	16.03	16.33	17.03	17.33	18.03	18.37	19.17	19.57	20.34

Halten Sie sich bitte gut sichtbar im Haltestellenbereich auf.
Unsere Omnibusfahrer sind berechtigt, an Haltestellen,
an denen kein Fahrgast wartet, durchzufahren.

16 Görries - Grabenstraße - Waldfriedhof - Otto-von-Guericke-Straße 16

	Montag bis Freitag	
Haltestellen		
Anthony-Fokker-Straße A	20.40	
Am Fasanenhof A	20.41	
Otto-Weltzien-Straße A	20.42	
Baustraße A (an)	20.43	
Baustraße A (ab)	20.43	
Handelsstraße A	20.44	
Görries Brücke A	20.45	
Grabenstraße A	20.50	21.33
Sportpark A	20.51	21.34
Eckdrift A	20.52	21.35
Ellerried A	20.53	21.36
Friedrich-Schlie-Straße A	20.54	21.37
Benno-Voelkner-Straße A	20.55	21.38
Krebsförden C	20.56	21.39
Waldfriedhof C	20.57	21.40
Andrej-Sacharow-Straße A	20.59	21.42
Am Grünen Tal A	21.00	21.43
Tallinner Straße A	21.01	21.44
Magdeburger Straße A	21.02	21.45
Am Fernsehturm A	21.04	21.47
Keplerstraße D	21.05	21.48
Hegelstraße D	21.06	21.49
Kantstraße A	21.08	21.51
Otto-von-Guericke-Straße A	21.09	21.52

Auf allen Omnibuslinien gilt der kontrollierte Vordereinstieg.

17 Friedrichsthal - Kieler Straße 17

	Montag bis Freitag										
Haltestellen					S						
Friedrichsthal A			5.47	6.15	6.33	6.57	7.30	12.00	13.30	14.00	14.30
Gaststätte Friedrichsthal A			5.48	6.16	6.34	6.58	7.31	12.01	13.31	14.01	14.31
Lützower Ring A			5.49	6.17	6.35	6.59	7.32	12.02	13.32	14.02	14.32
Draguner Weg A			5.50	6.18	6.37	7.01	7.33	12.03	13.33	14.03	14.33
Warnitzer Straße A			5.52	6.20	6.39	7.03	7.35	12.05	13.35	14.05	14.35
Wolfsschlucht A			5.54	6.22	6.41	7.05	7.37	12.07	13.37	14.07	14.37
Gärtnereiweg A			5.55	6.23	6.42	7.06	7.38	12.08	13.38	14.08	14.38
Ratzeburger Straße A	4.51	5.11	5.56	6.24	6.44	7.08	7.39	12.09	13.39	14.09	14.39
Lankow-Siedlung C	4.52	5.12	5.57	6.25	6.46	7.10	7.40	12.10	13.40	14.10	14.40
Lankow-Siedlung E											
Lankow-Siedlung F					6.47						
Rahlstedter/Kieler Straße C	4.53	5.13	5.58	6.26		7.11	7.41	12.11	13.41	14.11	14.41
Eutiner/Kieler Straße C	4.54	5.14	5.59	6.27		7.12	7.42	12.12	13.42	14.12	14.42
Kieler Straße C	4.56	5.16	6.01	6.29		7.14	7.44	12.14	13.44	14.14	14.44

S = verkehrt nur während der Schulzeit

17 Friedrichsthal - Kieler Straße 17

	Montag bis Freitag							
Haltestellen								
Friedrichsthal A	15.00	15.30	16.00	16.30	17.00	17.30	20.13	23.06
Gaststätte Friedrichsthal A	15.01	15.31	16.01	16.31	17.01	17.31	20.14	23.07
Lützower Ring A	15.02	15.32	16.02	16.32	17.02	17.32	20.15	23.08
Draguner Weg A	15.03	15.33	16.03	16.33	17.03	17.33	20.16	23.09
Warnitzer Straße A	15.05	15.35	16.05	16.35	17.05	17.35	20.17	23.10
Wolfsschlucht A	15.07	15.37	16.07	16.37	17.07	17.37	20.19	23.12
Gärtnereiweg A	15.08	15.38	16.08	16.38	17.08	17.38	20.20	23.13
Ratzeburger Straße A	15.09	15.39	16.09	16.39	17.09	17.39	20.21	23.14
Lankow-Siedlung C	15.10	15.40	16.10	16.40	17.10	17.40	20.22	23.15
Lankow-Siedlung E						17.41	20.23	23.16
Lankow-Siedlung F								
Rahlstedter/Kieler Straße C	15.11	15.41	16.11	16.41	17.11			
Eutiner/Kieler Straße C	15.12	15.42	16.12	16.42	17.12			
Kieler Straße C	15.14	15.44	16.14	16.44	17.14			

Auf allen Omnibuslinien gilt der kontrollierte Vordereinstieg.

17 Kieler Straße - Friedrichsthal 17

	Montag bis Freitag										
Haltestellen							◎				
Kieler Straße C	4.57	5.17		6.02	6.32	7.17	7.47	12.17	13.47	14.17	14.47
Rahlstedter/Gadebuscher Straße B	4.58	5.18		6.03	6.33	7.18	7.48	12.18	13.48	14.18	14.48
Lankow-Siedlung F											
Lankow-Siedlung E			5.50				7.49				
Lankow-Siedlung D	4.59	5.19	5.51	6.04	6.34	7.19		12.19	13.49	14.19	14.49
Ratzeburger Straße B	5.00	5.20	5.52	6.05	6.35	7.20		12.20	13.50	14.20	14.50
Gärtnereiweg B	5.01	5.21	5.53	6.07	6.37	7.22		12.22	13.52	14.22	14.52
Am Wochenend B				6.08	6.38	7.23		12.23	13.53	14.23	14.53
Warnitzer Straße B				6.09	6.39	7.24		12.24	13.54	14.24	14.54
Draguner Weg B				6.11	6.41	7.26		12.26	13.56	14.26	14.56
Lützower Ring B				6.12	6.42	7.27		12.27	13.57	14.27	14.57
Wolfsschlucht B	5.02	5.22	5.54								
Touristenweg B	5.03	5.23	5.55								
Gaststätte Friedrichsthal B	5.04	5.24	5.56	6.13	6.43	7.28		12.28	13.58	14.28	14.58
Friedrichsthal A	5.05	5.25	5.57	6.14	6.44	7.29		12.29	13.59	14.29	14.59

◎ = fährt ab Lankow-Siedlung weiter als Linie 13
zur Otto-von-Guericke-Straße

Ihr Haltewunsch wird dem Busfahrer durch rechtzeitiges
Drücken der roten „STOP-Taste“ signalisiert.

17 Kieler Straße - Friedrichsthal 17

Haltestellen	Montag bis Freitag				
Kieler Straße C	15.17	15.47	16.17	16.47	17.17
Rahlstedter/Gadebuscher Straße B	15.18	15.48	16.18	16.48	17.18
Lankow-Siedlung F					
Lankow-Siedlung E					
Lankow-Siedlung D	15.19	15.49	16.19	16.49	17.19
Ratzeburger Straße B	15.20	15.50	16.20	16.50	17.20
Gärtnereiweg B	15.22	15.52	16.22	16.52	17.22
Am Wochenend B	15.23	15.53	16.23	16.53	17.23
Warnitzer Straße B	15.24	15.54	16.24	16.54	17.24
Draguner Weg B	15.26	15.56	16.26	16.56	17.26
Lützower Ring B	15.27	15.57	16.27	16.57	17.27
Wolfsschlucht B					
Touristenweg B					
Gaststätte Friedrichsthal B	15.28	15.58	16.28	16.58	17.28
Friedrichsthal A	15.29	15.59	16.29	16.59	17.29

Warten Sie bitte vor dem Ein- und Ausstieg
bis der Bus vollständig abgesenkt ist.

18 Friedrichsthal - Kieler Straße - Alte Gärtnerei - Pingelshagen 18

Montag bis Freitag

Haltestellen														
Friedrichsthal A	5.09	5.29	6.00	6.26	6.41	7.11	7.45	8.15	8.45	9.15	9.45	10.15	10.45	11.15
Gaststätte Friedrichsthal A	5.10	5.30	6.01	6.27	6.42	7.12	7.46	8.16	8.46	9.16	9.46	10.16	10.46	11.16
Lützower Ring A	5.11	5.31	6.02	6.28	6.43	7.13	7.47	8.17	8.47	9.17	9.47	10.17	10.47	11.17
Draguner Weg A	5.12	5.32	6.03	6.30	6.45	7.15	7.48	8.18	8.48	9.18	9.48	10.18	10.48	11.18
Warnitzer Straße A	5.13	5.33	6.05	6.32	6.47	7.17	7.50	8.20	8.50	9.20	9.50	10.20	10.50	11.20
Wolfsschlucht A	5.15	5.35	6.07	6.34	6.49	7.19	7.52	8.22	8.52	9.22	9.52	10.22	10.52	11.22
Gärtnereiweg A	5.16	5.36	6.08	6.35	6.50	7.20	7.53	8.23	8.53	9.23	9.53	10.23	10.53	11.23
Ratzeburger Straße A	5.17	5.37	6.09	6.37	6.52	7.22	7.54	8.24	8.54	9.24	9.54	10.24	10.54	11.24
Lankow-Siedlung C	5.18	5.38	6.10	6.39	6.54	7.24	7.55	8.25	8.55	9.25	9.55	10.25	10.55	11.25
Rahlstedter/Gadebuscher Straße A	5.19	5.39	6.11	6.40	6.55	7.25	7.56	8.26	8.56	9.26	9.56	10.26	10.56	11.26
Kieler Straße D (an)	5.21	5.41	6.14	6.44	6.59	7.29	7.59	8.29	8.59	9.29	9.59	10.29	10.59	11.29
Kieler Straße D (ab)	5.21	5.49	6.17	6.47	7.02	7.32	8.02	8.32	9.02	9.32	10.02	10.32	11.02	11.32
Ziegelhof A	5.22	5.50	6.19	6.49	7.04	7.34	8.04	8.34	9.04	9.34	10.04	10.34	11.04	11.34
Margaretenhof A	5.24	5.52	6.21	6.51	7.06	7.36	8.06	8.36	9.06	9.36	10.06	10.36	11.06	11.36
Warnitz A	5.26	5.54	6.23	6.53	7.08	7.38	8.08	8.38	9.08	9.38	10.08	10.38	11.08	11.38
Zum Kirschenhof A	5.28				7.10		8.10	8.40		9.40	10.10		11.10	11.40
Alte Gärtnerei B (an)	5.29				7.11		8.11	8.41		9.41	10.11		11.11	11.41
Alte Gärtnerei B (ab)														
Zum Kirschenhof B														
Warnitz C														
Stubbenland A		5.55	6.24	6.54		7.39			9.09			10.39		
Pingelshagen A		5.56	6.25	6.55		7.40			9.10			10.40		
Pingelshagen B (an)		5.57	6.26	6.56		7.41			9.11			10.41		
Pingelshagen B (ab)		5.59	6.29	6.56		7.43			9.13			10.43		
Stubbenland B		6.00	6.30	6.57		7.44			9.14			10.44		
Warnitz B		6.01	6.31	6.58		7.45			9.15			10.45		
Zum Kirschenhof A		6.03	6.33	7.00		7.47			9.17			10.47		
Alte Gärtnerei B		6.04	6.34	7.01		7.48			9.18			10.48		

18 Friedrichsthal - Kieler Straße - Alte Gärtnerei - Pingelshagen 18

Montag bis Freitag

Haltestellen														
Friedrichsthal A	11.45	12.15	12.45	13.15	13.45	14.15	14.45	15.15	15.45	16.15	16.45	17.15	17.45	18.42
Gaststätte Friedrichsthal A	11.46	12.16	12.46	13.16	13.46	14.16	14.46	15.16	15.46	16.16	16.46	17.16	17.46	18.43
Lützower Ring A	11.47	12.17	12.47	13.17	13.47	14.17	14.47	15.17	15.47	16.17	16.47	17.17	17.47	18.44
Draguner Weg A	11.48	12.18	12.48	13.18	13.48	14.18	14.48	15.18	15.48	16.18	16.48	17.18	17.48	18.45
Warnitzer Straße A	11.50	12.20	12.50	13.20	13.50	14.20	14.50	15.20	15.50	16.20	16.50	17.20	17.50	18.47
Wolfsschlucht A	11.52	12.22	12.52	13.22	13.52	14.22	14.52	15.22	15.52	16.22	16.52	17.22	17.52	18.49
Gärtnereiweg A	11.53	12.23	12.53	13.23	13.53	14.23	14.53	15.23	15.53	16.23	16.53	17.23	17.53	18.50
Ratzeburger Straße A	11.54	12.24	12.54	13.24	13.54	14.24	14.54	15.24	15.54	16.24	16.54	17.24	17.54	18.51
Lankow-Siedlung C	11.55	12.25	12.55	13.25	13.55	14.25	14.55	15.25	15.55	16.25	16.55	17.25	17.55	18.52
Rahlstedter/Gadebuscher Straße A	11.56	12.26	12.56	13.26	13.56	14.26	14.56	15.26	15.56	16.26	16.56	17.26	17.56	18.53
Kieler Straße D (an)	11.59	12.29	12.59	13.29	13.59	14.29	14.59	15.29	15.59	16.29	16.59	17.29	17.59	18.56
Kieler Straße D (ab)	12.02	12.32	13.02	13.32	14.02	14.32	15.02	15.32	16.02	16.32	17.02	17.32	18.02	18.56
Ziegelhof A	12.04	12.34	13.04	13.34	14.04	14.34	15.04	15.34	16.04	16.34	17.04	17.34	18.04	18.58
Margaretenhof A	12.06	12.36	13.06	13.36	14.06	14.36	15.06	15.36	16.06	16.36	17.06	17.36	18.06	19.00
Warnitz A	12.08	12.38	13.08	13.38	14.08	14.38	15.08	15.38	16.08	16.38	17.08	17.38	18.08	19.02
Zum Kirschenhof A	12.10	12.40	13.10	13.40	14.10	14.40	15.10	15.40	16.10	16.40	17.10	17.40	18.10	19.04
Alte Gärtnerei B (an)	12.11	12.41	13.11	13.41	14.11	14.41	15.11	15.41	16.11	16.41	17.11	17.41	18.11	19.05
Alte Gärtnerei B (ab)	12.13		13.13	13.43	14.13	14.43	15.13	15.43	16.13	16.43	17.13		18.13	
Zum Kirschenhof B	12.14		13.14	13.44	14.14	14.44	15.14	15.44	16.14	16.44	17.14		18.14	
Warnitz C	12.16		13.16	13.46	14.16	14.46	15.16	15.46	16.16	16.46	17.16		18.16	
Stubbenland A	12.17		13.17	13.47	14.17	14.47	15.17	15.47	16.17	16.47	17.17		18.17	
Pingelshagen A	12.18		13.18	13.48	14.18	14.48	15.18	15.48	16.18	16.48	17.18		18.18	
Pingelshagen B (an)	12.19		13.19	13.49	14.19	14.49	15.19	15.49	16.19	16.49	17.19		18.19	
Pingelshagen B (ab)														
Stubbenland B														
Warnitz B														
Zum Kirschenhof A														
Alte Gärtnerei B														

18 Friedrichsthal - Kieler Straße - Alte Gärtnerei - Pingelshagen 18

	Montag bis Freitag			
Haltestellen				
Friedrichsthal A	19.22	19.48	20.48	21.50
Gaststätte Friedrichsthal A	19.23	19.49	20.49	21.51
Lützower Ring A	19.24	19.50	20.50	21.52
Draguner Weg A	19.25	19.51	20.51	21.53
Warnitzer Straße A	19.27	19.52	20.52	21.54
Wolfsschlucht A	19.29	19.54	20.54	21.56
Gärtnereiweg A	19.30	19.55	20.55	21.57
Ratzeburger Straße A	19.31	19.56	20.56	21.58
Lankow-Siedlung C	19.32	19.57	20.57	21.59
Rahlstedter/Gadebuscher Straße A	19.33	19.58	20.58	22.00
Kieler Straße D (an)	19.36	20.00	21.00	22.02
Kieler Straße D (ab)	19.36	20.00	21.00	22.08
Ziegelhof A	19.38	20.01	21.01	22.09
Margaretenhof A	19.40	20.03	21.03	22.11
Warnitz A	19.42	20.05	21.05	22.13
Zum Kirschenhof A	19.44	20.07	21.07	22.15
Alte Gärtnerei B (an)	19.45	20.08	21.08	22.16
Alte Gärtnerei B (ab)		20.08		22.16
Zum Kirschenhof B		20.09		22.17
Warnitz C		20.11		22.19
Stubbenland A		20.12		22.20
Pingelshagen A		20.13		22.21
Pingelshagen B (an)		20.14		22.22
Pingelshagen B (ab)				
Stubbenland B				
Warnitz B				
Zum Kirschenhof A				
Alte Gärtnerei B				

18 Pingelshagen - Alte Gärtnerei - Kieler Straße - Friedrichsthal 18

Montag bis Freitag

Haltestellen														
Alte Gärtnerei B														
Zum Kirschenhof B														
Warnitz C														
Stubbenland A														
Pingelshagen A														
Pingelshagen B (an)														
Pingelshagen B (ab)		5.59	6.29	6.56		7.43			9.13			10.43		
Stubbenland B		6.00	6.30	6.57		7.44			9.14			10.44		
Warnitz B		6.01	6.31	6.58		7.45			9.15			10.45		
Zum Kirschenhof A		6.03	6.33	7.00		7.47			9.17			10.47		
Alte Gärtnerei B (an)		6.04	6.34	7.01		7.48			9.18			10.48		
Alte Gärtnerei B (ab)	5.30	6.04	6.34	7.01	7.19	7.49	8.19	8.49	9.19	9.49	10.19	10.49	11.19	11.49
Zum Kirschenhof B	5.31	6.05	6.35	7.02	7.20	7.50	8.20	8.50	9.20	9.50	10.20	10.50	11.20	11.50
Warnitz C	5.33	6.07	6.37	7.04	7.22	7.52	8.22	8.52	9.22	9.52	10.22	10.52	11.22	11.52
Margaretenhof B	5.35	6.09	6.39	7.06	7.24	7.54	8.24	8.54	9.24	9.54	10.24	10.54	11.24	11.54
Ziegelhof B	5.37	6.11	6.41	7.08	7.26	7.56	8.26	8.56	9.26	9.56	10.26	10.56	11.26	11.56
Kieler Straße C (an)	5.39	6.14	6.44	7.11	7.29	7.59	8.29	8.59	9.29	9.59	10.29	10.59	11.29	11.59
Kieler Straße C (ab)	5.39	6.17	6.47	7.11	7.32	8.02	8.32	9.02	9.32	10.02	10.32	11.02	11.32	12.02
Rahlstedter/Gadebuscher Straße B	5.40	6.18	6.48	7.12	7.33	8.03	8.33	9.03	9.33	10.03	10.33	11.03	11.33	12.03
Lankow-Siedlung E				7.13										
Lankow-Siedlung D	5.41	6.19	6.49		7.34	8.04	8.34	9.04	9.34	10.04	10.34	11.04	11.34	12.04
Ratzeburger Straße B	5.42	6.20	6.50		7.35	8.05	8.35	9.05	9.35	10.05	10.35	11.05	11.35	12.05
Gärtnereiweg B	5.43	6.22	6.52		7.37	8.07	8.37	9.07	9.37	10.07	10.37	11.07	11.37	12.07
Am Wochenend B		6.23	6.53		7.38	8.08	8.38	9.08	9.38	10.08	10.38	11.08	11.38	12.08
Warnitzer Straße B		6.24	6.54		7.39	8.09	8.39	9.09	9.39	10.09	10.39	11.09	11.39	12.09
Draguner Weg B		6.26	6.56		7.41	8.11	8.41	9.11	9.41	10.11	10.41	11.11	11.41	12.11
Lützower Ring B		6.27	6.58		7.42	8.12	8.42	9.12	9.42	10.12	10.42	11.12	11.42	12.12
Wolfsschlucht B	5.44													
Touristenweg B	5.45													
Gaststätte Friedrichsthal B	5.46	6.28	6.59		7.43	8.13	8.43	9.13	9.43	10.13	10.43	11.13	11.43	12.13
Friedrichsthal A	5.47	6.29	7.00		7.44	8.14	8.44	9.14	9.44	10.14	10.44	11.14	11.44	12.14

18 Pingelshagen - Alte Gärtnerei - Kieler Straße - Friedrichsthal 18

Montag bis Freitag

Haltestellen															
Alte Gärtnerei B	12.13		13.13	13.43	14.13	14.43	15.13	15.43	16.13	16.43	17.13		18.13		
Zum Kirschenhof B	12.14		13.14	13.44	14.14	14.44	15.14	15.44	16.14	16.44	17.14		18.14		
Warnitz C	12.16		13.16	13.46	14.16	14.46	15.16	15.46	16.16	16.46	17.16		18.16		
Stubbenland A	12.17		13.17	13.47	14.17	14.47	15.17	15.47	16.17	16.47	17.17		18.17		
Pingelshagen A	12.18		13.18	13.48	14.18	14.48	15.18	15.48	16.18	16.48	17.18		18.18		
Pingelshagen B (an)	12.19		13.19	13.49	14.19	14.49	15.19	15.49	16.19	16.49	17.19		18.19		
Pingelshagen B (ab)	12.20		13.20	13.50	14.20	14.50	15.20	15.50	16.20	16.50	17.20		18.20		
Stubbenland B	12.21		13.21	13.51	14.21	14.51	15.21	15.51	16.21	16.51	17.21		18.21		
Warnitz B	12.22		13.22	13.52	14.22	14.52	15.22	15.52	16.22	16.52	17.22		18.22		
Zum Kirschenhof A															
Alte Gärtnerei B (an)															
Alte Gärtnerei B (ab)		12.49										17.49		19.06	
Zum Kirschenhof B		12.50										17.50		19.07	
Warnitz C		12.52										17.52		19.09	
Margaretenhof B	12.24	12.54	13.24	13.54	14.24	14.54	15.24	15.54	16.24	16.54	17.24	17.54	18.24	19.11	
Ziegelhof B	12.26	12.56	13.26	13.56	14.26	14.56	15.26	15.56	16.26	16.56	17.26	17.56	18.26	19.13	
Kieler Straße C (an)	12.29	12.59	13.29	13.59	14.29	14.59	15.29	15.59	16.29	16.59	17.29	17.59	18.29	19.16	
Kieler Straße C (ab)	12.32	13.02	13.32	14.02	14.32	15.02	15.32	16.02	16.32	17.02	17.32	18.02	18.32	19.16	
Rahlstedter/Gadebuscher Straße B	12.33	13.03	13.33	14.03	14.33	15.03	15.33	16.03	16.33	17.03	17.33	18.03	18.33	19.17	
Lankow-Siedlung E															
Lankow-Siedlung D	12.34	13.04	13.34	14.04	14.34	15.04	15.34	16.04	16.34	17.04	17.34	18.04	18.34	19.18	
Ratzeburger Straße B	12.35	13.05	13.35	14.05	14.35	15.05	15.35	16.05	16.35	17.05	17.35	18.05	18.35	19.19	
Gärtnereiweg B	12.37	13.07	13.37	14.07	14.37	15.07	15.37	16.07	16.37	17.07	17.37	18.07	18.37	19.21	
Am Wochenend B	12.38	13.08	13.38	14.08	14.38	15.08	15.38	16.08	16.38	17.08	17.38	18.08	18.38	19.22	
Warnitzer Straße B	12.39	13.09	13.39	14.09	14.39	15.09	15.39	16.09	16.39	17.09	17.39	18.09	18.39	19.23	
Draguner Weg B	12.41	13.11	13.41	14.11	14.41	15.11	15.41	16.11	16.41	17.11	17.41	18.11	18.41	19.25	
Lützower Ring B	12.42	13.12	13.42	14.12	14.42	15.12	15.42	16.12	16.42	17.12	17.42	18.12	18.42	19.26	
Wolfsschlucht B															
Touristenweg B															
Gaststätte Friedrichsthal B	12.43	13.13	13.43	14.13	14.43	15.13	15.43	16.13	16.43	17.13	17.43	18.13	18.43	19.27	
Friedrichsthal A	12.44	13.14	13.44	14.14	14.44	15.14	15.44	16.14	16.44	17.14	17.44	18.14	18.44	19.28	

18 Pingelshagen - Alte Gärtnerei - Kieler Straße - Friedrichsthal 18

Montag bis Freitag

Haltestellen				
Alte Gärtnerei B		20.08		
Zum Kirschenhof B		20.09		
Warnitz C		20.11		
Stubbenland A		20.12		
Pingelshagen A		20.13		
Pingelshagen B (an)		20.14		
Pingelshagen B (ab)		20.14		22.28
Stubbenland B		20.15		22.29
Warnitz B		20.16		22.30
Zum Kirschenhof A				22.32
Alte Gärtnerei B (an)				22.33
Alte Gärtnerei B (ab)	19.46		21.13	22.33
Zum Kirschenhof B	19.47		21.14	22.34
Warnitz C	19.49		21.16	22.36
Margaretenhof B	19.51	20.18	21.18	22.38
Ziegelhof B	19.53	20.20	21.20	22.40
Kieler Straße C (an)	19.56	20.22	21.22	22.42
Kieler Straße C (ab)	19.56	20.28	21.28	22.48
Rahlstedter/Gadebuscher Straße B	19.57	20.29	21.29	22.49
Lankow-Siedlung E				
Lankow-Siedlung D	19.58	20.30	21.30	22.50
Ratzeburger Straße B	19.59	20.31	21.31	22.51
Gärtnereiweg B	20.01	20.32	21.32	22.52
Am Wochenend B	20.02	20.33	21.33	22.53
Warnitzer Straße B	20.03	20.34	21.34	22.54
Draguner Weg B	20.05	20.36	21.36	22.56
Lützower Ring B	20.06	20.37	21.37	22.57
Wolfsschlucht B				
Touristenweg B				
Gaststätte Friedrichsthal B	20.07	20.38	21.38	22.58
Friedrichsthal A	20.08	20.39	21.39	22.59

19 Hauptbahnhof P+R - Marienplatz - Betriebshof NVS 19

	Montag bis Freitag										
Haltestellen	F	S									S
Hauptbahnhof P+R B	7.19		8.00	8.06	8.21	8.30	9.15	9.22	9.36	16.07	17.01
Hauptbahnhof B	7.20	7.43	8.01	8.07	8.22	8.31	9.16	9.23	9.37	16.08	17.02
Marienplatz C	7.22	7.45	8.03	8.09	8.24	8.33	9.18	9.25	9.39	16.10	17.04
Marienplatz C	7.23	7.46	8.04	8.10	8.25	8.34	9.19	9.26	9.40	16.11	17.05
Schlossblick/IHK B	7.24	7.47	8.05	8.11	8.26	8.35	9.20	9.27	9.41	16.12	17.06
Platz der Jugend B	7.26	7.49	8.07	8.13	8.28	8.37	9.22	9.29	9.43	16.14	17.08
Ostorf D	7.28	7.51	8.09	8.15	8.30	8.39	9.24	9.31	9.45	16.16	17.10
Gartenstadt/M*Halle D	7.29	7.52	8.10	8.16	8.31	8.40	9.25	9.32	9.46	16.17	17.11
Blumenbrink D	7.30	7.53	8.11	8.17	8.32	8.41	9.26	9.33	9.47	16.18	17.12
Ludwigsluster Chaussee D	7.31	7.54	8.12	8.18	8.33	8.42	9.27	9.34	9.48	16.19	17.13
Betriebshof NVS D	7.33	7.56	8.14	8.20	8.35	8.44	9.29	9.36	9.50	16.21	17.15

F = verkehrt nur während der Ferien

S = verkehrt nur während der Schulzeit

19 Hauptbahnhof P+R - Marienplatz - Betriebshof NVS 19

	Montag bis Freitag										
Haltestellen								Ⓚ	Ⓚ		
Hauptbahnhof P+R B	17.30	17.45	18.18	19.35	19.46	20.54	22.23	22.50	23:10	23.40	
Hauptbahnhof B	17.31	17.46	18.19	19.36	19.47	20.55	22.24	22.51	23.11	23.41	23.57
Marienplatz C	17.33	17.48	18.21	19.38	19.49	20.57	22.26	22.53	23.13	23.43	23.59
Marienplatz C	17.34	17.49	18.22	19.39	19.50	20.58	22.26	22.53	23.13	23.43	23.59
Schlossblick/IHK B	17.35	17.50	18.23	19.40	19.51	20.59	22.27	22.54	23.14	23.44	0.00
Platz der Jugend B	17.37	17.52	18.25	19.42	19.53	21.01	22.29	22.56	23.16	23.46	0.02
Ostorf D	17.39	17.54	18.27	19.44	19.55	21.03	22.31	22.58	23.18	23.48	0.04
Gartenstadt/M*Halle D	17.40	17.55	18.28	19.45	19.56	21.04	22.32	22.59	23.19	23.49	0.05
Blumenbrink D	17.41	17.56	18.29	19.46	19.57	21.05	22.33	23.00	23.20	23.50	0.06
Ludwigsluster Chaussee D	17.42	17.57	18.30	19.47	19.58	21.06	22.34	23.01	23.21	23.51	0.07
Betriebshof NVS D	17.44	17.59	18.32	19.49	20.00	21.08	22.36	23.03	23.23	23.53	0.09

Ⓚ = fährt bis Marienplatz als Linie 1

19 Betriebshof NVS - Marienplatz - Hauptbahnhof P+R 19

	Montag bis Freitag										
Haltestellen	Ⓛ			Ⓟ			Ⓠ	Ⓠ			
Betriebshof NVS C	4.25	4.39	4.51	4.51	4.53	5.09	5.20	5.40	5.47	6.13	6.17
Ludwigsluster Chaussee C	4.27	4.41	4.53	4.53	4.55	5.11	5.22	5.42	5.49	6.15	6.19
Blumenbrink C	4.28	4.42	4.54	4.54	4.56	5.12	5.23	5.43	5.50	6.16	6.20
Stauffenbergstraße D	|	|	|	|	|	|	|	|	|	|	|
Gartenstadt/M*Halle C	4.29	4.43	4.55	4.55	4.57	5.13	5.24	5.44	5.51	6.17	6.21
Johannes-Stelling-Straße A	4.31	4.45	4.57	4.57	4.59	5.15	5.26	5.46	5.53	6.19	6.23
Freilichtbühne C	4.32	4.46	4.58	4.58	5.00	5.16	5.27	5.47	5.54	6.20	6.24
Lischstraße A	4.33	4.47	4.59	4.59	5.01	5.17	5.28	5.48	5.55	6.21	6.25
Platz der Jugend A	4.34	4.48	5.00	5.00	5.02	5.18	5.29	5.49	5.56	6.22	6.26
Platz der Jugend A	4.34	4.48	5.00	5.00	5.02	5.18	5.29	5.49	5.56	6.22	6.26
Schlossblick/IHK A	4.35	4.49	5.01	5.01	5.03	5.19	5.30	5.50	5.57	6.23	6.27
Marienplatz A	4.37	4.51	5.03	5.03	5.05	5.21	5.33	5.53	5.59	6.25	6.29
Hauptbahnhof A	4.39	4.53	5.05	|	5.07	5.23	|	|	6.01	6.27	6.31
Hauptbahnhof C	|		|	5.05	|		5.35	5.55	|	|	|
Hauptbahnhof P+R A	4.40		5.06	5.06	5.08		5.36	5.56	6.02	6.28	6.32

Ⓛ = fährt ab Lischstraße weiter als Linie 14 nach Lankow-Siedlung

Ⓟ = fährt ab Lischstraße weiter als Linie 8 zum Paulsdammer Weg

Ⓠ = fährt ab Lischstraße weiter als Linie 8 nach Lübstorf, Wendeplatz

19 Betriebshof NVS - Marienplatz - Hauptbahnhof P+R 19

	Montag bis Freitag						
Haltestellen				Ⓛ		Ⓕ Ⓛ	
Betriebshof NVS C	12.46	13.16	13.21	13.23	13.39	13.53	14.01
Ludwigsluster Chaussee C	12.48	13.18	13.23	13.25	13.41	13.55	14.03
Blumenbrink C	12.49	13.19	13.24	13.26	13.42	13.56	14.04
Stauffenbergstraße D	|	|	|	|	|	|	|
Gartenstadt/M*Halle C	12.50	13.20	13.25	13.27	13.43	13.57	14.05
Johannes-Stelling-Straße A	12.52	13.22	13.27	13.29	13.45	13.59	14.07
Freilichtbühne C	12.53	13.23	13.28	13.30	13.46	14.00	14.08
Lischstraße A	12.54	13.24	13.29	13.31	13.47	14.01	14.09
Platz der Jugend A	12.55	13.25	13.30	13.32	13.48	14.02	14.10
Platz der Jugend A	12.55	13.25	13.30	13.33	13.48	14.03	14.10
Schlossblick/IHK A	12.56	13.26	13.31	13.34	13.49	14.04	14.11
Marienplatz A	12.58	13.28	13.33	13.37	13.51	14.07	14.13
Hauptbahnhof A	13.00	13.30	13.35	13.39	13.53	14.09	14.15
Hauptbahnhof C	|	|	|	|	|	|	|
Hauptbahnhof P+R A	13.01	13.31	13.36	13.40	13.54	14.10	14.16

Ⓕ = verkehrt nur während der Ferien

Ⓛ = fährt ab Lischstraße weiter als Linie 14 nach Lankow-Siedlung

20 Stauffenbergstraße - Göhrener Tannen 20

	Montag bis Freitag						
Haltestellen		**9**					
Stauffenbergstraße D	5.26		13.27	13.57	14.27	16.27	21.28
Stauffenbergstraße C		7.11					
Dreescher Markt C		7.12					
Zoo C		7.13					
Am Grünen Tal B		7.14					
Andrej-Sacharow-Straße B		7.15					
Graf-Yorck-Straße B		7.17					
Klein Buchholz B		7.18					
Blumenbrink D	5.27		13.28	13.58	14.28	16.28	21.29
Ludwigsluster Chaussee D	5.28		13.29	13.59	14.29	16.29	21.30
Fährweg B	5.32	7.22	13.33	14.03	14.33	16.33	21.34
Ludwig-Bölkow-Straße B	5.33	7.23	13.34	14.04	14.34	16.34	21.35
Göhrener Tannen B	5.35	7.25	13.36	14.06	14.36	16.36	21.37

9 = Bus der Linie 9

Der Verzehr von Speisen und Getränken ist
in unseren Fahrzeugen nicht gestattet.

20 Göhrener Tannen - Stauffenbergstraße 20

	Montag bis Freitag						
Haltestellen	Ⓢ	**9**	Ⓡ	Ⓢ	Ⓡ	Ⓡ	Ⓑ
Göhrener Tannen B	6.10	7.25	13.40	14.10	14.55	16.40	22.11
Ludwig-Bölkow-Straße A	6.12	7.27	13.42	14.12	14.57	16.42	22.13
Fährweg A	6.13	7.28	13.43	14.13	14.58	16.43	22.14
Mueßer Dickt B		7.30					
Stern Buchholz A		7.35					
Mueßer Dickt A	6.15	7.37	13.45	14.15	15.00	16.45	22.16
Ludwigsluster Chaussee C	6.18		13.48	14.18	15.03	16.48	22.19
Blumenbrink C	6.19		13.49	14.19	15.04	16.49	22.20
Klein Buchholz A		7.39					
Graf-Yorck-Straße A		7.40					
Andrej-Sacharow-Straße A		7.41					
Am Grünen Tal A		7.43					
Zoo D		7.45					
Dreescher Markt D		7.47					
Stauffenbergstraße D		7.48					
Stauffenbergstraße C	6.20		13.50	14.20	15.05	16.50	22.21

9 = Bus der Linie 9

Ⓑ = fährt ab Stauffenbergstraße weiter als Linie 9 zum Betriebshof NVS

Ⓡ = fährt ab Stauffenbergstraße weiter als Linie 6 nach Raben Steinfeld, Oberdorf

Ⓢ = fährt ab Stauffenbergstraße weiter als Linie 9 nach Stern Buchholz

Ferientermine 2025/2026

(allgemeinbildende Schulen)

	Erster Ferientag	Letzter Ferientag
Osterferien	14. April 2025 (Montag)	23. April 2025 (Mittwoch)
Pfingstferien	6. Juni 2025 (Freitag)	10. Juni 2025 (Dienstag)
Sommerferien	28. Juli 2025 (Montag)	5. September 2025 (Freitag)
Herbstferien	20. Oktober 2025 (Montag)	24. Oktober 2025 (Freitag)
Weihnachtsferien	22. Dezember 2025 (Montag)	5. Januar 2026 (Montag)
Winterferien	9. Februar 2026 (Montag)	20. Februar 2026 (Freitag)
Osterferien	30. März 2026 (Montag)	8. April 2026 (Mittwoch)
Pfingstferien	22. Mai 2026 (Freitag)	26. Mai 2026 (Dienstag)
Sommerferien	13. Juli 2026 (Montag)	21. August 2026 (Freitag)

Fahrpläne

Tram

Straßenbahn

Samstag

BUS

Omnibus

Samstag

1 Kliniken - Hauptbahnhof - Marienplatz - Stauffenbergstraße - Hegelstraße 1

	Samstag												
Haltestellen													
Kliniken B	5.32	6.02	6.32	7.02	7.32	8.02	8.32	8.58	9.18	9.38	9.58	10.18	10.38
Kinderzentrum B	5.33	6.03	6.33	7.03	7.33	8.03	8.33	8.59	9.19	9.39	9.59	10.19	10.39
Lewenberg B	5.34	6.04	6.34	7.04	7.34	8.04	8.34	9.00	9.20	9.40	10.00	10.20	10.40
Heinrich-Seidel-Straße B	5.35	6.05	6.35	7.05	7.35	8.05	8.35	9.01	9.21	9.41	10.01	10.21	10.41
Hauptbahnhof P+R B													
Hauptbahnhof B	5.37	6.07	6.37	7.07	7.37	8.07	8.37	9.03	9.23	9.43	10.03	10.23	10.43
Marienplatz C (an)	5.39	6.09	6.39	7.09	7.39	8.09	8.39	9.05	9.25	9.45	10.05	10.25	10.45
Marienplatz C (ab)	5.39	6.09	6.39	7.09	7.39	8.09	8.39	9.06	9.26	9.46	10.06	10.26	10.46
Marienplatz E													
Schlossblick/IHK B	5.40	6.10	6.40	7.10	7.40	8.10	8.40	9.07	9.27	9.47	10.07	10.27	10.47
Platz der Jugend B	5.42	6.12	6.42	7.12	7.42	8.12	8.42	9.09	9.29	9.49	10.09	10.29	10.49
Bertha-Klingberg-Platz C													
Ostorf B	5.44	6.14	6.44	7.14	7.44	8.14	8.44	9.11	9.31	9.51	10.11	10.31	10.51
Gartenstadt/M*Halle B	5.46	6.16	6.46	7.16	7.46	8.16	8.46	9.13	9.33	9.53	10.13	10.33	10.53
Stauffenbergstraße B	5.48	6.18	6.48	7.18	7.48	8.18	8.48	9.15	9.35	9.55	10.15	10.35	10.55
Dreescher Markt B	5.50	6.20	6.50	7.20	7.50	8.20	8.50	9.17	9.37	9.57	10.17	10.37	10.57
Zoo B	5.51	6.21	6.51	7.21	7.51	8.21	8.51	9.18	9.38	9.58	10.18	10.38	10.58
Berliner Platz B	5.52	6.22	6.52	7.22	7.52	8.22	8.52	9.19	9.39	9.59	10.19	10.39	10.59
Neu Zippendorf B	5.53	6.23	6.53	7.23	7.53	8.23	8.53	9.21	9.41	10.01	10.21	10.41	11.01
Leibnizstraße B	5.54	6.24	6.54	7.24	7.54	8.24	8.54	9.22	9.42	10.02	10.22	10.42	11.02
Keplerstraße B	5.55	6.25	6.55	7.25	7.55	8.25	8.55	9.23	9.43	10.03	10.23	10.43	11.03
Hegelstraße B	5.56	6.26	6.56	7.26	7.56	8.26	8.56	9.24	9.44	10.04	10.24	10.44	11.04

1 Kliniken - Hauptbahnhof - Marienplatz - Stauffenbergstraße - Hegelstraße 1

Samstag

Haltestellen													
Kliniken B	10.58	11.18	11.38	11.58	12.18	12.38	12.58	13.18	13.38	13.58	14.18	14.38	14.58
Kinderzentrum B	10.59	11.19	11.39	11.59	12.19	12.39	12.59	13.19	13.39	13.59	14.19	14.39	14.59
Lewenberg B	11.00	11.20	11.40	12.00	12.20	12.40	13.00	13.20	13.40	14.00	14.20	14.40	15.00
Heinrich-Seidel-Straße B	11.01	11.21	11.41	12.01	12.21	12.41	13.01	13.21	13.41	14.01	14.21	14.41	15.01
Hauptbahnhof P+R B													
Hauptbahnhof B	11.03	11.23	11.43	12.03	12.23	12.43	13.03	13.23	13.43	14.03	14.23	14.43	15.03
Marienplatz C (an)	11.05	11.25	11.45	12.05	12.25	12.45	13.05	13.25	13.45	14.05	14.25	14.45	15.05
Marienplatz C (ab)	11.06	11.26	11.46	12.06	12.26	12.46	13.06	13.26	13.46	14.06	14.26	14.46	15.06
Marienplatz E													
Schlossblick/IHK B	11.07	11.27	11.47	12.07	12.27	12.47	13.07	13.27	13.47	14.07	14.27	14.47	15.07
Platz der Jugend B	11.09	11.29	11.49	12.09	12.29	12.49	13.09	13.29	13.49	14.09	14.29	14.49	15.09
Bertha-Klingberg-Platz C													
Ostorf B	11.11	11.31	11.51	12.11	12.31	12.51	13.11	13.31	13.51	14.11	14.31	14.51	15.11
Gartenstadt/M*Halle B	11.13	11.33	11.53	12.13	12.33	12.53	13.13	13.33	13.53	14.13	14.33	14.53	15.13
Stauffenbergstraße B	11.15	11.35	11.55	12.15	12.35	12.55	13.15	13.35	13.55	14.15	14.35	14.55	15.15
Dreescher Markt B	11.17	11.37	11.57	12.17	12.37	12.57	13.17	13.37	13.57	14.17	14.37	14.57	15.17
Zoo B	11.18	11.38	11.58	12.18	12.38	12.58	13.18	13.38	13.58	14.18	14.38	14.58	15.18
Berliner Platz B	11.19	11.39	11.59	12.19	12.39	12.59	13.19	13.39	13.59	14.19	14.39	14.59	15.19
Neu Zippendorf B	11.21	11.41	12.01	12.21	12.41	13.01	13.21	13.41	14.01	14.21	14.41	15.01	15.21
Leibnizstraße B	11.22	11.42	12.02	12.22	12.42	13.02	13.22	13.42	14.02	14.22	14.42	15.02	15.22
Keplerstraße B	11.23	11.43	12.03	12.23	12.43	13.03	13.23	13.43	14.03	14.23	14.43	15.03	15.23
Hegelstraße B	11.24	11.44	12.04	12.24	12.44	13.04	13.24	13.44	14.04	14.24	14.44	15.04	15.24

1 Kliniken - Hauptbahnhof - Marienplatz - Stauffenbergstraße - Hegelstraße 1

	Samstag												
Haltestellen													
Kliniken B	15.18	15.38	15.58	16.18	16.38	16.58	17.18	17.38	17.58	18.18	18.38	18.58	19.18
Kinderzentrum B	15.19	15.39	15.59	16.19	16.39	16.59	17.19	17.39	17.59	18.19	18.39	18.59	19.19
Lewenberg B	15.20	15.40	16.00	16.20	16.40	17.00	17.20	17.40	18.00	18.20	18.40	19.00	19.20
Heinrich-Seidel-Straße B	15.21	15.41	16.01	16.21	16.41	17.01	17.21	17.41	18.01	18.21	18.41	19.01	19.21
Hauptbahnhof P+R B													
Hauptbahnhof B	15.23	15.43	16.03	16.23	16.43	17.03	17.23	17.43	18.03	18.23	18.43	19.03	19.23
Marienplatz C (an)	15.25	15.45	16.05	16.25	16.45	17.05	17.25	17.45	18.05	18.25	18.45	19.05	19.25
Marienplatz C (ab)	15.26	15.46	16.06	16.26	16.46	17.06	17.26	17.46	18.06	18.26	18.46	19.06	19.26
Marienplatz E													
Schlossblick/IHK B	15.27	15.47	16.07	16.27	16.47	17.07	17.27	17.47	18.07	18.27	18.47	19.07	19.27
Platz der Jugend B	15.29	15.49	16.09	16.29	16.49	17.09	17.29	17.49	18.09	18.29	18.49	19.09	19.29
Bertha-Klingberg-Platz C													
Ostorf B	15.31	15.51	16.11	16.31	16.51	17.11	17.31	17.51	18.11	18.31	18.51	19.11	19.31
Gartenstadt/M*Halle B	15.33	15.53	16.13	16.33	16.53	17.13	17.33	17.53	18.13	18.33	18.53	19.13	19.33
Stauffenbergstraße B	15.35	15.55	16.15	16.35	16.55	17.15	17.35	17.55	18.15	18.35	18.55	19.15	19.35
Dreescher Markt B	15.37	15.57	16.17	16.37	16.57	17.17	17.37	17.57	18.17	18.37	18.57	19.17	19.37
Zoo B	15.38	15.58	16.18	16.38	16.58	17.18	17.38	17.58	18.18	18.38	18.58	19.18	19.38
Berliner Platz B	15.39	15.59	16.19	16.39	16.59	17.19	17.39	17.59	18.19	18.39	18.59	19.19	19.39
Neu Zippendorf B	15.41	16.01	16.21	16.41	17.01	17.21	17.41	18.01	18.21	18.41	19.01	19.21	19.41
Leibnizstraße B	15.42	16.02	16.22	16.42	17.02	17.22	17.42	18.02	18.22	18.42	19.02	19.22	19.42
Keplerstraße B	15.43	16.03	16.23	16.43	17.03	17.23	17.43	18.03	18.23	18.43	19.03	19.23	19.43
Hegelstraße B	15.44	16.04	16.24	16.44	17.04	17.24	17.44	18.04	18.24	18.44	19.04	19.24	19.44

1 Kliniken - Hauptbahnhof - Marienplatz - Stauffenbergstraße - Hegelstraße 1

Samstag

Haltestellen		Ⓛ	2	Ⓑ	2	Ⓖ	2	Ⓛ	2	Ⓐ	2	Ⓖ	2
Kliniken B	19.38	20.06		20.26		20.46		21.06		21.26		21.46	
Kinderzentrum B	19.39	20.07		20.27		20.47		21.07		21.27		21.47	
Lewenberg B	19.40	20.08		20.28		20.48		21.08		21.28		21.48	
Heinrich-Seidel-Straße B	19.41	20.09		20.29		20.49		21.09		21.29		21.49	
Hauptbahnhof P+R B		20.10		20.30		20.50		21.10		21.30		21.50	
Hauptbahnhof B	19.43	20.11		20.31		20.51		21.11		21.31		21.51	
Marienplatz C (an)	19.45	20.13		20.33		20.53		21.13		21.33		21.53	
Marienplatz C (ab)	19.46									21.33			
Marienplatz E			20.14		20.34		20.54		21.14		21.34		21.54
Schlossblick/IHK B	19.47		20.15		20.35		20.55		21.15	21.34	21.35		21.55
Platz der Jugend B	19.49		20.17		20.37		20.57		21.17	21.36	21.37		21.57
Bertha-Klingberg-Platz C										21.37			
Ostorf B	19.51		20.19		20.39		20.59		21.19		21.39		21.59
Gartenstadt/M*Halle B	19.53		20.21		20.41		21.01		21.21		21.41		22.01
Stauffenbergstraße B	19.55		20.23		20.43		21.03		21.23		21.43		22.03
Dreescher Markt B	19.57		20.25		20.45		21.05		21.25		21.45		22.05
Zoo B	19.58		20.26		20.46		21.06		21.26		21.46		22.06
Berliner Platz B	19.59		20.27		20.47		21.07		21.27		21.47		22.07
Neu Zippendorf B	20.01		20.28		20.48		21.08		21.28		21.48		22.08
Leibnizstraße B	20.02		20.29		20.49		21.09		21.29		21.49		22.09
Keplerstraße B	20.03		20.30		20.50		21.10		21.30		21.50		22.10
Hegelstraße B	20.04		20.31		20.51		21.11		21.31		21.51		22.11

2 = Zug der Linie 2

Ⓐ = als Bus

Ⓑ = als Bus; fährt ab Marienplatz weiter als Linie 19 zum Betriebshof NVS

Ⓖ = als Bus; fährt ab Marienplatz weiter als Linie 5 nach Görries

Ⓛ = als Bus; fährt ab Marienplatz weiter als Linie 7 nach Krebsförden

1 Kliniken - Hauptbahnhof - Marienplatz - Stauffenbergstraße - Hegelstraße 1

	Samstag									
Haltestellen	Ⓛ	2	Ⓛ	2	Ⓑ	2	Ⓑ	2	Ⓛ	2
Kliniken B	22.06		22.26		22.46		23.06		23.26	
Kinderzentrum B	22.07		22.27		22.47		23.07		23.27	
Lewenberg B	22.08		22.28		22.48		23.08		23.28	
Heinrich-Seidel-Straße B	22.09		22.29		22.49		23.09		23.29	
Hauptbahnhof P+R B	22.10		22.30		22.50		23.10		23.30	
Hauptbahnhof B	22.11		22.31		22.51		23.11		23.31	
Marienplatz C (an)	22.13		22.33		22.53		23.13		23.33	
Marienplatz C (ab)										
Marienplatz E		22.14		22.34		22.54		23.14		23.34
Schlossblick/IHK B		22.15		22.35		22.55		23.15		23.35
Platz der Jugend B		22.17		22.37		22.57		23.17		23.37
Bertha-Klingberg-Platz C		|		|		|		|		|
Ostorf B		22.19		22.39		22.59		23.19		23.39
Gartenstadt/M*Halle B		22.21		22.41		23.01		23.21		23.41
Stauffenbergstraße B		22.23		22.43		23.03		23.23		23.43
Dreescher Markt B		22.25		22.45		23.05		23.25		23.45
Zoo B		22.26		22.46		23.06		23.26		23.46
Berliner Platz B		22.27		22.47		23.07		23.27		23.47
Neu Zippendorf B		22.28		22.48		23.08		23.28		23.48
Leibnizstraße B		22.29		22.49		23.09		23.29		23.49
Keplerstraße B		22.30		22.50		23.10		23.30		23.50
Hegelstraße B		22.31		22.51		23.11		23.31		23.51

2 = Zug der Linie 2

Ⓑ = als Bus; fährt ab Marienplatz weiter als Linie 19 zum Betriebshof NVS

Ⓛ = als Bus; fährt ab Marienplatz weiter als Linie 7 nach Krebsförden

1 Hegelstraße - Stauffenbergstraße - Marienplatz - Hauptbahnhof - Kliniken 1

Haltestellen	Samstag												
Hegelstraße A	5.14	5.44	6.14	6.44	7.14	7.44	8.14	8.44	9.08	9.28	9.48	10.08	10.28
Keplerstraße A	5.15	5.45	6.15	6.45	7.15	7.45	8.15	8.45	9.09	9.29	9.49	10.09	10.29
Leibnizstraße A	5.16	5.46	6.16	6.46	7.16	7.46	8.16	8.46	9.10	9.30	9.50	10.10	10.30
Neu Zippendorf A	5.17	5.47	6.17	6.47	7.17	7.47	8.17	8.47	9.11	9.31	9.51	10.11	10.31
Berliner Platz A	5.18	5.48	6.18	6.48	7.18	7.48	8.18	8.48	9.13	9.33	9.53	10.13	10.33
Zoo A	5.19	5.49	6.19	6.49	7.19	7.49	8.19	8.49	9.14	9.34	9.54	10.14	10.34
Dreescher Markt A	5.20	5.50	6.20	6.50	7.20	7.50	8.20	8.50	9.15	9.35	9.55	10.15	10.35
Stauffenbergstraße A	5.22	5.52	6.22	6.52	7.22	7.52	8.22	8.52	9.17	9.37	9.57	10.17	10.37
Gartenstadt/M*Halle A	5.24	5.54	6.24	6.54	7.24	7.54	8.24	8.54	9.19	9.39	9.59	10.19	10.39
Ostorf A	5.26	5.56	6.26	6.56	7.26	7.56	8.26	8.56	9.21	9.41	10.01	10.21	10.41
Bertha-Klingberg-Platz D	|	|	|	|	|	|	|	|	|	|	|	|	|
Platz der Jugend A	5.28	5.58	6.28	6.58	7.28	7.58	8.28	8.58	9.23	9.43	10.03	10.23	10.43
Schlossblick/IHK A	5.29	5.59	6.29	6.59	7.29	7.59	8.29	8.59	9.24	9.44	10.04	10.24	10.44
Marienplatz A	5.31	6.01	6.31	7.01	7.31	8.01	8.31	9.01	9.26	9.46	10.06	10.26	10.46
Marienplatz A	5.31	6.01	6.31	7.01	7.31	8.01	8.31	9.01	9.27	9.47	10.07	10.27	10.47
Hauptbahnhof A	5.33	6.03	6.33	7.03	7.33	8.03	8.33	9.03	9.29	9.49	10.09	10.29	10.49
Hauptbahnhof P+R A	|	|	|	|	|	|	|	|	|	|	|	|	|
Heinrich-Seidel-Straße A	5.35	6.05	6.35	7.05	7.35	8.05	8.35	9.05	9.31	9.51	10.11	10.31	10.51
Lewenberg A	5.36	6.06	6.36	7.06	7.36	8.06	8.36	9.06	9.32	9.52	10.12	10.32	10.52
Kinderzentrum A	5.37	6.07	6.37	7.07	7.37	8.07	8.37	9.07	9.33	9.53	10.13	10.33	10.53
Kliniken A	5.38	6.08	6.38	7.08	7.38	8.08	8.38	9.08	9.34	9.54	10.14	10.34	10.54

Weniger Stau, weniger Abgase – der Umwelt zuliebe –
Umdenken und Umsteigen auf Busse und Straßenbahnen der NVS GmbH.

1 Hegelstraße - Stauffenbergstraße - Marienplatz - Hauptbahnhof - Kliniken 1

	Samstag												
Haltestellen													
Hegelstraße A	10.48	11.08	11.28	11.48	12.08	12.28	12.48	13.08	13.28	13.48	14.08	14.28	14.48
Keplerstraße A	10.49	11.09	11.29	11.49	12.09	12.29	12.49	13.09	13.29	13.49	14.09	14.29	14.49
Leibnizstraße A	10.50	11.10	11.30	11.50	12.10	12.30	12.50	13.10	13.30	13.50	14.10	14.30	14.50
Neu Zippendorf A	10.51	11.11	11.31	11.51	12.11	12.31	12.51	13.11	13.31	13.51	14.11	14.31	14.51
Berliner Platz A	10.53	11.13	11.33	11.53	12.13	12.33	12.53	13.13	13.33	13.53	14.13	14.33	14.53
Zoo A	10.54	11.14	11.34	11.54	12.14	12.34	12.54	13.14	13.34	13.54	14.14	14.34	14.54
Dreescher Markt A	10.55	11.15	11.35	11.55	12.15	12.35	12.55	13.15	13.35	13.55	14.15	14.35	14.55
Stauffenbergstraße A	10.57	11.17	11.37	11.57	12.17	12.37	12.57	13.17	13.37	13.57	14.17	14.37	14.57
Gartenstadt/M*Halle A	10.59	11.19	11.39	11.59	12.19	12.39	12.59	13.19	13.39	13.59	14.19	14.39	14.59
Ostorf A	11.01	11.21	11.41	12.01	12.21	12.41	13.01	13.21	13.41	14.01	14.21	14.41	15.01
Bertha-Klingberg-Platz D	|	|	|	|	|	|	|	|	|	|	|	|	|
Platz der Jugend A	11.03	11.23	11.43	12.03	12.23	12.43	13.03	13.23	13.43	14.03	14.23	14.43	15.03
Schlossblick/IHK A	11.04	11.24	11.44	12.04	12.24	12.44	13.04	13.24	13.44	14.04	14.24	14.44	15.04
Marienplatz A	11.06	11.26	11.46	12.06	12.26	12.46	13.06	13.26	13.46	14.06	14.26	14.46	15.06
Marienplatz A	11.07	11.27	11.47	12.07	12.27	12.47	13.07	13.27	13.47	14.07	14.27	14.47	15.07
Hauptbahnhof A	11.09	11.29	11.49	12.09	12.29	12.49	13.09	13.29	13.49	14.09	14.29	14.49	15.09
Hauptbahnhof P+R A	|	|	|	|	|	|	|	|	|	|	|	|	|
Heinrich-Seidel-Straße A	11.11	11.31	11.51	12.11	12.31	12.51	13.11	13.31	13.51	14.11	14.31	14.51	15.11
Lewenberg A	11.12	11.32	11.52	12.12	12.32	12.52	13.12	13.32	13.52	14.12	14.32	14.52	15.12
Kinderzentrum A	11.13	11.33	11.53	12.13	12.33	12.53	13.13	13.33	13.53	14.13	14.33	14.53	15.13
Kliniken A	11.14	11.34	11.54	12.14	12.34	12.54	13.14	13.34	13.54	14.14	14.34	14.54	15.14

Rollstühle und E-Scooter sind entgegen der Fahrtrichtung an die dafür vorgesehenen Aufstellflächen abzustellen.

1 Hegelstraße - Stauffenbergstraße - Marienplatz - Hauptbahnhof - Kliniken 1

Haltestellen	Samstag												
Hegelstraße A	15.08	15.28	15.48	16.08	16.28	16.48	17.08	17.28	17.48	18.08	18.28	18.48	19.08
Keplerstraße A	15.09	15.29	15.49	16.09	16.29	16.49	17.09	17.29	17.49	18.09	18.29	18.49	19.09
Leibnizstraße A	15.10	15.30	15.50	16.10	16.30	16.50	17.10	17.30	17.50	18.10	18.30	18.50	19.10
Neu Zippendorf A	15.11	15.31	15.51	16.11	16.31	16.51	17.11	17.31	17.51	18.11	18.31	18.51	19.11
Berliner Platz A	15.13	15.33	15.53	16.13	16.33	16.53	17.13	17.33	17.53	18.13	18.33	18.53	19.13
Zoo A	15.14	15.34	15.54	16.14	16.34	16.54	17.14	17.34	17.54	18.14	18.34	18.54	19.14
Dreescher Markt A	15.15	15.35	15.55	16.15	16.35	16.55	17.15	17.35	17.55	18.15	18.35	18.55	19.15
Stauffenbergstraße A	15.17	15.37	15.57	16.17	16.37	16.57	17.17	17.37	17.57	18.17	18.37	18.57	19.17
Gartenstadt/M*Halle A	15.19	15.39	15.59	16.19	16.39	16.59	17.19	17.39	17.59	18.19	18.39	18.59	19.19
Ostorf A	15.21	15.41	16.01	16.21	16.41	17.01	17.21	17.41	18.01	18.21	18.41	19.01	19.21
Bertha-Klingberg-Platz D													
Platz der Jugend A	15.23	15.43	16.03	16.23	16.43	17.03	17.23	17.43	18.03	18.23	18.43	19.03	19.23
Schlossblick/IHK A	15.24	15.44	16.04	16.24	16.44	17.04	17.24	17.44	18.04	18.24	18.44	19.04	19.24
Marienplatz A	15.26	15.46	16.06	16.26	16.46	17.06	17.26	17.46	18.06	18.26	18.46	19.06	19.26
Marienplatz A	15.27	15.47	16.07	16.27	16.47	17.07	17.27	17.47	18.07	18.27	18.47	19.07	19.27
Hauptbahnhof A	15.29	15.49	16.09	16.29	16.49	17.09	17.29	17.49	18.09	18.29	18.49	19.09	19.29
Hauptbahnhof P+R A													
Heinrich-Seidel-Straße A	15.31	15.51	16.11	16.31	16.51	17.11	17.31	17.51	18.11	18.31	18.51	19.11	19.31
Lewenberg A	15.32	15.52	16.12	16.32	16.52	17.12	17.32	17.52	18.12	18.32	18.52	19.12	19.32
Kinderzentrum A	15.33	15.53	16.13	16.33	16.53	17.13	17.33	17.53	18.13	18.33	18.53	19.13	19.33
Kliniken A	15.34	15.54	16.14	16.34	16.54	17.14	17.34	17.54	18.14	18.34	18.54	19.14	19.34

Handgepäck, Taschen oder andere Gegenstände dürfen nicht auf den Sitzplätzen oder im Gang abgestellt werden.

1 Hegelstraße - Stauffenbergstraße - Marienplatz - Hauptbahnhof - Kliniken 1

	Samstag												
Haltestellen		**2**	Ⓐ	**2**	Ⓐ	**2**	Ⓐ	**2**	Ⓐ	**2**	Ⓐ	**2**	Ⓐ
Hegelstraße A	19.28	19.40		20.00		20.20		20.40		21.00		21.20	
Keplerstraße A	19.29	19.41		20.01		20.21		20.41		21.01		21.21	
Leibnizstraße A	19.30	19.42		20.02		20.22		20.42		21.02		21.22	
Neu Zippendorf A	19.31	19.43		20.03		20.23		20.43		21.03		21.23	
Berliner Platz A	19.33	19.44		20.04		20.24		20.44		21.04		21.24	
Zoo A	19.34	19.45		20.05		20.25		20.45		21.05		21.25	
Dreescher Markt A	19.35	19.46		20.06		20.26		20.46		21.06		21.26	
Stauffenbergstraße A	19.37	19.48		20.08		20.28		20.48		21.08		21.28	
Gartenstadt/M*Halle A	19.39	19.50		20.10		20.30		20.50		21.10		21.30	
Ostorf A	19.41	19.52		20.12		20.32		20.52		21.12		21.32	
Bertha-Klingberg-Platz D													21.33
Platz der Jugend A	19.43	19.54	19.54	20.14	20.14	20.34	20.34	20.54	20.54	21.14	21.14	21.34	21.34
Schlossblick/IHK A	19.44		19.55		20.15		20.35		20.55		21.15		21.35
Marienplatz A	19.46		19.57		20.17		20.37		20.57		21.17		21.37
Marienplatz A	19.47		19.57		20.17		20.37		20.57		21.17		21.37
Hauptbahnhof A	19.49		19.58		20.18		20.38		20.58		21.18		21.38
Hauptbahnhof P+R A			19.59		20.19		20.39		20.59		21.19		21.39
Heinrich-Seidel-Straße A	19.51		20.00		20.20		20.40		21.00		21.20		21.40
Lewenberg A	19.52		20.01		20.21		20.41		21.01		21.21		21.41
Kinderzentrum A	19.53		20.02		20.22		20.42		21.02		21.22		21.42
Kliniken A	19.54		20.03		20.23		20.43		21.03		21.23		21.43

2 = Zug der Linie 2 (Anschluss am Platz der Jugend)

Ⓐ = als Bus

1 Hegelstraße - Stauffenbergstraße - Marienplatz - Hauptbahnhof - Kliniken 1

	Samstag									
Haltestellen	**2**	Ⓐ	**2**	Ⓐ	**2**	Ⓐ	**2**	Ⓐ	**2**	Ⓐ
Hegelstraße A	21.40		22.00		22.20		22.40		23.00	
Keplerstraße A	21.41		22.01		22.21		22.41		23.01	
Leibnizstraße A	21.42		22.02		22.22		22.42		23.02	
Neu Zippendorf A	21.43		22.03		22.23		22.43		23.03	
Berliner Platz A	21.44		22.04		22.24		22.44		23.04	
Zoo A	21.45		22.05		22.25		22.45		23.05	
Dreescher Markt A	21.46		22.06		22.26		22.46		23.06	
Stauffenbergstraße A	21.48		22.08		22.28		22.48		23.08	
Gartenstadt/M*Halle A	21.50		22.10		22.30		22.50		23.10	
Ostorf A	21.52		22.12		22.32		22.52		23.12	
Bertha-Klingberg-Platz D										
Platz der Jugend A	21.54	21.54	22.14	22.14	22.34	22.34	22.54	22.54	23.14	23.14
Schlossblick/IHK A		21.55		22.15		22.35		22.55		23.15
Marienplatz A		21.57		22.17		22.37		22.57		23.17
Marienplatz A		21.57		22.17		22.37		22.57		23.17
Hauptbahnhof A		21.58		22.18		22.38		22.58		23.18
Hauptbahnhof P+R A		21.59		22.19		22.39		22.59		23.19
Heinrich-Seidel-Straße A		22.00		22.20		22.40		23.00		23.20
Lewenberg A		22.01		22.21		22.41		23.01		23.21
Kinderzentrum A		22.02		22.22		22.42		23.02		23.22
Kliniken A		22.03		22.23		22.43		23.03		23.23

2 = Zug der Linie 2 (Anschluss am Platz der Jugend)

Ⓐ = als Bus

2 Lankow-Siedlung - Platz der Freiheit - Marienplatz - Stauffenbergstraße - Hegelstraße 2

Samstag

Haltestellen														
Lankow-Siedlung B	0.00	1.00	2.10	3.20	4.30	5.10	5.40	6.10	6.40	7.10	7.40	8.10	8.40	9.00
Rahlstedter Straße B	0.01	1.01	2.11	3.21	4.31	5.11	5.41	6.11	6.41	7.11	7.41	8.11	8.41	9.01
Eutiner Straße B	0.02	1.02	2.12	3.22	4.32	5.12	5.42	6.12	6.42	7.12	7.42	8.12	8.42	9.02
Kieler Straße B	0.03	1.03	2.13	3.23	4.33	5.13	5.43	6.13	6.43	7.13	7.43	8.13	8.43	9.03
Büdnerstraße B	0.04	1.04	2.14	3.24	4.34	5.14	5.44	6.14	6.44	7.14	7.44	8.14	8.44	9.04
Friesensportplatz B	0.06	1.06	2.16	3.26	4.36	5.16	5.46	6.16	6.46	7.16	7.46	8.16	8.46	9.06
Robert-Beltz-Straße B	0.07	1.07	2.17	3.27	4.37	5.17	5.47	6.17	6.47	7.17	7.47	8.17	8.47	9.07
Platz der Freiheit B	0.10	1.09	2.19	3.29	4.39	5.20	5.50	6.20	6.50	7.20	7.50	8.20	8.50	9.10
Wittenburger Straße B	0.12	1.11	2.21	3.31	4.41	5.22	5.52	6.22	6.52	7.22	7.52	8.22	8.52	9.12
Marienplatz E (an)	0.14	1.13	2.23	3.33	4.43	5.24	5.54	6.24	6.54	7.24	7.54	8.24	8.54	9.14
Marienplatz E (ab)	0.14	1.13	2.23	3.33	4.43	5.24	5.54	6.24	6.54	7.24	7.54	8.24	8.54	9.15
Schlossblick/IHK B	0.15	1.14	2.24	3.34	4.44	5.25	5.55	6.25	6.55	7.25	7.55	8.25	8.55	9.16
Platz der Jugend B	0.17	1.16	2.26	3.36	4.46	5.27	5.57	6.27	6.57	7.27	7.57	8.27	8.57	9.18
Ostorf B	0.19	1.18	2.28	3.38	4.48	5.29	5.59	6.29	6.59	7.29	7.59	8.29	8.59	9.20
Gartenstadt/M*Halle B	0.21	1.20	2.30	3.40	4.50	5.31	6.01	6.31	7.01	7.31	8.01	8.31	9.01	9.22
Blumenbrink B														
Ludwigsluster Chaussee B														
Haselholz B														
Stauffenbergstraße B	0.23	1.21	2.31	3.41	4.51	5.33	6.03	6.33	7.03	7.33	8.03	8.33	9.03	9.24
Dreescher Markt B	0.25	1.23	2.33	3.43	4.53	5.35	6.05	6.35	7.05	7.35	8.05	8.35	9.05	9.26
Zoo B	0.26	1.24	2.34	3.44	4.54	5.36	6.06	6.36	7.06	7.36	8.06	8.36	9.06	9.27
Berliner Platz B	0.27	1.25	2.35	3.45	4.55	5.37	6.07	6.37	7.07	7.37	8.07	8.37	9.07	9.28
Neu Zippendorf B	0.28	1.26	2.36	3.46	4.56	5.38	6.08	6.38	7.08	7.38	8.08	8.38	9.08	9.30
Leibnizstraße B	0.29	1.27	2.37	3.47	4.57	5.39	6.09	6.39	7.09	7.39	8.09	8.39	9.09	9.31
Keplerstraße B	0.30	1.28	2.38	3.48	4.58	5.40	6.10	6.40	7.10	7.40	8.10	8.40	9.10	9.32
Hegelstraße B	0.31	1.29	2.39	3.49	4.59	5.41	6.11	6.41	7.11	7.41	8.11	8.41	9.11	9.33

2 Lankow-Siedlung - Platz der Freiheit - Marienplatz - Stauffenbergstraße - Hegelstraße 2

Samstag

Haltestellen														
Lankow-Siedlung B	9.20	9.40	10.00	10.20	10.40	11.00	11.20	11.40	12.00	12.20	12.40	13.00	13.20	13.40
Rahlstedter Straße B	9.21	9.41	10.01	10.21	10.41	11.01	11.21	11.41	12.01	12.21	12.41	13.01	13.21	13.41
Eutiner Straße B	9.22	9.42	10.02	10.22	10.42	11.02	11.22	11.42	12.02	12.22	12.42	13.02	13.22	13.42
Kieler Straße B	9.23	9.43	10.03	10.23	10.43	11.03	11.23	11.43	12.03	12.23	12.43	13.03	13.23	13.43
Büdnerstraße B	9.24	9.44	10.04	10.24	10.44	11.04	11.24	11.44	12.04	12.24	12.44	13.04	13.24	13.44
Friesensportplatz B	9.26	9.46	10.06	10.26	10.46	11.06	11.26	11.46	12.06	12.26	12.46	13.06	13.26	13.46
Robert-Beltz-Straße B	9.27	9.47	10.07	10.27	10.47	11.07	11.27	11.47	12.07	12.27	12.47	13.07	13.27	13.47
Platz der Freiheit B	9.30	9.50	10.10	10.30	10.50	11.10	11.30	11.50	12.10	12.30	12.50	13.10	13.30	13.50
Wittenburger Straße B	9.32	9.52	10.12	10.32	10.52	11.12	11.32	11.52	12.12	12.32	12.52	13.12	13.32	13.52
Marienplatz E (an)	9.34	9.54	10.14	10.34	10.54	11.14	11.34	11.54	12.14	12.34	12.54	13.14	13.34	13.54
Marienplatz E (ab)	9.35	9.55	10.15	10.35	10.55	11.15	11.35	11.55	12.15	12.35	12.55	13.15	13.35	13.55
Schlossblick/IHK B	9.36	9.56	10.16	10.36	10.56	11.16	11.36	11.56	12.16	12.36	12.56	13.16	13.36	13.56
Platz der Jugend B	9.38	9.58	10.18	10.38	10.58	11.18	11.38	11.58	12.18	12.38	12.58	13.18	13.38	13.58
Ostorf B	9.40	10.00	10.20	10.40	11.00	11.20	11.40	12.00	12.20	12.40	13.00	13.20	13.40	14.00
Gartenstadt/M*Halle B	9.42	10.02	10.22	10.42	11.02	11.22	11.42	12.02	12.22	12.42	13.02	13.22	13.42	14.02
Blumenbrink B														
Ludwigsluster Chaussee B														
Haselholz B														
Stauffenbergstraße B	9.44	10.04	10.24	10.44	11.04	11.24	11.44	12.04	12.24	12.44	13.04	13.24	13.44	14.04
Dreescher Markt B	9.46	10.06	10.26	10.46	11.06	11.26	11.46	12.06	12.26	12.46	13.06	13.26	13.46	14.06
Zoo B	9.47	10.07	10.27	10.47	11.07	11.27	11.47	12.07	12.27	12.47	13.07	13.27	13.47	14.07
Berliner Platz B	9.48	10.08	10.28	10.48	11.08	11.28	11.48	12.08	12.28	12.48	13.08	13.28	13.48	14.08
Neu Zippendorf B	9.50	10.10	10.30	10.50	11.10	11.30	11.50	12.10	12.30	12.50	13.10	13.30	13.50	14.10
Leibnizstraße B	9.51	10.11	10.31	10.51	11.11	11.31	11.51	12.11	12.31	12.51	13.11	13.31	13.51	14.11
Keplerstraße B	9.52	10.12	10.32	10.52	11.12	11.32	11.52	12.12	12.32	12.52	13.12	13.32	13.52	14.12
Hegelstraße B	9.53	10.13	10.33	10.53	11.13	11.33	11.53	12.13	12.33	12.53	13.13	13.33	13.53	14.13

2 Lankow-Siedlung - Platz der Freiheit - Marienplatz - Stauffenbergstraße - Hegelstraße 2

Samstag

Haltestellen														
Lankow-Siedlung B	14.00	14.20	14.40	15.00	15.20	15.40	16.00	16.20	16.40	17.00	17.20	17.40	18.00	18.20
Rahlstedter Straße B	14.01	14.21	14.41	15.01	15.21	15.41	16.01	16.21	16.41	17.01	17.21	17.41	18.01	18.21
Eutiner Straße B	14.02	14.22	14.42	15.02	15.22	15.42	16.02	16.22	16.42	17.02	17.22	17.42	18.02	18.22
Kieler Straße B	14.03	14.23	14.43	15.03	15.23	15.43	16.03	16.23	16.43	17.03	17.23	17.43	18.03	18.23
Büdnerstraße B	14.04	14.24	14.44	15.04	15.24	15.44	16.04	16.24	16.44	17.04	17.24	17.44	18.04	18.24
Friesensportplatz B	14.06	14.26	14.46	15.06	15.26	15.46	16.06	16.26	16.46	17.06	17.26	17.46	18.06	18.26
Robert-Beltz-Straße B	14.07	14.27	14.47	15.07	15.27	15.47	16.07	16.27	16.47	17.07	17.27	17.47	18.07	18.27
Platz der Freiheit B	14.10	14.30	14.50	15.10	15.30	15.50	16.10	16.30	16.50	17.10	17.30	17.50	18.10	18.30
Wittenburger Straße B	14.12	14.32	14.52	15.12	15.32	15.52	16.12	16.32	16.52	17.12	17.32	17.52	18.12	18.32
Marienplatz E (an)	14.14	14.34	14.54	15.14	15.34	15.54	16.14	16.34	16.54	17.14	17.34	17.54	18.14	18.34
Marienplatz E (ab)	14.15	14.35	14.55	15.15	15.35	15.55	16.15	16.35	16.55	17.15	17.35	17.55	18.15	18.35
Schlossblick/IHK B	14.16	14.36	14.56	15.16	15.36	15.56	16.16	16.36	16.56	17.16	17.36	17.56	18.16	18.36
Platz der Jugend B	14.18	14.38	14.58	15.18	15.38	15.58	16.18	16.38	16.58	17.18	17.38	17.58	18.18	18.38
Ostorf B	14.20	14.40	15.00	15.20	15.40	16.00	16.20	16.40	17.00	17.20	17.40	18.00	18.20	18.40
Gartenstadt/M*Halle B	14.22	14.42	15.02	15.22	15.42	16.02	16.22	16.42	17.02	17.22	17.42	18.02	18.22	18.42
Blumenbrink B														
Ludwigsluster Chaussee B														
Haselholz B														
Stauffenbergstraße B	14.24	14.44	15.04	15.24	15.44	16.04	16.24	16.44	17.04	17.24	17.44	18.04	18.24	18.44
Dreescher Markt B	14.26	14.46	15.06	15.26	15.46	16.06	16.26	16.46	17.06	17.26	17.46	18.06	18.26	18.46
Zoo B	14.27	14.47	15.07	15.27	15.47	16.07	16.27	16.47	17.07	17.27	17.47	18.07	18.27	18.47
Berliner Platz B	14.28	14.48	15.08	15.28	15.48	16.08	16.28	16.48	17.08	17.28	17.48	18.08	18.28	18.48
Neu Zippendorf B	14.30	14.50	15.10	15.30	15.50	16.10	16.30	16.50	17.10	17.30	17.50	18.10	18.30	18.50
Leibnizstraße B	14.31	14.51	15.11	15.31	15.51	16.11	16.31	16.51	17.11	17.31	17.51	18.11	18.31	18.51
Keplerstraße B	14.32	14.52	15.12	15.32	15.52	16.12	16.32	16.52	17.12	17.32	17.52	18.12	18.32	18.52
Hegelstraße B	14.33	14.53	15.13	15.33	15.53	16.13	16.33	16.53	17.13	17.33	17.53	18.13	18.33	18.53

2 Lankow-Siedlung - Platz der Freiheit - Marienplatz - Stauffenbergstraße - Hegelstraße 2

	Samstag													
Haltestellen														
Lankow-Siedlung B	18.40	19.00	19.20	19.40	20.00	20.20	20.40	21.00	21.20	21.40	22.00	22.20	22.40	23.00
Rahlstedter Straße B	18.41	19.01	19.21	19.41	20.01	20.21	20.41	21.01	21.21	21.41	22.01	22.21	22.41	23.01
Eutiner Straße B	18.42	19.02	19.22	19.42	20.02	20.22	20.42	21.02	21.22	21.42	22.02	22.22	22.42	23.02
Kieler Straße B	18.43	19.03	19.23	19.43	20.03	20.23	20.43	21.03	21.23	21.43	22.03	22.23	22.43	23.03
Büdnerstraße B	18.44	19.04	19.24	19.44	20.04	20.24	20.44	21.04	21.24	21.44	22.04	22.24	22.44	23.04
Friesensportplatz B	18.46	19.06	19.26	19.46	20.06	20.26	20.46	21.06	21.26	21.46	22.06	22.26	22.46	23.06
Robert-Beltz-Straße B	18.47	19.07	19.27	19.47	20.07	20.27	20.47	21.07	21.27	21.47	22.07	22.27	22.47	23.07
Platz der Freiheit B	18.50	19.10	19.30	19.50	20.10	20.30	20.50	21.10	21.30	21.50	22.10	22.30	22.50	23.10
Wittenburger Straße B	18.52	19.12	19.32	19.52	20.12	20.32	20.52	21.12	21.32	21.52	22.12	22.32	22.52	23.12
Marienplatz E (an)	18.54	19.14	19.34	19.54	20.14	20.34	20.54	21.14	21.34	21.54	22.14	22.34	22.54	23.14
Marienplatz E (ab)	18.55	19.15	19.35	19.55	20.14	20.34	20.54	21.14	21.34	21.54	22.14	22.34	22.54	23.14
Schlossblick/IHK B	18.56	19.16	19.36	19.56	20.15	20.35	20.55	21.15	21.35	21.55	22.15	22.35	22.55	23.15
Platz der Jugend B	18.58	19.18	19.38	19.58	20.17	20.37	20.57	21.17	21.37	21.57	22.17	22.37	22.57	23.17
Ostorf B	19.00	19.20	19.40	20.00	20.19	20.39	20.59	21.19	21.39	21.59	22.19	22.39	22.59	23.19
Gartenstadt/M*Halle B	19.02	19.22	19.42	20.02	20.21	20.41	21.01	21.21	21.41	22.01	22.21	22.41	23.01	23.21
Blumenbrink B														
Ludwigsluster Chaussee B														
Haselholz B														
Stauffenbergstraße B	19.04	19.24	19.44	20.04	20.23	20.43	21.03	21.23	21.43	22.03	22.23	22.43	23.03	23.23
Dreescher Markt B	19.06	19.26	19.46	20.06	20.25	20.45	21.05	21.25	21.45	22.05	22.25	22.45	23.05	23.25
Zoo B	19.07	19.27	19.47	20.07	20.26	20.46	21.06	21.26	21.46	22.06	22.26	22.46	23.06	23.26
Berliner Platz B	19.08	19.28	19.48	20.08	20.27	20.47	21.07	21.27	21.47	22.07	22.27	22.47	23.07	23.27
Neu Zippendorf B	19.10	19.30	19.50	20.10	20.28	20.48	21.08	21.28	21.48	22.08	22.28	22.48	23.08	23.28
Leibnizstraße B	19.11	19.31	19.51	20.11	20.29	20.49	21.09	21.29	21.49	22.09	22.29	22.49	23.09	23.29
Keplerstraße B	19.12	19.32	19.52	20.12	20.30	20.50	21.10	21.30	21.50	22.10	22.30	22.50	23.10	23.30
Hegelstraße B	19.13	19.33	19.53	20.13	20.31	20.51	21.11	21.31	21.51	22.11	22.31	22.51	23.11	23.31

2 Lankow-Siedlung - Platz der Freiheit - Marienplatz - Stauffenbergstraße - Hegelstraße 2

	Samstag	
Haltestellen		
Lankow-Siedlung B	23.20	23.40
Rahlstedter Straße B	23.21	23.41
Eutiner Straße B	23.22	23.42
Kieler Straße B	23.23	23.43
Büdnerstraße B	23.24	23.44
Friesensportplatz B	23.26	23.46
Robert-Beltz-Straße B	23.27	23.47
Platz der Freiheit B	23.30	23.50
Wittenburger Straße B	23.32	23.52
Marienplatz E (an)	23.34	23.54
Marienplatz E (ab)	23.34	23.54
Schlossblick/IHK B	23.35	23.55
Platz der Jugend B	23.37	23.57
Ostorf B	23.39	23.59
Gartenstadt/M*Halle B	23.41	0.01
Blumenbrink B		0.02
Ludwigsluster Chaussee B		0.04
Haselholz B		0.05
Stauffenbergstraße B	23.43	
Dreescher Markt B	23.45	
Zoo B	23.46	
Berliner Platz B	23.47	
Neu Zippendorf B	23.48	
Leibnizstraße B	23.49	
Keplerstraße B	23.50	
Hegelstraße B	23.51	

2 Hegelstraße - Stauffenbergstraße - Marienplatz - Platz der Freiheit - Lankow-Siedlung 2

Samstag

Haltestellen				Ⓤ									
Hegelstraße A	0.25	1.35	2.45	3.54		4.29	4.59	5.29	5.59	6.29	6.59	7.29	7.59
Keplerstraße A	0.26	1.36	2.46	3.55		4.30	5.00	5.30	6.00	6.30	7.00	7.30	8.00
Leibnizstraße A	0.27	1.37	2.47	3.56		4.31	5.01	5.31	6.01	6.31	7.01	7.31	8.01
Neu Zippendorf A	0.28	1.38	2.48	3.57		4.32	5.02	5.32	6.02	6.32	7.02	7.32	8.02
Berliner Platz A	0.29	1.39	2.49	3.58		4.33	5.03	5.33	6.03	6.33	7.03	7.33	8.03
Zoo A	0.30	1.40	2.50	3.59		4.34	5.04	5.34	6.04	6.34	7.04	7.34	8.04
Dreescher Markt A	0.31	1.41	2.51	4.00		4.35	5.05	5.35	6.05	6.35	7.05	7.35	8.05
Stauffenbergstraße A	0.33	1.43	2.53	4.02		4.37	5.07	5.37	6.07	6.37	7.07	7.37	8.07
Haselholz A					4.04								8.25
Ludwigsluster Chaussee B				4.04									
Ludwigsluster Chaussee A					4.05								8.26
Haselholz B				4.05									
Blumenbrink A					4.06								8.28
Gartenstadt/M*Halle A	0.34	1.44	2.54		4.07	4.39	5.09	5.39	6.09	6.39	7.09	7.39	8.09	8.29
Ostorf A	0.36	1.46	2.56		4.09	4.41	5.11	5.41	6.11	6.41	7.11	7.41	8.11	8.31
Platz der Jugend A	0.38	1.48	2.58		4.11	4.43	5.13	5.43	6.13	6.43	7.13	7.43	8.13	8.33
Schlossblick/IHK A	0.39	1.49	2.59		4.12	4.44	5.14	5.44	6.14	6.44	7.14	7.44	8.14	8.34
Marienplatz G (an)	0.41	1.51	3.01		4.14	4.46	5.16	5.46	6.16	6.46	7.16	7.46	8.16	8.36
Marienplatz G (ab)	0.41	1.51	3.01		4.14	4.46	5.16	5.46	6.16	6.46	7.16	7.46	8.16	8.36
Platz der Freiheit H	0.45	1.55	3.05		4.18	4.50	5.20	5.50	6.20	6.50	7.20	7.50	8.20	8.40
Robert-Beltz-Straße A	0.47	1.57	3.07		4.20	4.52	5.22	5.52	6.22	6.52	7.22	7.52	8.22	8.42
Friesensportplatz A	0.48	1.58	3.08		4.21	4.53	5.23	5.53	6.23	6.53	7.23	7.53	8.23	8.43
Büdnerstraße A	0.49	1.59	3.09		4.22	4.54	5.24	5.54	6.24	6.54	7.24	7.54	8.24	8.44
Kieler Straße A	0.51	2.01	3.11		4.24	4.56	5.26	5.56	6.26	6.56	7.26	7.56	8.26	8.46
Eutiner Straße A	0.52	2.02	3.12		4.25	4.57	5.27	5.57	6.27	6.57	7.27	7.57	8.27	8.47
Rahlstedter Straße A	0.53	2.03	3.13		4.26	4.58	5.28	5.58	6.28	6.58	7.28	7.58	8.28	8.48
Lankow-Siedlung A	0.54	2.04	3.14		4.27	5.00	5.30	6.00	6.30	7.00	7.30	8.00	8.30	8.50

Ⓤ = an der Haltestelle Ludwigsluster Chaussee findet ein Wagentausch statt

2 Hegelstraße - Stauffenbergstraße - Marienplatz - Platz der Freiheit - Lankow-Siedlung 2

	Samstag													
Haltestellen														
Hegelstraße A	8.29	9.00	9.20	9.40	10.00	10.20	10.40	11.00	11.20	11.40	12.00	12.20	12.40	13.00
Keplerstraße A	8.30	9.01	9.21	9.41	10.01	10.21	10.41	11.01	11.21	11.41	12.01	12.21	12.41	13.01
Leibnizstraße A	8.31	9.02	9.22	9.42	10.02	10.22	10.42	11.02	11.22	11.42	12.02	12.22	12.42	13.02
Neu Zippendorf A	8.32	9.03	9.23	9.43	10.03	10.23	10.43	11.03	11.23	11.43	12.03	12.23	12.43	13.03
Berliner Platz A	8.33	9.05	9.25	9.45	10.05	10.25	10.45	11.05	11.25	11.45	12.05	12.25	12.45	13.05
Zoo A	8.34	9.06	9.26	9.46	10.06	10.26	10.46	11.06	11.26	11.46	12.06	12.26	12.46	13.06
Dreescher Markt A	8.35	9.07	9.27	9.47	10.07	10.27	10.47	11.07	11.27	11.47	12.07	12.27	12.47	13.07
Stauffenbergstraße A	8.37	9.09	9.29	9.49	10.09	10.29	10.49	11.09	11.29	11.49	12.09	12.29	12.49	13.09
Haselholz A														
Ludwigsluster Chaussee B														
Ludwigsluster Chaussee A														
Haselholz B														
Blumenbrink A														
Gartenstadt/M*Halle A	8.39	9.11	9.31	9.51	10.11	10.31	10.51	11.11	11.31	11.51	12.11	12.31	12.51	13.11
Ostorf A	8.41	9.13	9.33	9.53	10.13	10.33	10.53	11.13	11.33	11.53	12.13	12.33	12.53	13.13
Platz der Jugend A	8.43	9.15	9.35	9.55	10.15	10.35	10.55	11.15	11.35	11.55	12.15	12.35	12.55	13.15
Schlossblick/IHK A	8.44	9.16	9.36	9.56	10.16	10.36	10.56	11.16	11.36	11.56	12.16	12.36	12.56	13.16
Marienplatz G (an)	8.46	9.18	9.38	9.58	10.18	10.38	10.58	11.18	11.38	11.58	12.18	12.38	12.58	13.18
Marienplatz G (ab)	8.46	9.19	9.39	9.59	10.19	10.39	10.59	11.19	11.39	11.59	12.19	12.39	12.59	13.19
Platz der Freiheit H	8.50	9.23	9.43	10.03	10.23	10.43	11.03	11.23	11.43	12.03	12.23	12.43	13.03	13.23
Robert-Beltz-Straße A	8.52	9.25	9.45	10.05	10.25	10.45	11.05	11.25	11.45	12.05	12.25	12.45	13.05	13.25
Friesensportplatz A	8.53	9.26	9.46	10.06	10.26	10.46	11.06	11.26	11.46	12.06	12.26	12.46	13.06	13.26
Büdnerstraße A	8.54	9.27	9.47	10.07	10.27	10.47	11.07	11.27	11.47	12.07	12.27	12.47	13.07	13.27
Kieler Straße A	8.56	9.29	9.49	10.09	10.29	10.49	11.09	11.29	11.49	12.09	12.29	12.49	13.09	13.29
Eutiner Straße A	8.57	9.30	9.50	10.10	10.30	10.50	11.10	11.30	11.50	12.10	12.30	12.50	13.10	13.30
Rahlstedter Straße A	8.58	9.31	9.51	10.11	10.31	10.51	11.11	11.31	11.51	12.11	12.31	12.51	13.11	13.31
Lankow-Siedlung A	9.00	9.33	9.53	10.13	10.33	10.53	11.13	11.33	11.53	12.13	12.33	12.53	13.13	13.33

2 Hegelstraße - Stauffenbergstraße - Marienplatz - Platz der Freiheit - Lankow-Siedlung 2

Haltestellen	Samstag													
Hegelstraße A	13.20	13.40	14.00	14.20	14.40	15.00	15.20	15.40	16.00	16.20	16.40	17.00	17.20	17.40
Keplerstraße A	13.21	13.41	14.01	14.21	14.41	15.01	15.21	15.41	16.01	16.21	16.41	17.01	17.21	17.41
Leibnizstraße A	13.22	13.42	14.02	14.22	14.42	15.02	15.22	15.42	16.02	16.22	16.42	17.02	17.22	17.42
Neu Zippendorf A	13.23	13.43	14.03	14.23	14.43	15.03	15.23	15.43	16.03	16.23	16.43	17.03	17.23	17.43
Berliner Platz A	13.25	13.45	14.05	14.25	14.45	15.05	15.25	15.45	16.05	16.25	16.45	17.05	17.25	17.45
Zoo A	13.26	13.46	14.06	14.26	14.46	15.06	15.26	15.46	16.06	16.26	16.46	17.06	17.26	17.46
Dreescher Markt A	13.27	13.47	14.07	14.27	14.47	15.07	15.27	15.47	16.07	16.27	16.47	17.07	17.27	17.47
Stauffenbergstraße A	13.29	13.49	14.09	14.29	14.49	15.09	15.29	15.49	16.09	16.29	16.49	17.09	17.29	17.49
Haselholz A														
Ludwigsluster Chaussee B														
Ludwigsluster Chaussee A														
Haselholz B														
Blumenbrink A														
Gartenstadt/M*Halle A	13.31	13.51	14.11	14.31	14.51	15.11	15.31	15.51	16.11	16.31	16.51	17.11	17.31	17.51
Ostorf A	13.33	13.53	14.13	14.33	14.53	15.13	15.33	15.53	16.13	16.33	16.53	17.13	17.33	17.53
Platz der Jugend A	13.35	13.55	14.15	14.35	14.55	15.15	15.35	15.55	16.15	16.35	16.55	17.15	17.35	17.55
Schlossblick/IHK A	13.36	13.56	14.16	14.36	14.56	15.16	15.36	15.56	16.16	16.36	16.56	17.16	17.36	17.56
Marienplatz G (an)	13.38	13.58	14.18	14.38	14.58	15.18	15.38	15.58	16.18	16.38	16.58	17.18	17.38	17.58
Marienplatz G (ab)	13.39	13.59	14.19	14.39	14.59	15.19	15.39	15.59	16.19	16.39	16.59	17.19	17.39	17.59
Platz der Freiheit H	13.43	14.03	14.23	14.43	15.03	15.23	15.43	16.03	16.23	16.43	17.03	17.23	17.43	18.03
Robert-Beltz-Straße A	13.45	14.05	14.25	14.45	15.05	15.25	15.45	16.05	16.25	16.45	17.05	17.25	17.45	18.05
Friesensportplatz A	13.46	14.06	14.26	14.46	15.06	15.26	15.46	16.06	16.26	16.46	17.06	17.26	17.46	18.06
Büdnerstraße A	13.47	14.07	14.27	14.47	15.07	15.27	15.47	16.07	16.27	16.47	17.07	17.27	17.47	18.07
Kieler Straße A	13.49	14.09	14.29	14.49	15.09	15.29	15.49	16.09	16.29	16.49	17.09	17.29	17.49	18.09
Eutiner Straße A	13.50	14.10	14.30	14.50	15.10	15.30	15.50	16.10	16.30	16.50	17.10	17.30	17.50	18.10
Rahlstedter Straße A	13.51	14.11	14.31	14.51	15.11	15.31	15.51	16.11	16.31	16.51	17.11	17.31	17.51	18.11
Lankow-Siedlung A	13.53	14.13	14.33	14.53	15.13	15.33	15.53	16.13	16.33	16.53	17.13	17.33	17.53	18.13

2 Hegelstraße - Stauffenbergstraße - Marienplatz - Platz der Freiheit - Lankow-Siedlung 2

	Samstag													
Haltestellen														
Hegelstraße A	18.00	18.20	18.40	19.00	19.20	19.40	20.00	20.20	20.40	21.00	21.20	21.40	22.00	22.20
Keplerstraße A	18.01	18.21	18.41	19.01	19.21	19.41	20.01	20.21	20.41	21.01	21.21	21.41	22.01	22.21
Leibnizstraße A	18.02	18.22	18.42	19.02	19.22	19.42	20.02	20.22	20.42	21.02	21.22	21.42	22.02	22.22
Neu Zippendorf A	18.03	18.23	18.43	19.03	19.23	19.43	20.03	20.23	20.43	21.03	21.23	21.43	22.03	22.23
Berliner Platz A	18.05	18.25	18.45	19.05	19.25	19.44	20.04	20.24	20.44	21.04	21.24	21.44	22.04	22.24
Zoo A	18.06	18.26	18.46	19.06	19.26	19.45	20.05	20.25	20.45	21.05	21.25	21.45	22.05	22.25
Dreescher Markt A	18.07	18.27	18.47	19.07	19.27	19.46	20.06	20.26	20.46	21.06	21.26	21.46	22.06	22.26
Stauffenbergstraße A	18.09	18.29	18.49	19.09	19.29	19.48	20.08	20.28	20.48	21.08	21.28	21.48	22.08	22.28
Haselholz A														
Ludwigsluster Chaussee B														
Ludwigsluster Chaussee A														
Haselholz B														
Blumenbrink A														
Gartenstadt/M*Halle A	18.11	18.31	18.51	19.11	19.31	19.50	20.10	20.30	20.50	21.10	21.30	21.50	22.10	22.30
Ostorf A	18.13	18.33	18.53	19.13	19.33	19.52	20.12	20.32	20.52	21.12	21.32	21.52	22.12	22.32
Platz der Jugend A	18.15	18.35	18.55	19.15	19.35	19.54	20.14	20.34	20.54	21.14	21.34	21.54	22.14	22.34
Schlossblick/IHK A	18.16	18.36	18.56	19.16	19.36	19.55	20.15	20.35	20.55	21.15	21.35	21.55	22.15	22.35
Marienplatz G (an)	18.18	18.38	18.58	19.18	19.38	19.57	20.17	20.37	20.57	21.17	21.37	21.57	22.17	22.37
Marienplatz G (ab)	18.19	18.39	18.59	19.19	19.39	19.57	20.17	20.37	20.57	21.17	21.37	21.57	22.17	22.37
Platz der Freiheit H	18.23	18.43	19.03	19.23	19.43	20.01	20.21	20.41	21.01	21.21	21.41	22.01	22.21	22.41
Robert-Beltz-Straße A	18.25	18.45	19.05	19.25	19.45	20.03	20.23	20.43	21.03	21.23	21.43	22.03	22.23	22.43
Friesensportplatz A	18.26	18.46	19.06	19.26	19.46	20.04	20.24	20.44	21.04	21.24	21.44	22.04	22.24	22.44
Büdnerstraße A	18.27	18.47	19.07	19.27	19.47	20.05	20.25	20.45	21.05	21.25	21.45	22.05	22.25	22.45
Kieler Straße A	18.29	18.49	19.09	19.29	19.49	20.07	20.27	20.47	21.07	21.27	21.47	22.07	22.27	22.47
Eutiner Straße A	18.30	18.50	19.10	19.30	19.50	20.08	20.28	20.48	21.08	21.28	21.48	22.08	22.28	22.48
Rahlstedter Straße A	18.31	18.51	19.11	19.31	19.51	20.09	20.29	20.49	21.09	21.29	21.49	22.09	22.29	22.49
Lankow-Siedlung A	18.33	18.53	19.13	19.33	19.53	20.11	20.31	20.51	21.11	21.31	21.51	22.11	22.31	22.51

2 Hegelstraße - Stauffenbergstraße - Marienplatz - Platz der Freiheit - Lankow-Siedlung 2

Samstag

Haltestellen			
Hegelstraße A	22.40	23.00	23.20
Keplerstraße A	22.41	23.01	23.21
Leibnizstraße A	22.42	23.02	23.22
Neu Zippendorf A	22.43	23.03	23.23
Berliner Platz A	22.44	23.04	23.24
Zoo A	22.45	23.05	23.25
Dreescher Markt A	22.46	23.06	23.26
Stauffenbergstraße A	22.48	23.08	23.28
Haselholz A			
Ludwigsluster Chaussee B			
Ludwigsluster Chaussee A			
Haselholz B			
Blumenbrink A			
Gartenstadt/M*Halle A	22.50	23.10	23.30
Ostorf A	22.52	23.12	23.32
Platz der Jugend A	22.54	23.14	23.34
Schlossblick/IHK A	22.55	23.15	23.35
Marienplatz G (an)	22.57	23.17	23.37
Marienplatz G (ab)	22.57	23.17	23.37
Platz der Freiheit H	23.01	23.21	23.41
Robert-Beltz-Straße A	23.03	23.23	23.43
Friesensportplatz A	23.04	23.24	23.44
Büdnerstraße A	23.05	23.25	23.45
Kieler Straße A	23.07	23.27	23.47
Eutiner Straße A	23.08	23.28	23.48
Rahlstedter Straße A	23.09	23.29	23.49
Lankow-Siedlung A	23.11	23.31	23.51

3 Hegelstraße - Stauffenbergstraße - Haselholz - Waldfriedhof - Krebsförden - Neu Pampow 3

	Samstag				
Haltestellen					
Hegelstraße A	0.35	19.47	20.07	23.35	23.55
Keplerstraße A	0.36	19.48	20.08	23.36	23.56
Leibnizstraße A	0.37	19.49	20.09	23.37	23.57
Neu Zippendorf A	0.38	19.50	20.10	23.38	23.58
Berliner Platz A	0.39	19.51	20.11	23.39	23.59
Zoo A	0.40	19.52	20.12	23.40	0.00
Dreescher Markt A	0.41	19.53	20.13	23.41	0.01
Stauffenbergstraße A	0.43	19.55	20.15	23.43	0.03
Ludwigsluster Chaussee B	0.45	19.57	20.17	23.45	0.05
Haselholz B	0.46	19.58	20.18	23.46	0.06
Waldfriedhof B					
Krebsförden B					
Wüstmark B					
Heizkraftwerk B					
Rudolf-Diesel-Straße B					
Neu Pampow B					

Der Verzehr von Speisen und Getränken ist in unseren Fahrzeugen nicht gestattet.

3 Neu Pampow - Krebsförden - Waldfriedhof - Haselholz - Stauffenbergstraße - Hegelstraße 3

	Samstag				
Haltestellen					
Neu Pampow A					
Rudolf-Diesel-Straße A					
Heizkraftwerk A					
Wüstmark A					
Krebsförden A					
Waldfriedhof A					
Haselholz A	0.10	4.14	4.44	5.14	8.40
Ludwigsluster Chaussee A	0.11	4.15	4.45	5.15	8.41
Stauffenbergstraße B	0.13	4.17	4.47	5.17	8.43
Dreescher Markt B	0.15	4.19	4.49	5.19	8.45
Zoo B	0.16	4.20	4.50	5.20	8.46
Berliner Platz B	0.17	4.21	4.51	5.21	8.47
Neu Zippendorf B	0.18	4.22	4.52	5.22	8.48
Leibnizstraße B	0.19	4.23	4.53	5.23	8.49
Keplerstraße B	0.20	4.24	4.54	5.24	8.50
Hegelstraße B	0.21	4.25	4.55	5.25	8.51

Unsere Fahrer sind berechtigt,
Fahrausweiskontrollen durchzuführen.

4 Kliniken - Hauptbahnhof - Marienplatz - Haselholz - Waldfriedhof - Krebsförden - Neu Pampow 4

	Samstag													
Haltestellen														
Kliniken B			6.49	7.49	8.49		10.09	10.49	11.29	12.09	12.49	13.29	14.09	14.49
Kinderzentrum B			6.50	7.50	8.50		10.10	10.50	11.30	12.10	12.50	13.30	14.10	14.50
Lewenberg B			6.51	7.51	8.51		10.11	10.51	11.31	12.11	12.51	13.31	14.11	14.51
Heinrich-Seidel-Straße B			6.52	7.52	8.52		10.12	10.52	11.32	12.12	12.52	13.32	14.12	14.52
Hauptbahnhof B			6.54	7.54	8.54		10.14	10.54	11.34	12.14	12.54	13.34	14.14	14.54
Marienplatz C (an)			6.56	7.56	8.56		10.16	10.56	11.36	12.16	12.56	13.36	14.16	14.56
Marienplatz C (ab)			6.56	7.56	8.56		10.17	10.57	11.37	12.17	12.57	13.37	14.17	14.57
Schlossblick/IHK B			6.57	7.57	8.57		10.18	10.58	11.38	12.18	12.58	13.38	14.18	14.58
Platz der Jugend B			6.59	7.59	8.59		10.20	11.00	11.40	12.20	13.00	13.40	14.20	15.00
Ostorf B			7.01	8.01	9.01		10.22	11.02	11.42	12.22	13.02	13.42	14.22	15.02
Gartenstadt/M*Halle B			7.03	8.03	9.03		10.24	11.04	11.44	12.24	13.04	13.44	14.24	15.04
Blumenbrink B			7.04	8.04	9.04		10.25	11.05	11.45	12.25	13.05	13.45	14.25	15.05
Ludwigsluster Chaussee B			7.06	8.06	9.06		10.27	11.07	11.47	12.27	13.07	13.47	14.27	15.07
Haselholz B			7.07	8.07	9.07		10.28	11.08	11.48	12.28	13.08	13.48	14.28	15.08
Waldfriedhof B	4.46	6.15	7.08	8.08	9.08	10.05	10.30	11.10	11.50	12.30	13.10	13.50	14.30	15.10
Krebsförden B	4.47	6.16	7.09	8.09	9.09	10.06	10.31	11.11	11.51	12.31	13.11	13.51	14.31	15.11
Wüstmark B	4.49	6.18	7.11	8.11	9.11	10.08	10.33	11.13	11.53	12.33	13.13	13.53	14.33	15.13
Heizkraftwerk B	4.50	6.19	7.12	8.12	9.12	10.09	10.34	11.14	11.54	12.34	13.14	13.54	14.34	15.14
Rudolf-Diesel-Straße B	4.52	6.21	7.14	8.14	9.14	10.11	10.36	11.16	11.56	12.36	13.16	13.56	14.36	15.16
Neu Pampow B	4.53	6.22	7.15	8.15	9.15	10.12	10.37	11.17	11.57	12.37	13.17	13.57	14.37	15.17

4 Kliniken - Hauptbahnhof - Marienplatz - Haselholz - Waldfriedhof - Krebsförden - Neu Pampow 4

	Samstag									
Haltestellen										
Kliniken B	15.29	16.09	16.49	17.29	18.09	19.29	19.57	20.37	21.37	22.37
Kinderzentrum B	15.30	16.10	16.50	17.30	18.10	19.30	19.58	20.38	21.38	22.38
Lewenberg B	15.31	16.11	16.51	17.31	18.11	19.31	19.59	20.39	21.39	22.39
Heinrich-Seidel-Straße B	15.32	16.12	16.52	17.32	18.12	19.32	20.00	20.40	21.40	22.40
Hauptbahnhof B	15.34	16.14	16.54	17.34	18.14	19.34	20.02	20.42	21.42	22.42
Marienplatz C (an)	15.36	16.16	16.56	17.36	18.16	19.36	20.04	20.44	21.44	22.44
Marienplatz C (ab)	15.37	16.17	16.57	17.37	18.17	19.37	20.04	20.44	21.44	22.44
Schlossblick/IHK B	15.38	16.18	16.58	17.38	18.18	19.38	20.05	20.45	21.45	22.45
Platz der Jugend B	15.40	16.20	17.00	17.40	18.20	19.40	20.07	20.47	21.47	22.47
Ostorf B	15.42	16.22	17.02	17.42	18.22	19.42	20.09	20.49	21.49	22.49
Gartenstadt/M*Halle B	15.44	16.24	17.04	17.44	18.24	19.44	20.11	20.51	21.51	22.51
Blumenbrink B	15.45	16.25	17.05	17.45	18.25	19.45	20.12	20.52	21.52	22.52
Ludwigsluster Chaussee B	15.47	16.27	17.07	17.47	18.27	19.47	20.14	20.54	21.54	22.54
Haselholz B	15.48	16.28	17.08	17.48	18.28	19.48	20.15	20.55	21.55	22.55
Waldfriedhof B	15.50	16.30	17.10	17.50	18.30	19.50	20.16	20.56	21.56	22.56
Krebsförden B	15.51	16.31	17.11	17.51	18.31	19.51	20.17	20.57	21.57	22.57
Wüstmark B	15.53	16.33	17.13	17.53	18.33	19.53	20.19	20.59	21.59	22.59
Heizkraftwerk B	15.54	16.34	17.14	17.54	18.34	19.54	20.20	21.00	22.00	23.00
Rudolf-Diesel-Straße B	15.56	16.36	17.16	17.56	18.36	19.56	20.22	21.02	22.02	23.02
Neu Pampow B	15.57	16.37	17.17	17.57	18.37	19.57	20.23	21.03	22.03	23.03

4 Neu Pampow - Krebsförden - Waldfriedhof - Haselholz - Marienplatz - Hauptbahnhof - Kliniken 4

	Samstag													
Haltestellen														
Neu Pampow A	4.56	6.25	7.25	8.25	9.36	10.16	10.56	11.36	12.16	12.56	13.36	14.16	14.56	15.36
Rudolf-Diesel-Straße A	4.57	6.26	7.26	8.26	9.37	10.17	10.57	11.37	12.17	12.57	13.37	14.17	14.57	15.37
Heizkraftwerk A	4.59	6.28	7.28	8.28	9.39	10.19	10.59	11.39	12.19	12.59	13.39	14.19	14.59	15.39
Wüstmark A	5.00	6.29	7.29	8.29	9.40	10.20	11.00	11.40	12.20	13.00	13.40	14.20	15.00	15.40
Krebsförden A	5.02	6.31	7.31	8.31	9.42	10.22	11.02	11.42	12.22	13.02	13.42	14.22	15.02	15.42
Waldfriedhof A	5.03	6.32	7.32	8.32	9.43	10.23	11.03	11.43	12.23	13.03	13.43	14.23	15.03	15.43
Haselholz A	5.04	6.33	7.33	8.33	9.45	10.25	11.05	11.45	12.25	13.05	13.45	14.25	15.05	15.45
Ludwigsluster Chaussee A	5.05	6.34	7.34	8.34	9.46	10.26	11.06	11.46	12.26	13.06	13.46	14.26	15.06	15.46
Blumenbrink A	5.07	6.36	7.36	8.36	9.48	10.28	11.08	11.48	12.28	13.08	13.48	14.28	15.08	15.48
Gartenstadt/M*Halle A	5.08	6.37	7.37	8.37	9.49	10.29	11.09	11.49	12.29	13.09	13.49	14.29	15.09	15.49
Ostorf A	5.10	6.39	7.39	8.39	9.51	10.31	11.11	11.51	12.31	13.11	13.51	14.31	15.11	15.51
Platz der Jugend A	5.13	6.41	7.41	8.41	9.53	10.33	11.13	11.53	12.33	13.13	13.53	14.33	15.13	15.53
Schlossblick/IHK A	5.14	6.42	7.42	8.42	9.54	10.34	11.14	11.54	12.34	13.14	13.54	14.34	15.14	15.54
Marienplatz A (an)	5.16	6.44	7.44	8.44	9.56	10.36	11.16	11.56	12.36	13.16	13.56	14.36	15.16	15.56
Marienplatz A (ab)	5.16	6.44	7.44	8.44	9.57	10.37	11.17	11.57	12.37	13.17	13.57	14.37	15.17	15.57
Hauptbahnhof A	5.18	6.46	7.46	8.46	9.59	10.39	11.19	11.59	12.39	13.19	13.59	14.39	15.19	15.59
Heinrich-Seidel-Straße A	5.20	6.48	7.48	8.48	10.01	10.41	11.21	12.01	12.41	13.21	14.01	14.41	15.21	16.01
Lewenberg A	5.21	6.49	7.49	8.49	10.02	10.42	11.22	12.02	12.42	13.22	14.02	14.42	15.22	16.02
Kinderzentrum A	5.22	6.50	7.50	8.50	10.03	10.43	11.23	12.03	12.43	13.23	14.03	14.43	15.23	16.03
Kliniken A	5.23	6.51	7.51	8.51	10.04	10.44	11.24	12.04	12.44	13.24	14.04	14.44	15.24	16.04

4 Neu Pampow - Krebsförden - Waldfriedhof - Haselholz - Marienplatz - Hauptbahnhof - Kliniken 4

Haltestellen	Samstag									
Neu Pampow A	16.16	16.56	17.36	18.01	18.56	20.08	20.28	21.08	22.08	23.08
Rudolf-Diesel-Straße A	16.17	16.57	17.37	18.02	18.57	20.09	20.29	21.09	22.09	23.09
Heizkraftwerk A	16.19	16.59	17.39	18.04	18.59	20.11	20.31	21.11	22.11	23.11
Wüstmark A	16.20	17.00	17.40	18.05	19.00	20.12	20.32	21.12	22.12	23.12
Krebsförden A	16.22	17.02	17.42	18.07	19.02	20.14	20.34	21.14	22.14	23.14
Waldfriedhof A	16.23	17.03	17.43	18.08	19.03	20.15	20.35	21.15	22.15	23.15
Haselholz A	16.25	17.05	17.45		19.05	20.16		21.16	22.16	
Ludwigsluster Chaussee A	16.26	17.06	17.46		19.06	20.17		21.17	22.17	
Blumenbrink A	16.28	17.08	17.48		19.08	20.19		21.19	22.19	
Gartenstadt/M*Halle A	16.29	17.09	17.49		19.09	20.20		21.20	22.20	
Ostorf A	16.31	17.11	17.51		19.11	20.22		21.22	22.22	
Platz der Jugend A	16.33	17.13	17.53		19.13	20.24		21.24	22.24	
Schlossblick/IHK A	16.34	17.14	17.54		19.14	20.25		21.25	22.25	
Marienplatz A (an)	16.36	17.16	17.56		19.16	20.27		21.27	22.27	
Marienplatz A (ab)	16.37	17.17	17.57		19.17	20.27		21.27	22.27	
Hauptbahnhof A	16.39	17.19	17.59		19.19	20.29		21.29	22.29	
Heinrich-Seidel-Straße A	16.41	17.21	18.01		19.21	20.31		21.31	22.31	
Lewenberg A	16.42	17.22	18.02		19.22	20.32		21.32	22.32	
Kinderzentrum A	16.43	17.23	18.03		19.23	20.33		21.33	22.33	
Kliniken A	16.44	17.24	18.04		19.24	20.34		21.34	22.34	

5 Hauptbahnhof P+R - Marienplatz - Görries 5

	Samstag													
Haltestellen													Ⓚ	Ⓚ
Hauptbahnhof P+R B	6.46	8.16	10.35	11.35	12.35	13.35	14.35	15.35	16.35	17.35	18.35	20.08	20.50	21.50
Hauptbahnhof B	6.47	8.17	10.36	11.36	12.36	13.36	14.36	15.36	16.36	17.36	18.36	20.09	20.51	21.51
Marienplatz C (an)	6.49	8.19	10.38	11.38	12.38	13.38	14.38	15.38	16.38	17.38	18.38	20.11	20.53	21.53
Marienplatz C (ab)	6.49	8.19	10.39	11.39	12.39	13.39	14.39	15.39	16.39	17.39	18.39	20.11	20.54	21.54
Schlossblick/IHK B	6.50	8.20	10.40	11.40	12.40	13.40	14.40	15.40	16.40	17.40	18.40	20.12	20.55	21.55
Platz der Jugend B	6.52	8.22	10.42	11.42	12.42	13.42	14.42	15.42	16.42	17.42	18.42	20.14	20.57	21.57
Am Dwang B	6.54	8.24	10.44	11.44	12.44	13.44	14.44	15.44	16.44	17.44	18.44	20.16	20.58	21.58
Marienhöhe B	6.56	8.26	10.46	11.46	12.46	13.46	14.46	15.46	16.46	17.46	18.46	20.18	20.59	21.59
Am Heidberg B	6.57	8.27	10.47	11.47	12.47	13.47	14.47	15.47	16.47	17.47	18.47	20.19	21.00	22.00
Schulzenweg B	6.58	8.28	10.48	11.48	12.48	13.48	14.48	15.48	16.48	17.48	18.48	20.20	21.01	22.01
Görries Zentrum B	6.59	8.29	10.49	11.49	12.49	13.49	14.49	15.49	16.49	17.49	18.49	20.21	21.02	22.02
Anthony-Fokker-Straße A	7.00	8.30	10.50	11.50	12.50	13.50	14.50	15.50	16.50	17.50	18.50	20.22	21.03	22.03
Am Fasanenhof A	7.01	8.31	10.51	11.51	12.51	13.51	14.51	15.51	16.51	17.51	18.51	20.23	21.04	22.04
Otto-Weltzien-Straße A	7.02	8.32	10.53	11.53	12.53	13.53	14.53	15.53	16.53	17.53	18.53	20.24	21.05	22.05
Baustraße A (an)	7.03	8.33	10.54	11.54	12.54	13.54	14.54	15.54	16.54	17.54	18.54	20.25	21.06	22.06
Baustraße A (ab)	7.03	8.33	10.55	11.55	12.55	13.55	14.55	15.55	16.55	17.55	18.55	20.25	21.06	22.06
Handelsstraße A	7.04	8.34	10.56	11.56	12.56	13.56	14.56	15.56	16.56	17.56	18.56	20.26	21.07	22.07

Ⓚ = fährt bis Marienplatz als Linie 1

5 Görries - Marienplatz - Hauptbahnhof P+R 5

	Samstag													
Haltestellen												Ⓚ	Ⓚ	Ⓚ
Anthony-Fokker-Straße A	7.00	8.30	10.50	11.50	12.50	13.50	14.50	15.50	16.50	17.50	18.50	20.22	21.03	22.03
Am Fasanenhof A	7.01	8.31	10.51	11.51	12.51	13.51	14.51	15.51	16.51	17.51	18.51	20.23	21.04	22.04
Otto-Weltzien-Straße A	7.02	8.32	10.53	11.53	12.53	13.53	14.53	15.53	16.53	17.53	18.53	20.24	21.05	22.05
Baustraße A (an)	7.03	8.33	10.54	11.54	12.54	13.54	14.54	15.54	16.54	17.54	18.54	20.25	21.06	22.06
Baustraße A (ab)	7.03	8.33	10.55	11.55	12.55	13.55	14.55	15.55	16.55	17.55	18.55	20.25	21.06	22.06
Handelsstraße A	7.04	8.34	10.56	11.56	12.56	13.56	14.56	15.56	16.56	17.56	18.56	20.26	21.07	22.07
Görries Zentrum A	7.05	8.35	10.57	11.57	12.57	13.57	14.57	15.57	16.57	17.57	18.57	20.27	21.08	22.08
Schulzenweg A	7.06	8.36	10.58	11.58	12.58	13.58	14.58	15.58	16.58	17.58	18.58	20.28	21.09	22.09
Am Heidberg A	7.07	8.37	10.59	11.59	12.59	13.59	14.59	15.59	16.59	17.59	18.59	20.29	21.10	22.10
Marienhöhe A	7.08	8.38	11.00	12.00	13.00	14.00	15.00	16.00	17.00	18.00	19.00	20.30	21.11	22.11
Am Dwang A	7.09	8.39	11.02	12.02	13.02	14.02	15.02	16.02	17.02	18.02	19.02	20.31	21.12	22.12
Platz der Jugend A (an)	7.11	8.41	11.04	12.04	13.04	14.04	15.04	16.04	17.04	18.04	19.04	20.33	21.13	22.13
Platz der Jugend A (ab)	7.11	8.41	11.04	12.04	13.04	14.04	15.04	16.04	17.04	18.04	19.04	20.34	21.14	22.14
Schlossblick/IHK A	7.12	8.42	11.05	12.05	13.05	14.05	15.05	16.05	17.05	18.05	19.05	20.35	21.15	22.15
Marienplatz A	7.14	8.44	11.07	12.07	13.07	14.07	15.07	16.07	17.07	18.07	19.07	20.37	21.17	22.17
Hauptbahnhof A	7.16	8.46	11.09	12.09	13.09	14.09	15.09	16.09	17.09	18.09	19.09	20.38	21.18	22.18
Hauptbahnhof P+R A	7.17	8.47	11.10	12.10	13.10	14.10	15.10	16.10	17.10	18.10	19.10	20.39	21.19	22.19

Ⓚ = fährt ab Platz der Jugend weiter als Linie 1 nach Kliniken

6 Stauffenbergstraße - Freilichtmuseum - Raben Steinfeld, Oberdorf 6

	Samstag					
Haltestellen						
Stauffenbergstraße C	8.35	12.26	14.26	16.26	19.26	21.03
Dreescher Markt C	8.36	12.27	14.27	16.27	19.27	21.04
Zoo C	8.37	12.28	14.28	16.28	19.28	21.05
Zippendorf Eiche B	8.39	12.30	14.30	16.30	19.30	21.07
Plater Straße B	8.40	12.31	14.31	16.31	19.31	21.08
Mueßer Bucht B	8.42	12.33	14.33	16.33	19.33	21.10
Freilichtmuseum B	8.43	12.34	14.34	16.34	19.34	21.11
Zum Reppin B	8.44	12.35	14.35	16.35	19.35	21.12
Raben Steinfeld B	8.46	12.37	14.37	16.37	19.37	21.14
Raben Steinfeld, Oberdorf A	8.48	12.39	14.39	16.39	19.39	21.16

Für Sachschäden haftet der Unternehmer gegenüber jeder beförderten Person nur bis zu einem Höchstbetrag von 1.000,00 €; die Begrenzung der Haftung gilt nicht, wenn die Sachschäden auf Vorsatz oder grobe Fahrlässigkeit zurückzuführen sind.

6 Raben Steinfeld, Oberdorf - Freilichtmuseum - Stauffenbergstraße 6

	Samstag					
Haltestellen	Ⓗ				Ⓖ	
Raben Steinfeld, Oberdorf A	8.51	12.39	14.39	16.39	19.39	21.16
Raben Steinfeld A	8.52	12.40	14.40	16.40	19.40	21.17
Mueß Ausbau A	8.53	12.41	14.41	16.41	19.41	21.18
Zum Reppin A	8.54	12.42	14.42	16.42	19.42	21.19
Freilichtmuseum A	8.55	12.43	14.43	16.43	19.43	21.20
Mueßer Bucht A	8.56	12.44	14.44	16.44	19.44	21.21
Plater Straße A	8.57	12.46	14.46	16.46	19.46	21.22
Zippendorf Eiche A	8.58	12.47	14.47	16.47	19.47	21.23
Zoo D	9.00	12.49	14.49	16.49	19.49	21.25
Dreescher Markt D	9.01	12.51	14.51	16.51	19.51	21.26
Stauffenbergstraße D	9.02	12.52	14.52	16.52	19.52	21.27

Ⓖ = fährt ab Stauffenbergstraße weiter als Linie 20 nach Göhrener Tannen

Ⓗ = fährt ab Stauffenbergstraße weiter als Linie 19 nach Hauptbahnhof P+R

Unsere Fahrzeuge verkehren im öffentlichen Verkehrsraum,
Verspätungen sind daher nicht ausgeschlossen.
Für Anschlüsse und Einhaltung der Fahrpläne besteht keine Gewähr.

7 Hauptbahnhof P+R - Marienplatz - Krebsförden 7

	Samstag										
Haltestellen											
Hauptbahnhof P+R B	5.30	6.45	7.15	7.45	8.15	8.45	9.15	9.45	10.15	10.45	11.15
Hauptbahnhof B	5.31	6.46	7.16	7.46	8.16	8.46	9.16	9.46	10.16	10.46	11.16
Marienplatz C (an)	5.33	6.48	7.18	7.48	8.18	8.48	9.18	9.48	10.18	10.48	11.18
Marienplatz C (ab)	5.33	6.48	7.18	7.48	8.18	8.48	9.19	9.49	10.19	10.49	11.19
Schlossblick/IHK B	5.34	6.49	7.19	7.49	8.19	8.49	9.20	9.50	10.20	10.50	11.20
Platz der Jugend B	5.36	6.51	7.21	7.51	8.21	8.51	9.22	9.52	10.22	10.52	11.22
Krösnitz B	5.38	6.53	7.23	7.53	8.23	8.53	9.24	9.54	10.24	10.54	11.24
Haselholzstraße B	5.39	6.54	7.24	7.54	8.24	8.54	9.25	9.55	10.25	10.55	11.25
Rosenstraße B	5.40	6.55	7.25	7.55	8.25	8.55	9.26	9.56	10.26	10.56	11.26
Langer Berg B	5.41	6.56	7.26	7.56	8.26	8.56	9.27	9.57	10.27	10.57	11.27
Technologiepark B	5.42	6.57	7.27	7.57	8.27	8.57	9.28	9.58	10.28	10.58	11.28
Hagenower Chaussee B	5.43	6.58	7.28	7.58	8.28	8.58	9.29	9.59	10.29	10.59	11.29
Krebsbach B	5.44	6.59	7.29	7.59	8.29	8.59	9.31	10.01	10.31	11.01	11.31
Krebsförden Dorf B	5.45	7.00	7.30	8.00	8.30	9.00	9.32	10.02	10.32	11.02	11.32
Barlower Weg B	5.46	7.01	7.31	8.01	8.31	9.01	9.33	10.03	10.33	11.03	11.33
Grabenstraße A	5.49	7.04	7.34	8.04	8.34	9.04	9.36	10.06	10.36	11.06	11.36
Sportpark A	5.50	7.05	7.35	8.05	8.35	9.05	9.37	10.07	10.37	11.07	11.37
Eckdrift A	5.51	7.06	7.36	8.06	8.36	9.06	9.38	10.08	10.38	11.08	11.38
Ellerried A	5.52	7.07	7.37	8.07	8.37	9.07	9.39	10.09	10.39	11.09	11.39
Friedrich-Schlie-Straße A	5.53	7.08	7.38	8.08	8.38	9.08	9.40	10.10	10.40	11.10	11.40
Benno-Voelkner-Straße A (an)	5.54	7.09	7.39	8.09	8.39	9.09	9.42	10.12	10.42	11.12	11.42
Benno-Voelkner-Straße A (ab)	5.54	7.09	7.39	8.09	8.39	9.09	9.42	10.12	10.42	11.12	11.42
Krebsförden C	5.55	7.10	7.40	8.10	8.40	9.10	9.44	10.14	10.44	11.14	11.44

7 Hauptbahnhof P+R - Marienplatz - Krebsförden 7

	Samstag										
Haltestellen											
Hauptbahnhof P+R B	11.45	12.15	12.45	13.15	13.45	14.15	14.45	15.15	15.45	16.15	16.45
Hauptbahnhof B	11.46	12.16	12.46	13.16	13.46	14.16	14.46	15.16	15.46	16.16	16.46
Marienplatz C (an)	11.48	12.18	12.48	13.18	13.48	14.18	14.48	15.18	15.48	16.18	16.48
Marienplatz C (ab)	11.49	12.19	12.49	13.19	13.49	14.19	14.49	15.19	15.49	16.19	16.49
Schlossblick/IHK B	11.50	12.20	12.50	13.20	13.50	14.20	14.50	15.20	15.50	16.20	16.50
Platz der Jugend B	11.52	12.22	12.52	13.22	13.52	14.22	14.52	15.22	15.52	16.22	16.52
Krösnitz B	11.54	12.24	12.54	13.24	13.54	14.24	14.54	15.24	15.54	16.24	16.54
Haselholzstraße B	11.55	12.25	12.55	13.25	13.55	14.25	14.55	15.25	15.55	16.25	16.55
Rosenstraße B	11.56	12.26	12.56	13.26	13.56	14.26	14.56	15.26	15.56	16.26	16.56
Langer Berg B	11.57	12.27	12.57	13.27	13.57	14.27	14.57	15.27	15.57	16.27	16.57
Technologiepark B	11.58	12.28	12.58	13.28	13.58	14.28	14.58	15.28	15.58	16.28	16.58
Hagenower Chaussee B	11.59	12.29	12.59	13.29	13.59	14.29	14.59	15.29	15.59	16.29	16.59
Krebsbach B	12.01	12.31	13.01	13.31	14.01	14.31	15.01	15.31	16.01	16.31	17.01
Krebsförden Dorf B	12.02	12.32	13.02	13.32	14.02	14.32	15.02	15.32	16.02	16.32	17.02
Barlower Weg B	12.03	12.33	13.03	13.33	14.03	14.33	15.03	15.33	16.03	16.33	17.03
Grabenstraße A	12.06	12.36	13.06	13.36	14.06	14.36	15.06	15.36	16.06	16.36	17.06
Sportpark A	12.07	12.37	13.07	13.37	14.07	14.37	15.07	15.37	16.07	16.37	17.07
Eckdrift A	12.08	12.38	13.08	13.38	14.08	14.38	15.08	15.38	16.08	16.38	17.08
Ellerried A	12.09	12.39	13.09	13.39	14.09	14.39	15.09	15.39	16.09	16.39	17.09
Friedrich-Schlie-Straße A	12.10	12.40	13.10	13.40	14.10	14.40	15.10	15.40	16.10	16.40	17.10
Benno-Voelkner-Straße A (an)	12.12	12.42	13.12	13.42	14.12	14.42	15.12	15.42	16.12	16.42	17.12
Benno-Voelkner-Straße A (ab)	12.12	12.42	13.12	13.42	14.12	14.42	15.12	15.42	16.12	16.42	17.12
Krebsförden C	12.14	12.44	13.14	13.44	14.14	14.44	15.14	15.44	16.14	16.44	17.14

7 Hauptbahnhof P+R - Marienplatz - Krebsförden 7

	Samstag								
Haltestellen					Ⓚ	Ⓚ	Ⓚ	Ⓚ	Ⓚ
Hauptbahnhof P+R B	17.15	17.45	18.15	19.15	20.10	21.10	22.10	22.30	23.30
Hauptbahnhof B	17.16	17.46	18.16	19.16	20.11	21.11	22.11	22.31	23.31
Marienplatz C (an)	17.18	17.48	18.18	19.18	20.13	21.13	22.13	22.33	23.33
Marienplatz C (ab)	17.19	17.49	18.19	19.18	20.14	21.14	22.14	22.34	23.34
Schlossblick/IHK B	17.20	17.50	18.20	19.19	20.15	21.15	22.15	22.35	23.35
Platz der Jugend B	17.22	17.52	18.22	19.21	20.17	21.17	22.17	22.37	23.37
Krösnitz B	17.24	17.54	18.24	19.23	20.19	21.19	22.19	22.39	23.39
Haselholzstraße B	17.25	17.55	18.25	19.24	20.20	21.20	22.20	22.40	23.40
Rosenstraße B	17.26	17.56	18.26	19.25	20.21	21.21	22.21	22.41	23.41
Langer Berg B	17.27	17.57	18.27	19.26	20.22	21.22	22.22	22.42	23.42
Technologiepark B	17.28	17.58	18.28	19.27	20.23	21.23	22.23	22.43	23.43
Hagenower Chaussee B	17.29	17.59	18.29	19.28	20.24	21.24	22.24	22.44	23.44
Krebsbach B	17.31	18.01	18.31	19.29	20.25	21.25	22.25	22.45	23.45
Krebsförden Dorf B	17.32	18.02	18.32	19.30	20.26	21.26	22.26	22.46	23.46
Barlower Weg B	17.33	18.03	18.33	19.31	20.27	21.27	22.27	22.47	23.47
Grabenstraße A	17.36	18.06	18.36	19.34	20.30	21.30	22.30	22.50	23.50
Sportpark A	17.37	18.07	18.37	19.35	20.31	21.31	22.31	22.51	23.51
Eckdrift A	17.38	18.08	18.38	19.36	20.32	21.32	22.32	22.52	23.52
Ellerried A	17.39	18.09	18.39	19.37	20.33	21.33	22.33	22.53	23.53
Friedrich-Schlie-Straße A	17.40	18.10	18.40	19.38	20.34	21.34	22.34	22.54	23.54
Benno-Voelkner-Straße A (an)	17.42	18.12	18.42	19.39	20.35	21.35	22.35	22.55	23.55
Benno-Voelkner-Straße A (ab)	17.42	18.12	18.42	19.39	20.39	21.39	22.39	22.59	23.55
Krebsförden C	17.44	18.14	18.44	19.40	20.40	21.40	22.40	23.00	23.56

Ⓚ = fährt bis Marienplatz als Linie 1

7 Krebsförden - Marienplatz - Hauptbahnhof P+R 7

	Samstag										
Haltestellen											
Grabenstraße A	5.04	5.49	6.34	7.04	7.34	8.04	8.34	9.04	9.36	10.06	10.36
Sportpark A	5.05	5.50	6.35	7.05	7.35	8.05	8.35	9.05	9.37	10.07	10.37
Eckdrift A	5.06	5.51	6.36	7.06	7.36	8.06	8.36	9.06	9.38	10.08	10.38
Ellerried A	5.07	5.52	6.37	7.07	7.37	8.07	8.37	9.07	9.39	10.09	10.39
Friedrich-Schlie-Straße A	5.08	5.53	6.38	7.08	7.38	8.08	8.38	9.08	9.40	10.10	10.40
Benno-Voelkner-Straße A (an)	5.09	5.54	6.39	7.09	7.39	8.09	8.39	9.09	9.42	10.12	10.42
Benno-Voelkner-Straße A (ab)	5.09	5.54	6.39	7.09	7.39	8.09	8.39	9.09	9.42	10.12	10.42
Krebsförden C	5.10	5.55	6.40	7.10	7.40	8.10	8.40	9.10	9.44	10.14	10.44
Barlower Weg A	5.12	5.57	6.42	7.12	7.42	8.12	8.42	9.12	9.46	10.16	10.46
Krebsförden Dorf A	5.13	5.58	6.43	7.13	7.43	8.13	8.43	9.13	9.47	10.17	10.47
Krebsbach A	5.14	5.59	6.44	7.14	7.44	8.14	8.44	9.14	9.48	10.18	10.48
Hagenower Chaussee A	5.15	6.00	6.45	7.15	7.45	8.15	8.45	9.15	9.49	10.19	10.49
Technologiepark A	5.16	6.01	6.46	7.16	7.46	8.16	8.46	9.16	9.50	10.20	10.51
Langer Berg A	5.17	6.02	6.47	7.17	7.47	8.17	8.47	9.17	9.51	10.21	10.52
Rosenstraße A	5.18	6.03	6.48	7.18	7.48	8.18	8.48	9.18	9.52	10.22	10.54
Haselholzstraße A	5.19	6.04	6.49	7.19	7.49	8.19	8.49	9.19	9.53	10.23	10.55
Krösnitz A	5.20	6.05	6.50	7.20	7.50	8.20	8.50	9.20	9.54	10.24	10.56
Platz der Jugend A (an)	5.23	6.08	6.53	7.23	7.53	8.23	8.53	9.23	9.57	10.27	10.59
Platz der Jugend A (ab)	5.23	6.08	6.53	7.23	7.53	8.23	8.53	9.23	9.57	10.27	11.00
Schlossblick/IHK A	5.24	6.09	6.54	7.24	7.54	8.24	8.54	9.24	9.58	10.28	11.01
Marienplatz A	5.26	6.11	6.56	7.26	7.56	8.26	8.56	9.26	10.00	10.30	11.03
Hauptbahnhof A	5.28	6.13	6.58	7.28	7.58	8.28	8.58	9.28	10.02	10.32	11.05
Hauptbahnhof P+R A	5.29	6.14	6.59	7.29	7.59	8.29	8.59	9.29	10.03	10.33	11.06

7 Krebsförden - Marienplatz - Hauptbahnhof P+R 7

	Samstag										
Haltestellen											
Grabenstraße A	11.06	11.36	12.06	12.36	13.06	13.36	14.06	14.36	15.06	15.36	16.06
Sportpark A	11.07	11.37	12.07	12.37	13.07	13.37	14.07	14.37	15.07	15.37	16.07
Eckdrift A	11.08	11.38	12.08	12.38	13.08	13.38	14.08	14.38	15.08	15.38	16.08
Ellerried A	11.09	11.39	12.09	12.39	13.09	13.39	14.09	14.39	15.09	15.39	16.09
Friedrich-Schlie-Straße A	11.10	11.40	12.10	12.40	13.10	13.40	14.10	14.40	15.10	15.40	16.10
Benno-Voelkner-Straße A (an)	11.12	11.42	12.12	12.42	13.12	13.42	14.12	14.42	15.12	15.42	16.12
Benno-Voelkner-Straße A (ab)	11.12	11.42	12.12	12.42	13.12	13.42	14.12	14.42	15.12	15.42	16.12
Krebsförden C	11.14	11.44	12.14	12.44	13.14	13.44	14.14	14.44	15.14	15.44	16.14
Barlower Weg A	11.16	11.46	12.16	12.46	13.16	13.46	14.16	14.46	15.16	15.46	16.16
Krebsförden Dorf A	11.17	11.47	12.17	12.47	13.17	13.47	14.17	14.47	15.17	15.47	16.17
Krebsbach A	11.18	11.48	12.18	12.48	13.18	13.48	14.18	14.48	15.18	15.48	16.18
Hagenower Chaussee A	11.19	11.49	12.19	12.49	13.19	13.49	14.19	14.49	15.19	15.49	16.19
Technologiepark A	11.21	11.51	12.21	12.51	13.21	13.51	14.21	14.51	15.21	15.51	16.21
Langer Berg A	11.22	11.52	12.22	12.52	13.22	13.52	14.22	14.52	15.22	15.52	16.22
Rosenstraße A	11.24	11.54	12.24	12.54	13.24	13.54	14.24	14.54	15.24	15.54	16.24
Haselholzstraße A	11.25	11.55	12.25	12.55	13.25	13.55	14.25	14.55	15.25	15.55	16.25
Krösnitz A	11.26	11.56	12.26	12.56	13.26	13.56	14.26	14.56	15.26	15.56	16.26
Platz der Jugend A (an)	11.29	11.59	12.29	12.59	13.29	13.59	14.29	14.59	15.29	15.59	16.29
Platz der Jugend A (ab)	11.30	12.00	12.30	13.00	13.30	14.00	14.30	15.00	15.30	16.00	16.30
Schlossblick/IHK A	11.31	12.01	12.31	13.01	13.31	14.01	14.31	15.01	15.31	16.01	16.31
Marienplatz A	11.33	12.03	12.33	13.03	13.33	14.03	14.33	15.03	15.33	16.03	16.33
Hauptbahnhof A	11.35	12.05	12.35	13.05	13.35	14.05	14.35	15.05	15.35	16.05	16.35
Hauptbahnhof P+R A	11.36	12.06	12.36	13.06	13.36	14.06	14.36	15.06	15.36	16.06	16.36

7 Krebsförden - Marienplatz - Hauptbahnhof P+R 7

	Samstag									
Haltestellen						Ⓚ	Ⓚ	Ⓚ	Ⓚ	Ⓚ
Grabenstraße A	16.36	17.06	17.36	18.06	18.36	19.34	20.30	21.30	22.30	22.50
Sportpark A	16.37	17.07	17.37	18.07	18.37	19.35	20.31	21.31	22.31	22.51
Eckdrift A	16.38	17.08	17.38	18.08	18.38	19.36	20.32	21.32	22.32	22.52
Ellerried A	16.39	17.09	17.39	18.09	18.39	19.37	20.33	21.33	22.33	22.53
Friedrich-Schlie-Straße A	16.40	17.10	17.40	18.10	18.40	19.38	20.34	21.34	22.34	22.54
Benno-Voelkner-Straße A (an)	16.42	17.12	17.42	18.12	18.42	19.39	20.35	21.35	22.35	22.55
Benno-Voelkner-Straße A (ab)	16.42	17.12	17.42	18.12	18.42	19.39	20.39	21.39	22.39	22.59
Krebsförden C	16.44	17.14	17.44	18.14	18.44	19.40	20.40	21.40	22.40	23.00
Barlower Weg A	16.46	17.16	17.46	18.16	18.46	19.42	20.42	21.42	22.42	23.02
Krebsförden Dorf A	16.47	17.17	17.47	18.17	18.47	19.43	20.43	21.43	22.43	23.03
Krebsbach A	16.48	17.18	17.48	18.18	18.48	19.44	20.44	21.44	22.44	23.04
Hagenower Chaussee A	16.49	17.19	17.49	18.19	18.49	19.45	20.45	21.45	22.45	23.05
Technologiepark A	16.51	17.21	17.51	18.21	18.50	19.46	20.46	21.46	22.46	23.06
Langer Berg A	16.52	17.22	17.52	18.22	18.51	19.47	20.47	21.47	22.47	23.07
Rosenstraße A	16.54	17.24	17.54	18.24	18.52	19.48	20.48	21.48	22.48	23.08
Haselholzstraße A	16.55	17.25	17.55	18.25	18.53	19.49	20.49	21.49	22.49	23.09
Krösnitz A	16.56	17.26	17.56	18.26	18.54	19.50	20.50	21.50	22.50	23.10
Platz der Jugend A (an)	16.59	17.29	17.59	18.29	18.57	19.53	20.53	21.53	22.53	23.13
Platz der Jugend A (ab)	17.00	17.30	18.00	18.30	18.57	19.54	20.54	21.54	22.54	23.14
Schlossblick/IHK A	17.01	17.31	18.01	18.31	18.58	19.55	20.55	21.55	22.55	23.15
Marienplatz A	17.03	17.33	18.03	18.33	19.00	19.57	20.57	21.57	22.57	23.17
Hauptbahnhof A	17.05	17.35	18.05	18.35	19.02	19.58	20.58	21.58	22.58	23.18
Hauptbahnhof P+R A	17.06	17.36	18.06	18.36	19.03	19.59	20.59	21.59	22.59	23.19

Ⓚ = fährt ab Platz der Jugend weiter als Linie 1 nach Kliniken

8 Lübstorf - Wickendorf - Kliniken - Hauptbahnhof - Marienplatz - Bertha-Klingberg-Platz bzw. Jugendherberge 8

Samstag

Haltestellen										
							Ⓑ		Ⓑ	
Lübstorf, Schloss Wiligrad B					13.30			17.50		
Lübstorf, Wiligrader Straße B					13.33			17.53		
Lübstorf, Schule B										
Lübstorf, Wendeplatz B		8.30	10.15	12.15	13.35		16.15	17.55	20.45	22.05
Lübstorf, Klinik B		8.31	10.16	12.16	13.36		16.16	17.56	20.46	22.06
Hundorf, Hundorfer Straße B		8.33	10.18	12.18	13.38		16.18	17.58	20.48	22.08
Hundorf, Siedlung B		8.35	10.20	12.20	13.40		16.20	18.00	20.50	22.10
Seehof B		8.36	10.22	12.22	13.42		16.22	18.02	20.51	22.11
Wickendorf B		8.37	10.23	12.23	13.43		16.23	18.03	20.52	22.12
Paulsdammer Weg B	7.40	8.38	10.25	12.25	13.45	14.45	16.25	18.05	20.53	22.13
Carlshöhe B	7.41	8.39	10.26	12.26	13.46	14.46	16.26	18.06	20.54	22.14
Wendenhof B	7.42	8.40	10.27	12.27	13.47	14.47	16.27	18.07	20.55	22.15
Groß Medewege B	7.44	8.42	10.29	12.29	13.49	14.49	16.29	18.09	20.57	22.17
Kliniken D	7.46	8.44	10.31	12.31	13.51	14.51	16.31	18.11	20.59	22.19
Kinderzentrum B	7.47	8.45	10.32	12.32	13.52	14.52	16.32	18.12	21.00	22.20
Lewenberg B	7.48	8.46	10.33	12.33	13.53	14.53	16.33	18.13	21.01	22.21
Heinrich-Seidel-Straße B	7.49	8.47	10.34	12.34	13.54	14.54	16.34	18.14	21.02	22.22
Hauptbahnhof P+R B	7.50	8.48	10.35	12.35	13.55	14.55	16.35	18.15	21.03	22.23
Hauptbahnhof C (B als Li. 19)	7.51	8.52	10.37	12.37	13.57	14.57	16.36	18.17	21.04	22.24
Marienplatz C		8.54					16.39		21.06	22.26
Schlossblick/IHK B		8.55					16.40		21.07	22.27
Platz der Jugend B		8.57					16.42		21.09	22.29
Bertha-Klingberg-Platz C									21.10	
Lischstraße B		8.58								
Freilichtbühne B		8.59								
Schleifmühle B		9.00								
Sternwarte B		9.01								
Parkweg B		9.02								
Am Tannenhof B		9.03								
Funkhaus B		9.04								
Jugendherberge A		9.05								

Ⓑ = fährt ab Hauptbahnhof P+R weiter als Linie 19 zum Betriebshof NVS

8 Jugendherberge bzw. Bertha-Klingberg-Platz - Marienplatz - Hauptbahnhof - Kliniken - Wickendorf - Lübstorf 8

Samstag

Haltestellen										
Jugendherberge A										
Funkhaus A										
Am Tannenhof A										
Parkweg A										
Sternwarte A										
Schleifmühle A										
Freilichtbühne A										
Lischstraße A		8.02	9.43							
Bertha-Klingberg-Platz D		|	|							21.40
Platz der Jugend A		8.03	9.44							21.41
Schlossblick/IHK A		8.04	9.45							21.42
Marienplatz A		8.06	9.48							21.44
Hauptbahnhof C	7.27	8.08	9.50	11.50	13.00	14.30	15.50	17.20	20.26	21.46
Hauptbahnhof P+R A	7.28	8.09	9.51	11.51	13.01	14.31	15.51	17.21	20.27	21.47
Heinrich-Seidel-Straße A	7.29	8.10	9.52	11.52	13.02	14.32	15.52	17.22	20.28	21.48
Lewenberg A	7.30	8.11	9.53	11.53	13.03	14.33	15.53	17.23	20.29	21.49
Kinderzentrum A	7.31	8.12	9.54	11.54	13.04	14.34	15.54	17.24	20.30	21.50
Kliniken C	7.32	8.13	9.55	11.55	13.05	14.35	15.55	17.25	20.31	21.51
Groß Medewege A	7.34	8.15	9.57	11.57	13.07	14.37	15.57	17.27	20.33	21.53
Wendenhof A	7.35	8.16	10.09	11.59	13.09	14.39	15.59	17.29	20.34	21.54
Carlshöhe A	7.36	8.17	10.00	12.00	13.10	14.40	16.00	17.30	20.35	21.55
Paulsdammer Weg A / B	7.37	8.18	10.01	12.01	13.11	14.41	16.01	17.31	20.36	21.56
Wickendorf A		8.19	10.02	12.02	13.12		16.02	17.32	20.37	21.57
Seehof A		8.20	10.04	12.04	13.14		16.04	17.34	20.38	21.58
Hundorf A		8.22	10.06	12.06	13.16		16.06	17.36	20.40	22.00
Hundorf, Siedlung B		|	|	|	|		|	|	|	|
Hundorf, Hundorfer Straße A		8.23	10.07	12.07	13.17		16.07	17.37	20.41	22.01
Lübstorf, Klinik A		8.25	10.19	12.09	13.19		16.09	17.39	20.43	22.03
Lübstorf, Wendeplatz A / B		8.26	10.11	12.11	13.21		16.11	17.41	20.44	22.04
Lübstorf, Wiligrader Straße A					13.22			17.42		
Lübstorf, Schloss Wiligrad B					13.26			17.46		
Lübstorf, Wiligrader Straße B										
Lübstorf, Schule B										

9 Stauffenbergstraße - Am Grünen Tal - Klein Buchholz - (Göhrener Tannen) - Stern Buchholz 9

	Samstag			
Haltestellen				
Stauffenbergstraße C	9.04	12.56	16.56	22.26
Dreescher Markt C	9.05	12.57	16.57	22.27
Zoo C	9.06	12.58	16.58	22.28
Am Grünen Tal B	9.07	12.59	16.59	22.29
Andrej-Sacharow-Straße B	9.08	13.00	17.00	22.30
Graf-Yorck-Straße B	9.10	13.02	17.02	22.32
Klein Buchholz B	9.11	13.03	17.03	22.33
Betriebshof NVS D				22.34
Betriebshof NVS C				
Fährweg B				
Ludwig-Bölkow-Straße B				
Göhrener Tannen B				
Ludwig-Bölkow-Straße A				
Fährweg A				
Mueßer Dickt B	9.13	13.05	17.05	
Stern Buchholz A	9.15	13.07	17.07	

Der Verzehr von Speisen und Getränken ist in unseren Fahrzeugen nicht gestattet.

9 (Göhrener Tannen) - Stern Buchholz - Klein Buchholz - Am Grünen Tal - Stauffenbergstraße 9

	Samstag							
Haltestellen	Ⓖ		Ⓗ		Ⓖ	Ⓗ		
Göhrener Tannen B								
Ludwig-Bölkow-Straße A								
Fährweg A								
Mueßer Dickt B								
Stern Buchholz A			9.17		13.09	17.08		
Mueßer Dickt A			9.19		13.11	17.10		
Betriebshof NVS D								
Betriebshof NVS C	5.25	8.25		12.12			19.12	20.54
Klein Buchholz A	5.26	8.26	9.21	12.13	13.13	17.12	19.13	20.55
Graf-Yorck-Straße A	5.27	8.27	9.22	12.14	13.14	17.13	19.14	20.56
Andrej-Sacharow-Straße A	5.28	8.28	9.23	12.15	13.15	17.14	19.15	20.57
Am Grünen Tal A	5.29	8.29	9.25	12.17	13.17	17.15	19.17	20.58
Zoo D	5.30	8.30	9.27	12.19	13.19	17.16	19.19	20.59
Dreescher Markt D	5.31	8.31	9.29	12.21	13.21	17.17	19.21	21.00
Stauffenbergstraße D	5.32	8.32	9.30	12.22	13.22	17.18	19.22	21.01

Ⓖ = fährt ab Stauffenbergstraße weiter als Linie 20 nach Göhrener Tannen

Ⓗ = fährt ab Stauffenbergstraße weiter als Linie 19 nach Hauptbahnhof P+R

10 Buchenweg - Schloss/Theater - Marienplatz - Hauptbahnhof - Platz der Freiheit - Alter Friedhof - Bleicherufer 10

	Samstag												
Haltestellen													
Buchenweg A	5.29	6.29	7.29	8.29	9.26	10.26	11.26	12.26	13.26	14.26	15.26	16.26	17.26
Forsthof A	5.31	6.31	7.31	8.31	9.28	10.28	11.28	12.28	13.28	14.28	15.28	16.28	17.28
Marie-Hankel-Straße A	5.32	6.32	7.32	8.32	9.29	10.29	11.29	12.29	13.29	14.29	15.29	16.29	17.29
Speicherstraße A	5.33	6.33	7.33	8.33	9.30	10.30	11.30	12.30	13.30	14.30	15.30	16.30	17.30
Hansestraße A	5.34	6.34	7.34	8.34	9.31	10.31	11.31	12.31	13.31	14.31	15.31	16.31	17.31
Güstrower Straße A	5.35	6.35	7.35	8.35	9.32	10.32	11.32	12.32	13.32	14.32	15.32	16.32	17.32
Knaudtstraße A	5.36	6.36	7.36	8.36	9.34	10.34	11.34	12.34	13.34	14.34	15.34	16.34	17.34
Hospitalstraße A	5.37	6.37	7.37	8.37	9.35	10.35	11.35	12.35	13.35	14.35	15.35	16.35	17.35
Amtstraße A	5.38	6.38	7.38	8.38	9.36	10.36	11.36	12.36	13.36	14.36	15.36	16.36	17.36
Marstall A	5.39	6.39	7.39	8.39	9.37	10.37	11.37	12.37	13.37	14.37	15.37	16.37	17.37
Schloss/Theater A	5.40	6.40	7.40	8.40	9.38	10.38	11.38	12.38	13.38	14.38	15.38	16.38	17.38
Geschwister-Scholl-Straße A	5.41	6.41	7.41	8.41	9.40	10.40	11.40	12.40	13.40	14.40	15.40	16.40	17.40
Marienplatz A (an)	5.43	6.43	7.43	8.43	9.42	10.42	11.42	12.42	13.42	14.42	15.42	16.42	17.42
Marienplatz A (ab)	5.43	6.43	7.43	8.43	9.43	10.43	11.43	12.43	13.43	14.43	15.43	16.43	17.43
Hauptbahnhof A	5.45	6.45	7.45	8.45	9.45	10.45	11.45	12.45	13.45	14.45	15.45	16.45	17.45
Hauptbahnhof P+R A	5.46	6.46	7.46	8.46	9.46	10.46	11.46	12.46	13.46	14.46	15.46	16.46	17.46
Pestalozzistraße A	5.47	6.47	7.47	8.47	9.47	10.47	11.47	12.47	13.47	14.47	15.47	16.47	17.47
Platz der Freiheit E (an)	5.49	6.49	7.49	8.49	9.49	10.49	11.49	12.49	13.49	14.49	15.49	16.49	17.49
Platz der Freiheit E (ab)	5.51	6.51	7.51	8.51	9.51	10.51	11.51	12.51	13.51	14.51	15.51	16.51	17.51
Lessingstraße A	5.53	6.53	7.53	8.53	9.54	10.54	11.54	12.54	13.54	14.54	15.54	16.54	17.54
Johannes-Brahms-Straße A	5.54	6.54	7.54	8.54	9.55	10.55	11.55	12.55	13.55	14.55	15.55	16.55	17.55
Werner-Seelenbinder-Straße A	5.55	6.55	7.55	8.55	9.56	10.56	11.56	12.56	13.56	14.56	15.56	16.56	17.56
Alter Friedhof A	5.57	6.57	7.57	8.57	9.58	10.58	11.58	12.58	13.58	14.58	15.58	16.58	17.58
Am Dwang/Brunnenstraße A	5.59	6.59	7.59	8.59	10.00	11.00	12.00	13.00	14.00	15.00	16.00	17.00	18.00
Bleicherufer B	6.00	7.00	8.00	9.00	10.01	11.01	12.01	13.01	14.01	15.01	16.01	17.01	18.01

10 Buchenweg - Schloss/Theater - Marienplatz - Hauptbahnhof - Platz der Freiheit - Alter Friedhof - Bleicherufer 10

	Samstag							
Haltestellen								
Buchenweg A	18.26	19.26	20.21	21.01	21.41	22.21	23.01	23.41
Forsthof A	18.28	19.28	20.22	21.02	21.42	22.22	23.02	23.42
Marie-Hankel-Straße A	18.29	19.29	20.23	21.03	21.43	22.23	23.03	23.43
Speicherstraße A	18.30	19.30	20.24	21.04	21.44	22.24	23.04	23.44
Hansestraße A	18.31	19.31	20.25	21.05	21.45	22.25	23.05	23.45
Güstrower Straße A	18.32	19.32	20.26	21.06	21.46	22.26	23.06	23.46
Knaudtstraße A	18.34	19.34	20.27	21.07	21.47	22.27	23.07	23.47
Hospitalstraße A	18.35	19.35	20.28	21.08	21.48	22.28	23.08	23.48
Amtstraße A	18.36	19.36	20.29	21.09	21.49	22.29	23.09	23.49
Marstall A	18.37	19.37	20.30	21.10	21.50	22.30	23.10	23.50
Schloss/Theater A	18.38	19.38	20.31	21.11	21.51	22.31	23.11	23.51
Geschwister-Scholl-Straße A	18.40	19.40	20.32	21.12	21.52	22.32	23.12	23.52
Marienplatz A (an)	18.42	19.42	20.33	21.13	21.53	22.33	23.13	23.53
Marienplatz A (ab)	18.43	19.43	20.35	21.15	21.55	22.35	23.15	23.55
Hauptbahnhof A	18.45	19.45	20.36	21.16	21.56	22.36	23.16	23.56
Hauptbahnhof P+R A	18.46	19.46	20.37	21.17	21.57	22.37	23.17	
Pestalozzistraße A	18.47	19.47	20.38	21.18	21.58	22.38	23.18	
Platz der Freiheit E (an)	18.49	19.49	20.40	21.20	22.00	22.40	23.20	
Platz der Freiheit E (ab)	18.51	19.51	20.42	21.22	22.02	22.42	23.22	
Lessingstraße A	18.54	19.54	20.44	21.24	22.04	22.44	23.24	
Johannes-Brahms-Straße A	18.55	19.55	20.45	21.25	22.05	22.45	23.25	
Werner-Seelenbinder-Straße A	18.56	19.56	20.46	21.26	22.06	22.46	23.26	
Alter Friedhof A	18.58	19.58	20.48	21.28	22.08	22.48	23.28	
Am Dwang/Brunnenstraße A	19.00	20.00	20.50	21.30	22.10	22.50		
Bleicherufer B	19.01	20.01	20.51	21.31	22.11	22.51		

10 Bleicherufer - Alter Friedhof - Platz der Freiheit - Hauptbahnhof - Marienplatz - Schloss/Theater - Buchenweg 10

	Samstag													
Haltestellen														
Bleicherufer B		5.40	6.40	7.40	8.40	9.38	10.38	11.38	12.38	13.38	14.38	15.38	16.38
Schäferstraße B		5.41	6.41	7.41	8.41	9.39	10.39	11.39	12.39	13.39	14.39	15.39	16.39
Alter Friedhof B		5.43	6.43	7.43	8.43	9.41	10.41	11.41	12.41	13.41	14.41	15.41	16.41
Werner-Seelenbinder-Straße B		5.45	6.45	7.45	8.45	9.43	10.43	11.43	12.43	13.43	14.43	15.43	16.43
Johannes-Brahms-Straße B		5.46	6.46	7.46	8.46	9.44	10.44	11.44	12.44	13.44	14.44	15.44	16.44
Lessingstraße B		5.47	6.47	7.47	8.47	9.45	10.45	11.45	12.45	13.45	14.45	15.45	16.45
Platz der Freiheit F (an)		5.49	6.49	7.49	8.49	9.49	10.49	11.49	12.49	13.49	14.49	15.49	16.49
Platz der Freiheit F (ab)		5.51	6.51	7.51	8.51	9.51	10.51	11.51	12.51	13.51	14.51	15.51	16.51
Pestalozzistraße B		5.52	6.52	7.52	8.52	9.52	10.52	11.52	12.52	13.52	14.52	15.52	16.52
Hauptbahnhof P+R B		5.53	6.53	7.53	8.53	9.54	10.54	11.54	12.54	13.54	14.54	15.54	16.54
Hauptbahnhof B	5.14	5.54	6.54	7.54	8.54	9.55	10.55	11.55	12.55	13.55	14.55	15.55	16.55
Marienplatz C (an)	5.16	5.56	6.56	7.56	8.56	9.57	10.57	11.57	12.57	13.57	14.57	15.57	16.57
Marienplatz C (ab)	5.16	5.56	6.56	7.56	8.56	9.58	10.58	11.58	12.58	13.58	14.58	15.58	16.58
Geschwister-Scholl-Straße B	5.17	5.57	6.57	7.57	8.57	9.59	10.59	11.59	12.59	13.59	14.59	15.59	16.59
Schloss/Theater B	5.18	5.59	6.59	7.59	8.59	10.01	11.01	12.01	13.01	14.01	15.01	16.01	17.01
Marstall B	5.19	6.00	7.00	8.00	9.00	10.02	11.02	12.02	13.02	14.02	15.02	16.02	17.02
Amtstraße B	5.20	6.01	7.01	8.01	9.01	10.03	11.03	12.03	13.03	14.03	15.03	16.03	17.03
Hospitalstraße B	5.21	6.02	7.02	8.02	9.02	10.04	11.04	12.04	13.04	14.04	15.04	16.04	17.04
Knaudtstraße B	5.22	6.03	7.03	8.03	9.03	10.05	11.05	12.05	13.05	14.05	15.05	16.05	17.05
Güstrower Straße B	5.23	6.04	7.04	8.04	9.04	10.06	11.06	12.06	13.06	14.06	15.06	16.06	17.06
Hansestraße B	5.24	6.05	7.05	8.05	9.05	10.07	11.07	12.07	13.07	14.07	15.07	16.07	17.07
Speicherstraße B	5.25	6.06	7.06	8.06	9.06	10.08	11.08	12.08	13.08	14.08	15.08	16.08	17.08
Marie-Hankel-Straße B	5.26	6.07	7.07	8.07	9.07	10.09	11.09	12.09	13.09	14.09	15.09	16.09	17.09
Forsthof B	5.27	6.08	7.08	8.08	9.08	10.10	11.10	12.10	13.10	14.10	15.10	16.10	17.10
Buchenweg A	5.29	6.10	7.10	8.10	9.10	10.12	11.12	12.12	13.12	14.12	15.12	16.12	17.12

10 Bleicherufer - Alter Friedhof - Platz der Freiheit - Hauptbahnhof - Marienplatz - Schloss/Theater - Buchenweg 10

Samstag

Haltestellen								
Bleicherufer B	17.38	18.38	19.38	20.31	21.11	21.51	22.31	23.11
Schäferstraße B	17.39	18.39	19.39	20.32	21.12	21.52	22.32	23.12
Alter Friedhof B	17.41	18.41	19.41	20.34	21.14	21.54	22.34	23.14
Werner-Seelenbinder-Straße B	17.43	18.43	19.43	20.36	21.16	21.56	22.36	23.16
Johannes-Brahms-Straße B	17.44	18.44	19.44	20.37	21.17	21.57	22.37	23.17
Lessingstraße B	17.45	18.45	19.45	20.38	21.18	21.58	22.38	23.18
Platz der Freiheit F (an)	17.49	18.49	19.49	20.40	21.20	22.00	22.40	23.20
Platz der Freiheit F (ab)	17.51	18.51	19.51	20.42	21.22	22.02	22.42	23.22
Pestalozzistraße B	17.52	18.52	19.52	20.43	21.23	22.03	22.43	23.23
Hauptbahnhof P+R B	17.54	18.54	19.54	20.44	21.24	22.04	22.44	23.24
Hauptbahnhof B	17.55	18.55	19.55	20.45	21.25	22.05	22.45	23.25
Marienplatz C (an)	17.57	18.57	19.57	20.47	21.27	22.07	22.47	23.27
Marienplatz C (ab)	17.58	18.58	19.58	20.47	21.27	22.07	22.47	23.27
Geschwister-Scholl-Straße B	17.59	18.59	19.59	20.48	21.28	22.08	22.48	23.28
Schloss/Theater B	18.01	19.01	20.01	20.49	21.29	22.09	22.49	23.29
Marstall B	18.02	19.02	20.02	20.50	21.30	22.10	22.50	23.30
Amtstraße B	18.03	19.03	20.03	20.51	21.31	22.11	22.51	23.31
Hospitalstraße B	18.04	19.04	20.04	20.52	21.32	22.12	22.52	23.32
Knaudtstraße B	18.05	19.05	20.05	20.53	21.33	22.13	22.53	23.33
Güstrower Straße B	18.06	19.06	20.06	20.54	21.34	22.14	22.54	23.34
Hansestraße B	18.07	19.07	20.07	20.55	21.35	22.15	22.55	23.35
Speicherstraße B	18.08	19.08	20.08	20.56	21.36	22.16	22.56	23.36
Marie-Hankel-Straße B	18.09	19.09	20.09	20.57	21.37	22.17	22.57	23.37
Forsthof B	18.10	19.10	20.10	20.58	21.38	22.18	22.58	23.38
Buchenweg A	18.12	19.12	20.12	21.00	21.40	22.20	23.00	23.40

11 (Kliniken) - Walther-Rathenau-Straße - Schelfmarkt - Hauptbahnhof - Platz der Freiheit - Alter Friedhof - (Bleicherufer) 11

	Samstag														
Haltestellen															
Kliniken B	5.59	6.59	7.59	8.58	9.58	10.58	11.58	12.58	13.58	14.58	15.58	16.58	17.58	18.58	19.49
Kinderzentrum B	6.00	7.00	8.00	8.59	9.59	10.59	11.59	12.59	13.59	14.59	15.59	16.59	17.59	18.59	19.50
Hafenstraße A	6.02	7.02	8.02	9.02	10.02	11.02	12.02	13.02	14.02	15.02	16.02	17.02	18.02	19.02	19.52
Speicherstraße A	6.03	7.03	8.03	9.03	10.03	11.03	12.03	13.03	14.03	15.03	16.03	17.03	18.03	19.03	19.53
Hansestraße A	6.04	7.04	8.04	9.04	10.04	11.04	12.04	13.04	14.04	15.04	16.04	17.04	18.04	19.04	19.54
Güstrower Straße A	6.05	7.05	8.05	9.05	10.05	11.05	12.05	13.05	14.05	15.05	16.05	17.05	18.05	19.05	19.55
Walther-Rathenau-Straße A	6.07	7.07	8.07	9.07	10.07	11.07	12.07	13.07	14.07	15.07	16.07	17.07	18.07	19.07	19.57
Robert-Koch-Straße A	6.08	7.08	8.08	9.08	10.08	11.08	12.08	13.08	14.08	15.08	16.08	17.08	18.08	19.08	19.58
Bergstraße A	6.10	7.10	8.10	9.11	10.11	11.11	12.11	13.11	14.11	15.11	16.11	17.11	18.11	19.11	20.00
Landreiterstraße A	6.11	7.11	8.11	9.12	10.12	11.12	12.12	13.12	14.12	15.12	16.12	17.12	18.12	19.12	20.01
Schelfmarkt A	6.12	7.12	8.12	9.13	10.13	11.13	12.13	13.13	14.13	15.13	16.13	17.13	18.13	19.13	20.02
Friedrichstraße A	6.13	7.13	8.13	9.15	10.15	11.15	12.15	13.15	14.15	15.15	16.15	17.15	18.15	19.15	20.03
Hauptbahnhof A	6.15	7.15	8.15	9.18	10.18	11.18	12.18	13.18	14.18	15.18	16.18	17.18	18.18	19.18	20.05
Hauptbahnhof P+R A	6.16	7.16	8.16	9.19	10.19	11.19	12.19	13.19	14.19	15.19	16.19	17.19	18.19	19.19	20.06
Pestalozzistraße A	6.17	7.17	8.17	9.20	10.20	11.20	12.20	13.20	14.20	15.20	16.20	17.20	18.20	19.20	20.07
Platz der Freiheit E (an)	6.19	7.19	8.19	9.22	10.22	11.22	12.22	13.22	14.22	15.22	16.22	17.22	18.22	19.22	20.09
Platz der Freiheit E (ab)	6.21	7.21	8.21	9.24	10.24	11.24	12.24	13.24	14.24	15.24	16.24	17.24	18.24	19.24	20.11
Lessingstraße A	6.23	7.23	8.23	9.27	10.27	11.27	12.27	13.27	14.27	15.27	16.27	17.27	18.27	19.27	20.13
Johannes-Brahms-Straße A	6.24	7.24	8.24	9.28	10.28	11.28	12.28	13.28	14.28	15.28	16.28	17.28	18.28	19.28	20.14
Werner-Seelenbinder-Straße A	6.25	7.25	8.25	9.29	10.29	11.29	12.29	13.29	14.29	15.29	16.29	17.29	18.29	19.29	20.15
Alter Friedhof A	6.27	7.27	8.27	9.31	10.31	11.31	12.31	13.31	14.31	15.31	16.31	17.31	18.31	19.31	20.17
Am Dwang/Brunnenstraße A	6.29	7.29	8.29	9.33	10.33	11.33	12.33	13.33	14.33	15.33	16.33	17.33	18.33	19.33	
Bleicherufer B	6.30	7.30	8.30	9.34	10.34	11.34	12.34	13.34	14.34	15.34	16.34	17.34	18.34	19.34	

11 (Bleicherufer) - Alter Friedhof - Platz der Freiheit - Hauptbahnhof - Schelfmarkt - Walther-Rathenau-Straße - (Kliniken) 11

Samstag

Haltestellen															
Bleicherufer B	5.10	6.10	7.10	8.10	9.11	10.11	11.11	12.11	13.11	14.11	15.11	16.11	17.11	18.11	19.11
Schäferstraße B	5.11	6.11	7.11	8.11	9.12	10.12	11.12	12.12	13.12	14.12	15.12	16.12	17.12	18.12	19.12
Alter Friedhof B	5.13	6.13	7.13	8.13	9.14	10.14	11.14	12.14	13.14	14.14	15.14	16.14	17.14	18.14	19.14
Werner-Seelenbinder-Straße B	5.15	6.15	7.15	8.15	9.16	10.16	11.16	12.16	13.16	14.16	15.16	16.16	17.16	18.16	19.16
Johannes-Brahms-Straße B	5.16	6.16	7.16	8.16	9.17	10.17	11.17	12.17	13.17	14.17	15.17	16.17	17.17	18.17	19.17
Lessingstraße B	5.17	6.17	7.17	8.17	9.18	10.18	11.18	12.18	13.18	14.18	15.18	16.18	17.18	18.18	19.18
Platz der Freiheit F (an)	5.19	6.19	7.19	8.19	9.22	10.22	11.22	12.22	13.22	14.22	15.22	16.22	17.22	18.22	19.22
Platz der Freiheit F (ab)	5.21	6.21	7.21	8.21	9.24	10.24	11.24	12.24	13.24	14.24	15.24	16.24	17.24	18.24	19.24
Pestalozzistraße B	5.22	6.22	7.22	8.22	9.25	10.25	11.25	12.25	13.25	14.25	15.25	16.25	17.25	18.25	19.25
Hauptbahnhof P+R B	5.23	6.23	7.23	8.23	9.27	10.27	11.27	12.27	13.27	14.27	15.27	16.27	17.27	18.27	19.27
Hauptbahnhof B	5.24	6.24	7.24	8.24	9.28	10.28	11.28	12.28	13.28	14.28	15.28	16.28	17.28	18.28	19.28
Friedrichstraße B	5.26	6.26	7.26	8.26	9.30	10.30	11.30	12.30	13.30	14.30	15.30	16.30	17.30	18.30	19.30
Schelfmarkt B	5.27	6.27	7.27	8.27	9.32	10.32	11.32	12.32	13.32	14.32	15.32	16.32	17.32	18.32	19.32
Landreiterstraße B	5.28	6.28	7.28	8.28	9.33	10.33	11.33	12.33	13.33	14.33	15.33	16.33	17.33	18.33	19.33
Bergstraße B	5.29	6.29	7.29	8.29	9.34	10.34	11.34	12.34	13.34	14.34	15.34	16.34	17.34	18.34	19.34
Walther-Rathenau-Straße A	5.31	6.31	7.31	8.31	9.36	10.36	11.36	12.36	13.36	14.36	15.36	16.36	17.36	18.36	19.36
Robert-Koch-Straße A	5.32	6.32	7.32	8.32	9.37	10.37	11.37	12.37	13.37	14.37	15.37	16.37	17.37	18.37	19.37
Güstrower Straße B	5.34	6.34	7.34	8.34	9.39	10.39	11.39	12.39	13.39	14.39	15.39	16.39	17.39	18.39	19.39
Hansestraße B	5.35	6.35	7.35	8.35	9.40	10.40	11.40	12.40	13.40	14.40	15.40	16.40	17.40	18.40	19.40
Speicherstraße B	5.36	6.36	7.36	8.36	9.41	10.41	11.41	12.41	13.41	14.41	15.41	16.41	17.41	18.41	19.41
Hafenstraße B	5.37	6.37	7.37	8.37	9.42	10.42	11.42	12.42	13.42	14.42	15.42	16.42	17.42	18.42	19.42
Kinderzentrum A	5.39	6.39	7.39	8.39	9.45	10.45	11.45	12.45	13.45	14.45	15.45	16.45	17.45	18.45	19.45
Kliniken A	5.40	6.40	7.40	8.40	9.46	10.46	11.46	12.46	13.46	14.46	15.46	16.46	17.46	18.46	19.46

12 Hauptbahnhof P+R - Marienplatz - Alter Friedhof - Wachtelweg - Sacktannen - Wittenförden 12

	Samstag							
Haltestellen								
Hauptbahnhof P+R B	5.23	9.16	11.06	13.26	15.06	17.26	19.46	21.16
Hauptbahnhof B	5.24	9.17	11.07	13.27	15.07	17.27	19.47	21.17
Marienplatz C (an)	5.26	9.19	11.09	13.29	15.09	17.29	19.49	21.19
Marienplatz C (ab)	5.26	9.20	11.10	13.30	15.10	17.30	19.50	21.19
Schlossblick/IHK B	5.27	9.21	11.11	13.31	15.11	17.31	19.51	21.20
Platz der Jugend B	5.29	9.23	11.13	13.33	15.13	17.33	19.53	21.22
Am Dwang B	5.31	9.25	11.15	13.35	15.15	17.35	19.55	21.24
Alter Friedhof B	5.33	9.27	11.17	13.37	15.17	17.37	19.57	21.26
Lambrechtsgrund A	5.35	9.29	11.19	13.39	15.19	17.39	19.59	21.28
Kongresshalle A	5.36	9.30	11.20	13.40	15.20	17.40	20.00	21.29
Am Treppenberg A	5.37	9.32	11.22	13.42	15.22	17.42	20.02	21.30
Dohlenweg A	5.38	9.33	11.23	13.43	15.23	17.43	20.03	21.31
Wachtelweg A	5.39	9.34	11.24	13.44	15.24	17.44	20.04	21.32
An den Wadehängen A	5.40	9.35	11.25	13.45	15.25	17.45	20.05	21.33
Am Neumühler See A	5.41	9.37		13.47		17.47		21.34
Sacktannen Süd A	5.44	9.40		13.50		17.50		21.37
Sacktannen Mitte A	5.45	9.41		13.51		17.51		21.38
Sacktannen Mitte B	5.46	9.42		13.52		17.52		21.39
Siemensplatz A	5.49	9.45		13.55		17.55		21.42
Wittenförden, Nordring A		9.46		13.56		17.56		
Wittenförden, Hasengrund A		9.48		13.58		17.58		
Wittenförden, Ahornallee B		9.49		13.59		17.59		
Wittenförden, Hasengrund B		9.51		14.01		18.01		
Wittenförden B		9.53		14.03		18.03		
Wittenförden, Hansberg B		9.54		14.04		18.04		

12 Wittenförden - Sacktannen - Wachtelweg - Alter Friedhof - Marienplatz - Hauptbahnhof P+R 12

Haltestellen	Samstag							
Wittenförden, Ahornallee B (ab)		9.49		13.59		17.59		
Wittenförden, Hasengrund B		9.51		14.01		18.01		
Wittenförden B		9.53		14.03		18.03		
Wittenförden, Hansberg B		9.54		14.04		18.04		
Wittenförden, Nordring B		9.56		14.06		18.06		
Siemensplatz A	6.18	9.58		14.08		18.08		22.14
Sacktannen Süd A	6.20	10.00		14.10		18.10		22.16
Sacktannen Mitte A	6.21	10.01		14.11		18.11		22.17
Sacktannen Mitte B	6.22	10.02		14.12		18.12		22.18
Am Neumühler See B	6.25	10.05		14.15		18.15		22.21
Dohlenweg A			11.23		15.23		20.03	
Wachtelweg A			11.24		15.24		20.04	
An den Wadehängen A			11.25		15.25		20.05	
An den Wadehängen B	6.26	10.06		14.16		18.16		22.22
Wachtelweg B	6.27	10.08		14.18		18.18		22.23
Dohlenweg B	6.28	10.09		14.19		18.19		22.24
Am Treppenberg B	6.29	10.11	11.26	14.21	15.26	18.21	20.06	22.25
Kongresshalle B	6.30	10.13	11.28	14.23	15.28	18.23	20.07	22.26
Lambrechtsgrund B	6.31	10.14	11.29	14.24	15.29	18.24	20.08	22.27
Alter Friedhof A	6.33	10.16	11.31	14.26	15.31	18.26	20.10	22.29
Am Dwang A	6.35	10.18	11.33	14.28	15.33	18.28	20.12	22.31
Platz der Jugend A (an)	6.37	10.20	11.35	14.30	15.35	18.30	20.14	22.33
Platz der Jugend A (ab)	6.37	10.20	11.35	14.30	15.35	18.30	20.14	
Schlossblick/IHK A	6.38	10.21	11.36	14.31	15.36	18.31	20.15	
Marienplatz A	6.40	10.23	11.38	14.33	15.38	18.33	20.17	
Hauptbahnhof A	6.42	10.25	11.40	14.35	15.40	18.35	20.19	
Hauptbahnhof P+R A	6.43	10.26	11.41	14.36	15.41	18.36	20.20	

13 Lankow-Siedlung - Sacktannen - Grabenstraße - Otto-von-Guericke-Straße 13

	Samstag			
Haltestellen				
Lankow-Siedlung E				23.51
Ratzeburger Straße B				23.52
Sacktannen Süd A				
Sacktannen Mitte A				
Sacktannen Mitte B				
Siemensplatz A				
Am Neumühler See B				
Görries Brücke A				23.59
Zum Schulacker A				0.01
Grabenstraße A				
Sportpark A				
Eckdrift A				
Ellerried A				
Friedrich-Schlie-Straße A				
Benno-Voelkner-Straße A				
Krebsförden C				
Waldfriedhof C				0.03
Betriebshof NVS D				0.05
Betriebshof NVS C	5.24	9.25	9.55	
Klein Buchholz A	5.25	9.26	9.56	
Graf-Yorck-Straße A	5.26	9.27	9.57	
Andrej-Sacharow-Straße A	5.27	9.28	9.58	
Am Grünen Tal A	5.28	9.30	10.00	
Tallinner Straße A	5.29	9.31	10.01	
Magdeburger Straße A	5.30	9.32	10.02	
Am Fernsehturm A	5.32	9.34	10.04	
Keplerstraße D	5.33	9.35	10.05	
Hegelstraße D	5.34	9.36	10.06	
Kantstraße A	5.36	9.39	10.09	
Otto-von-Guericke-Straße A	5.37	9.40	10.10	

13 Kantstraße - Grabenstraße - Sacktannen - Lankow-Siedlung 13

Samstag

Haltestellen				
Kantstraße A		16.44	18.07	20.35
Otto-von-Guericke-Straße A		16.45	18.08	20.36
Hegelstraße C		16.48	18.11	20.38
Keplerstraße C		16.50	18.13	20.39
Am Fernsehturm B		16.51	18.14	20.40
Magdeburger Straße B		16.53	18.16	20.42
Tallinner Straße B		16.54	18.17	20.43
Am Grünen Tal B		16.56	18.19	20.45
Andrej-Sacharow-Straße B		16.57	18.20	20.46
Graf-Yorck-Straße B		16.59	18.22	20.48
Klein Buchholz B		17.00	18.23	20.49
Betriebshof NVS D		17.01	18.24	20.50
Betriebshof NVS C	5.20			
Waldfriedhof D	5.23			
Krebsförden D				
Benno-Voelkner-Straße B				
Friedrich-Schlie-Straße B				
Ellerried B				
Eckdrift B				
Sportpark B				
Grabenstraße B				
Zum Schulacker B	5.25			
Görries Brücke B	5.26			
Am Neumühler See A				
Sacktannen Süd A				
Sacktannen Mitte A				
Sacktannen Mitte B				
Siemensplatz A				
Am Neumühler See B				
Ratzeburger Straße A	5.33			
Lankow-Siedlung C / E / F	5.34			

14 Lankow-Siedlung - Am Immensoll - Platz der Freiheit - Hauptbahnhof - Marienplatz - Jugendherberge 14

Samstag

Haltestellen			Ⓑ													
Lankow-Siedlung F	6.33	8.03	8.49	9.34	10.14	10.54	11.34	12.14	12.54	13.34	14.14	14.54	15.34	16.14	16.55
Ratzeburger Straße B	6.34	8.04	8.50	9.35	10.15	10.55	11.35	12.15	12.55	13.35	14.15	14.55	15.35	16.15	16.56
Bremsweg B	6.35	8.05	8.51	9.36	10.16	10.56	11.36	12.16	12.56	13.36	14.16	14.56	15.36	16.16	16.57
Barther Straße B	6.36	8.06	8.52	9.37	10.17	10.57	11.37	12.17	12.57	13.37	14.17	14.57	15.37	16.17	16.58
Greifswalder Straße B	6.37	8.07	8.53	9.38	10.18	10.58	11.38	12.18	12.58	13.38	14.18	14.58	15.38	16.18	16.59
Pasewalker Straße B	6.38	8.08	8.54	9.39	10.19	10.59	11.39	12.19	12.59	13.39	14.19	14.59	15.39	16.19	17.00
Am Immensoll B	6.39	8.09	8.55	9.40	10.20	11.00	11.40	12.20	13.00	13.40	14.20	15.00	15.40	16.20	17.01
Lerchenstraße B	6.40	8.10	8.56	9.42	10.22	11.02	11.42	12.22	13.02	13.42	14.22	15.02	15.42	16.22	17.03
(#) Amselweg B (#)	6.41	8.11	8.57	9.43	10.23	11.03	11.43	12.23	13.03	13.43	14.23	15.03	15.43	16.23	17.04
Am Wasserturm B	6.42	8.12	8.58	9.44	10.24	11.04	11.44	12.24	13.04	13.44	14.24	15.04	15.44	16.24	17.05
Am Treppenberg B	6.43	8.13	8.59	9.45	10.25	11.05	11.45	12.25	13.05	13.45	14.25	15.05	15.45	16.25	17.06
Kongresshalle B	6.44	8.14	9.00	9.47	10.27	11.07	11.47	12.27	13.07	13.47	14.27	15.07	15.47	16.27	17.08
Lambrechtsgrund B	6.45	8.15	9.01	9.48	10.28	11.08	11.48	12.28	13.08	13.48	14.28	15.08	15.48	16.28	17.09
Platz der Freiheit F	6.48	8.18	9.04	9.51	10.31	11.11	11.51	12.31	13.11	13.51	14.31	15.11	15.51	16.31	17.12
Pestalozzistraße B	6.49	8.19	9.05	9.52	10.32	11.12	11.52	12.32	13.12	13.52	14.32	15.12	15.52	16.32	17.13
Hauptbahnhof P+R B	6.50	8.20	9.06	9.54	10.34	11.14	11.54	12.34	13.14	13.54	14.34	15.14	15.54	16.34	17.15
Hauptbahnhof C															17.17
Hauptbahnhof B	6.51	8.21		9.55	10.35	11.15	11.55	12.35	13.15	13.55	14.35	15.15	15.55	16.35	
Marienplatz C (an)	6.53	8.23		9.57	10.37	11.17	11.57	12.37	13.17	13.57	14.37	15.17	15.57	16.37	
Marienplatz C (ab)	6.54	8.24		9.58	10.38	11.18	11.58	12.38	13.18	13.58	14.38	15.18	15.58	16.38	
Schlossblick/IHK B	6.55	8.25		9.59	10.39	11.19	11.59	12.39	13.19	13.59	14.39	15.19	15.59	16.39	
Platz der Jugend B	6.57	8.27		10.01	10.41	11.21	12.01	12.41	13.21	14.01	14.41	15.21	16.01	16.41	
Lischstraße B	6.58	8.28		10.02	10.42	11.22	12.02	12.42	13.22	14.02	14.42	15.22	16.02	16.42	
Freilichtbühne B	6.59	8.29		10.03	10.43	11.23	12.03	12.43	13.23	14.03	14.43	15.23	16.03	16.43	
Schleifmühle B	7.00	8.30		10.04	10.44	11.24	12.04	12.44	13.24	14.04	14.44	15.24	16.04	16.44	
Sternwarte B	7.01	8.31		10.05	10.45	11.25	12.05	12.45	13.25	14.05	14.45	15.25	16.05	16.45	
Parkweg B	7.02	8.32		10.06	10.46	11.26	12.06	12.46	13.26	14.06	14.46	15.26	16.06	16.46	
Am Tannenhof B	7.03	8.33		10.07	10.47	11.27	12.07	12.47	13.27	14.07	14.47	15.27	16.07	16.47	
Funkhaus B	7.04	8.34		10.08	10.48	11.28	12.08	12.48	13.28	14.08	14.48	15.28	16.08	16.48	
Jugendherberge A	7.05	8.35		10.09	10.49	11.29	12.09	12.49	13.29	14.09	14.49	15.29	16.09	16.49	

(#) nur bei Baustelle Am Immensoll

Ⓑ = fährt ab Hauptbahnhof P+R weiter als Linie 19 zum Betriebshof NVS

14 Lankow-Siedlung - Am Immensoll - Platz der Freiheit - Hauptbahnhof - Marienplatz - Jugendherberge 14

Samstag

Haltestellen	Ⓑ				
Lankow-Siedlung F	17.34	18.54	20.43	22.03	23.23
Ratzeburger Straße B	17.35	18.55	20.44	22.04	23.24
Bremsweg B	17.36	18.56	20.45	22.05	23.25
Barther Straße B	17.37	18.57	20.46	22.06	23.26
Greifswalder Straße B	17.38	18.58	20.47	22.07	23.27
Pasewalker Straße B	17.39	18.59	20.48	22.08	23.28
Am Immensoll B	17.40	19.00	20.49	22.09	23.29
Lerchenstraße B	17.42	19.02	20.50	22.10	23.30
(#) Amselweg B (#)	17.43	19.03	20.51	22.11	23.31
Am Wasserturm B	17.44	19.04	20.52	22.12	23.32
Am Treppenberg B	17.45	19.05	20.53	22.13	23.33
Kongresshalle B	17.47	19.07	20.54	22.14	23.34
Lambrechtsgrund B	17.48	19.08	20.55	22.15	23.35
Platz der Freiheit F	17.51	19.11	20.58	22.18	23.38
Pestalozzistraße B	17.52	19.12	20.59	22.19	23.39
Hauptbahnhof P+R B	17.54	19.14	21.00	22.20	23.40
Hauptbahnhof C					
Hauptbahnhof B	17.55	19.15	21.01	22.21	
Marienplatz C (an)	17.57	19.17	21.03	22.23	
Marienplatz C (ab)	17.58	19.18	21.04	22.24	
Schlossblick/IHK B	17.59	19.19	21.05	22.25	
Platz der Jugend B	18.01	19.21	21.07	22.27	
Lischstraße B	18.02	19.22	21.08	22.28	
Freilichtbühne B	18.03	19.23	21.09	22.29	
Schleifmühle B	18.04	19.24	21.10	22.30	
Sternwarte B	18.05	19.25	21.11	22.31	
Parkweg B	18.06	19.26	21.12	22.32	
Am Tannenhof B	18.07	19.27	21.13	22.33	
Funkhaus B	18.08	19.28	21.14	22.34	
Jugendherberge A	18.09	19.29	21.15	22.35	

(#) nur bei Baustelle Am Immensoll

Ⓑ = fährt ab Hauptbahnhof P+R weiter als Linie 19 zum Betriebshof NVS

14 Jugendherberge - Marienplatz - Hauptbahnhof - Platz der Freiheit - Am Immensoll - Lankow-Siedlung 14

Haltestellen	Samstag														
Jugendherberge A	5.58	7.28		8.58	9.33	10.13	10.53	11.33	12.13	12.53	13.33	14.13	14.53	15.33	16.13
Funkhaus A	5.59	7.29		8.59	9.34	10.14	10.54	11.34	12.14	12.54	13.34	14.14	14.54	15.34	16.14
Am Tannenhof A	6.00	7.30		9.00	9.35	10.15	10.55	11.35	12.15	12.55	13.35	14.15	14.55	15.35	16.15
Parkweg A	6.01	7.31		9.01	9.36	10.16	10.56	11.36	12.16	12.56	13.36	14.16	14.56	15.36	16.16
Sternwarte A	6.02	7.32		9.02	9.37	10.17	10.57	11.37	12.17	12.57	13.37	14.17	14.57	15.37	16.17
Schleifmühle A	6.03	7.33		9.03	9.38	10.18	10.58	11.38	12.18	12.58	13.38	14.18	14.58	15.38	16.18
Freilichtbühne A	6.04	7.34		9.04	9.39	10.19	10.59	11.39	12.19	12.59	13.39	14.19	14.59	15.39	16.19
Lischstraße A	6.05	7.35	8.20	9.05	9.40	10.20	11.00	11.40	12.20	13.00	13.40	14.20	15.00	15.40	16.20
Platz der Jugend A (an)	6.06	7.36	8.21	9.06	9.41	10.21	11.01	11.41	12.21	13.01	13.41	14.21	15.01	15.41	16.21
Platz der Jugend A (ab)	6.06	7.36	8.21	9.06	9.41	10.21	11.01	11.41	12.21	13.01	13.41	14.21	15.01	15.41	16.21
Schlossblick/IHK A	6.07	7.37	8.22	9.07	9.42	10.22	11.02	11.42	12.22	13.02	13.42	14.22	15.02	15.42	16.22
Marienplatz A (an)	6.09	7.39	8.24	9.09	9.44	10.24	11.04	11.44	12.24	13.04	13.44	14.24	15.04	15.44	16.24
Marienplatz A (ab)	6.09	7.39	8.24	9.09	9.45	10.25	11.05	11.45	12.25	13.05	13.45	14.25	15.05	15.45	16.25
Hauptbahnhof A	6.11	7.41	8.26	9.11	9.47	10.27	11.07	11.47	12.27	13.07	13.47	14.27	15.07	15.47	16.27
Hauptbahnhof C	|	|	|	|	|	|	|	|	|	|	|	|	|	|	|
Hauptbahnhof P+R A	6.12	7.42	8.27	9.12	9.48	10.28	11.08	11.48	12.28	13.08	13.48	14.28	15.08	15.48	16.28
Pestalozzistraße A	6.13	7.43	8.28	9.13	9.49	10.29	11.09	11.49	12.29	13.09	13.49	14.29	15.09	15.49	16.29
Platz der Freiheit E	6.15	7.45	8.30	9.15	9.51	10.31	11.11	11.51	12.31	13.11	13.51	14.31	15.11	15.51	16.31
Wittenburger Straße B	6.16	7.46	8.31	9.16	9.52	10.32	11.12	11.52	12.32	13.12	13.52	14.32	15.12	15.52	16.32
Lortzingstraße A	6.17	7.47	8.32	9.17	9.53	10.33	11.13	11.53	12.33	13.13	13.53	14.33	15.13	15.53	16.33
Lambrechtsgrund A	6.18	7.48	8.33	9.18	9.54	10.34	11.14	11.54	12.34	13.14	13.54	14.34	15.14	15.54	16.34
Kongresshalle A	6.19	7.49	8.34	9.19	9.55	10.35	11.15	11.55	12.35	13.15	13.55	14.35	15.15	15.55	16.35
Am Treppenberg A	6.20	7.50	8.35	9.20	9.57	10.37	11.17	11.57	12.37	13.17	13.57	14.37	15.17	15.57	16.37
Am Wasserturm A	6.21	7.51	8.36	9.21	9.58	10.38	11.18	11.58	12.38	13.18	13.58	14.38	15.18	15.58	16.38
Amselweg A	6.22	7.52	8.37	9.22	9.59	10.39	11.19	11.59	12.39	13.19	13.59	14.39	15.19	15.59	16.39
Drosselstraße A	6.23	7.53	8.38	9.23	10.00	10.40	11.20	12.00	12.40	13.20	14.00	14.40	15.20	16.00	16.40
Am Immensoll A	6.25	7.55	8.40	9.25	10.02	10.42	11.22	12.02	12.42	13.22	14.02	14.42	15.22	16.02	16.42
Pasewalker Straße A	6.26	7.56	8.41	9.26	10.03	10.43	11.23	12.03	12.43	13.23	14.03	14.43	15.23	16.03	16.43
Greifswalder Straße A	6.27	7.57	8.42	9.27	10.04	10.44	11.24	12.04	12.44	13.24	14.04	14.44	15.24	16.04	16.44
Barther Straße A	6.28	7.58	8.43	9.28	10.05	10.45	11.25	12.05	12.45	13.25	14.05	14.45	15.25	16.05	16.45
Bremsweg A	6.29	7.59	8.44	9.29	10.06	10.46	11.26	12.06	12.46	13.26	14.06	14.46	15.26	16.06	16.46
Ratzeburger Straße A	6.30	8.00	8.45	9.30	10.07	10.47	11.27	12.07	12.47	13.27	14.07	14.47	15.27	16.07	16.47
Lankow-Siedlung F	6.31	8.01	8.46	9.31	10.09	10.49	11.29	12.09	12.49	13.29	14.09	14.49	15.29	16.09	16.49

14 Jugendherberge - Marienplatz - Hauptbahnhof - Platz der Freiheit - Am Immensoll - Lankow-Siedlung 14

	Samstag				
Haltestellen					
Jugendherberge A	16.53	18.13	20.05	21.25	22.45
Funkhaus A	16.54	18.14	20.06	21.26	22.46
Am Tannenhof A	16.55	18.15	20.07	21.27	22.47
Parkweg A	16.56	18.16	20.08	21.28	22.48
Sternwarte A	16.57	18.17	20.09	21.29	22.49
Schleifmühle A	16.58	18.18	20.10	21.30	22.50
Freilichtbühne A	16.59	18.19	20.11	21.31	22.51
Lischstraße A	17.00	18.20	20.12	21.32	22.52
Platz der Jugend A (an)	17.01	18.21	20.13	21.33	22.53
Platz der Jugend A (ab)	17.01	18.21	20.14	21.34	22.54
Schlossblick/IHK A	17.02	18.22	20.15	21.35	22.55
Marienplatz A (an)	17.04	18.24	20.17	21.37	22.57
Marienplatz A (ab)	17.05	18.25	20.17	21.37	22.57
Hauptbahnhof A	17.07	18.27	20.18	21.38	22.58
Hauptbahnhof C	|	|	|	|	|
Hauptbahnhof P+R A	17.08	18.28	20.19	21.39	22.59
Pestalozzistraße A	17.09	18.29	20.20	21.40	23.00
Platz der Freiheit E	17.11	18.31	20.22	21.42	23.02
Wittenburger Straße B	17.12	18.32	20.23	21.43	23.03
Lortzingstraße A	17.13	18.33	20.24	21.44	23.04
Lambrechtsgrund A	17.14	18.34	20.25	21.45	23.05
Kongresshalle A	17.15	18.35	20.26	21.46	23.06
Am Treppenberg A	17.17	18.37	20.27	21.47	23.07
Am Wasserturm A	17.18	18.38	20.28	21.48	23.08
Amselweg A	17.19	18.39	20.29	21.49	23.09
Drosselstraße A	17.20	18.40	20.30	21.50	23.10
Am Immensoll A	17.22	18.42	20.31	21.51	23.11
Pasewalker Straße A	17.23	18.43	20.32	21.52	23.12
Greifswalder Straße A	17.24	18.44	20.33	21.53	23.13
Barther Straße A	17.25	18.45	20.34	21.54	23.14
Bremsweg A	17.26	18.46	20.35	21.55	23.15
Ratzeburger Straße A	17.27	18.47	20.36	21.56	23.16
Lankow-Siedlung F	17.29	18.49	20.37	21.57	23.17

16 Kantstraße - Waldfriedhof - Grabenstraße - Görries 16

Haltestellen	Samstag													
Kantstraße A	5.36	7.06	8.06	9.09	9.39	10.09	10.39	11.09	11.39	12.09	12.39	13.09	13.39	14.09
Otto-von-Guericke-Straße A	5.37	7.07	8.07	9.10	9.40	10.10	10.40	11.10	11.40	12.10	12.40	13.10	13.40	14.10
Hegelstraße C	5.39	7.09	8.09	9.13	9.43	10.13	10.43	11.13	11.43	12.13	12.43	13.13	13.43	14.13
Keplerstraße C	5.40	7.10	8.10	9.15	9.45	10.15	10.45	11.15	11.45	12.15	12.45	13.15	13.45	14.15
Am Fernsehturm B	5.41	7.11	8.11	9.16	9.46	10.16	10.46	11.16	11.46	12.16	12.46	13.16	13.46	14.16
Magdeburger Straße B	5.43	7.13	8.13	9.18	9.48	10.18	10.48	11.18	11.48	12.18	12.48	13.18	13.48	14.18
Tallinner Straße B	5.44	7.14	8.14	9.19	9.49	10.19	10.49	11.19	11.49	12.19	12.49	13.19	13.49	14.19
Am Grünen Tal B	5.46	7.16	8.16	9.21	9.51	10.21	10.51	11.21	11.51	12.21	12.51	13.21	13.51	14.21
Andrej-Sacharow-Straße B	5.47	7.17	8.17	9.22	9.52	10.23	10.53	11.23	11.53	12.23	12.53	13.23	13.53	14.23
Waldfriedhof D	5.49	7.19	8.19	9.24	9.54	10.25	10.55	11.25	11.55	12.25	12.55	13.25	13.55	14.25
Grabenstraße A														
Sportpark A														
Eckdrift A														
Ellerried A														
Friedrich-Schlie-Straße A														
Benno-Voelkner-Straße A														
Krebsförden C														
Krebsförden D	5.50	7.20	8.20	9.26	9.56	10.27	10.57	11.27	11.57	12.27	12.57	13.27	13.57	14.27
Benno-Voelkner-Straße B	5.51	7.21	8.21	9.27	9.57	10.28	10.58	11.28	11.58	12.28	12.58	13.28	13.58	14.28
Friedrich-Schlie-Straße B	5.52	7.22	8.22	9.28	9.58	10.29	10.59	11.29	11.59	12.29	12.59	13.29	13.59	14.29
Ellerried B	5.53	7.23	8.23	9.29	9.59	10.30	11.00	11.30	12.00	12.30	13.00	13.30	14.00	14.30
Eckdrift B	5.54	7.24	8.24	9.30	10.00	10.31	11.01	11.31	12.01	12.31	13.01	13.31	14.01	14.31
Sportpark B	5.55	7.25	8.25	9.31	10.01	10.33	11.03	11.33	12.03	12.33	13.03	13.33	14.03	14.33
Grabenstraße B	5.56	7.26	8.26	9.32	10.02	10.34	11.04	11.34	12.04	12.34	13.04	13.34	14.04	14.34
Zum Schulacker B	5.57	7.27	8.27	9.33	10.03	10.36	11.06	11.36	12.06	12.36	13.06	13.36	14.06	14.36
Görries Brücke B	5.58	7.28	8.28	9.34	10.04	10.37	11.07	11.37	12.07	12.37	13.07	13.37	14.07	14.37
Görries Zentrum B	5.59	7.29	8.29	9.35	10.05	10.38	11.08	11.38	12.08	12.38	13.08	13.38	14.08	14.38
Anthony-Fokker-Straße A	6.00	7.30	8.30	9.36	10.06	10.39	11.09	11.39	12.09	12.39	13.09	13.39	14.09	14.39
Am Fasanenhof A	6.01	7.31	8.31	9.37	10.07	10.40	11.10	11.40	12.10	12.40	13.10	13.40	14.10	14.40
Otto-Weltzien-Straße A	6.02	7.32	8.32	9.39	10.09	10.42	11.12	11.42	12.12	12.42	13.12	13.42	14.12	14.42
Baustraße A (an)	6.03	7.33	8.33	9.40	10.10	10.43	11.13	11.43	12.13	12.43	13.13	13.43	14.13	14.43
Baustraße A (ab)	6.03	7.33	8.33	9.41	10.11	10.44	11.14	11.44	12.14	12.44	13.14	13.44	14.14	14.44
Handelsstraße A	6.04	7.34	8.34	9.42	10.12	10.45	11.15	11.45	12.15	12.45	13.15	13.45	14.15	14.45

16 Kantstraße - Waldfriedhof - Grabenstraße - Görries 16

Samstag

Haltestellen									
Kantstraße A	14.39	15.09	15.39	16.09	16.39	17.09	18.09	19.11	19.55
Otto-von-Guericke-Straße A	14.40	15.10	15.40	16.10	16.40	17.10	18.10	19.12	19.56
Hegelstraße C	14.43	15.13	15.43	16.13	16.43	17.13	18.13	19.15	19.58
Keplerstraße C	14.45	15.15	15.45	16.15	16.45	17.15	18.15	19.17	19.59
Am Fernsehturm B	14.46	15.16	15.46	16.16	16.46	17.16	18.16	19.18	20.00
Magdeburger Straße B	14.48	15.18	15.48	16.18	16.48	17.18	18.18	19.20	20.02
Tallinner Straße B	14.49	15.19	15.49	16.19	16.49	17.19	18.19	19.21	20.03
Am Grünen Tal B	14.51	15.21	15.51	16.21	16.51	17.21	18.21	19.23	20.05
Andrej-Sacharow-Straße B	14.53	15.23	15.53	16.22	16.52	17.22	18.22	19.24	20.06
Waldfriedhof D	14.55	15.25	15.55	16.24	16.54	17.24	18.24	19.26	20.08
Grabenstraße A								19.30	20.15
Sportpark A								19.31	20.16
Eckdrift A								19.32	20.17
Ellerried A								19.33	20.18
Friedrich-Schlie-Straße A								19.34	20.19
Benno-Voelkner-Straße A								19.36	20.20
Krebsförden C								19.38	20.21
Krebsförden D	14.57	15.27	15.57	16.26	16.56	17.26	18.26		
Benno-Voelkner-Straße B	14.58	15.28	15.58	16.27	16.57	17.27	18.27		
Friedrich-Schlie-Straße B	14.59	15.29	15.59	16.28	16.58	17.28	18.28		
Ellerried B	15.00	15.30	16.00	16.29	16.59	17.29	18.29		
Eckdrift B	15.01	15.31	16.01	16.30	17.00	17.30	18.30		
Sportpark B	15.03	15.33	16.03	16.31	17.01	17.31	18.31		
Grabenstraße B	15.04	15.34	16.04	16.32	17.02	17.32	18.32		
Zum Schulacker B	15.06	15.36	16.06	16.33	17.03	17.33	18.33		
Görries Brücke B	15.07	15.37	16.07	16.34	17.04	17.34	18.34		
Görries Zentrum B	15.08	15.38	16.08	16.35	17.05	17.35	18.35		
Anthony-Fokker-Straße A	15.09	15.39	16.09	16.36	17.06	17.36	18.36		
Am Fasanenhof A	15.10	15.40	16.10	16.37	17.07	17.37	18.37		
Otto-Weltzien-Straße A	15.12	15.42	16.12	16.39	17.09	17.39	18.39		
Baustraße A (an)	15.13	15.43	16.13	16.40	17.10	17.40	18.40		
Baustraße A (ab)	15.14	15.44	16.14	16.41	17.11	17.41	18.41		
Handelsstraße A	15.15	15.45	16.15	16.42	17.12	17.42	18.42		

16 Görries - Grabenstraße - Waldfriedhof - Otto-von-Guericke-Straße 16

	Samstag													
Haltestellen														
Anthony-Fokker-Straße A	6.00	7.30	8.30	9.36	10.06	10.39	11.09	11.39	12.09	12.39	13.09	13.39	14.09	14.39
Am Fasanenhof A	6.01	7.31	8.31	9.37	10.07	10.40	11.10	11.40	12.10	12.40	13.10	13.40	14.10	14.40
Otto-Weltzien-Straße A	6.02	7.32	8.32	9.39	10.09	10.42	11.12	11.42	12.12	12.42	13.12	13.42	14.12	14.42
Baustraße A (an)	6.03	7.33	8.33	9.40	10.10	10.43	11.13	11.43	12.13	12.43	13.13	13.43	14.13	14.43
Baustraße A (ab)	6.03	7.33	8.33	9.41	10.11	10.44	11.14	11.44	12.14	12.44	13.14	13.44	14.14	14.44
Handelsstraße A	6.04	7.34	8.34	9.42	10.12	10.45	11.15	11.45	12.15	12.45	13.15	13.45	14.15	14.45
Görries Brücke A	6.05	7.35	8.35	9.43	10.13	10.46	11.16	11.46	12.16	12.46	13.16	13.46	14.16	14.46
Grabenstraße A	6.07	7.37	8.37	9.45	10.15	10.48	11.18	11.48	12.18	12.48	13.18	13.48	14.18	14.48
Sportpark A	6.08	7.38	8.38	9.46	10.16	10.49	11.19	11.49	12.19	12.49	13.19	13.49	14.19	14.49
Eckdrift A	6.09	7.39	8.39	9.47	10.17	10.50	11.20	11.50	12.20	12.50	13.20	13.50	14.20	14.50
Ellerried A	6.10	7.40	8.40	9.48	10.18	10.51	11.21	11.51	12.21	12.51	13.21	13.51	14.21	14.51
Friedrich-Schlie-Straße A	6.11	7.41	8.41	9.49	10.19	10.52	11.22	11.52	12.22	12.52	13.22	13.52	14.22	14.52
Benno-Voelkner-Straße A	6.12	7.42	8.42	9.51	10.21	10.54	11.24	11.54	12.24	12.54	13.24	13.54	14.24	14.54
Krebsförden C	6.13	7.43	8.43	9.53	10.23	10.56	11.26	11.56	12.26	12.56	13.26	13.56	14.26	14.56
Waldfriedhof C	6.14	7.44	8.44	9.54	10.24	10.57	11.27	11.57	12.27	12.57	13.27	13.57	14.27	14.57
Andrej-Sacharow-Straße A	6.16	7.46	8.46	9.56	10.26	10.59	11.29	11.59	12.29	12.59	13.29	13.59	14.29	14.59
Am Grünen Tal A	6.17	7.47	8.47	9.58	10.28	11.02	11.32	12.02	12.32	13.02	13.32	14.02	14.32	15.02
Tallinner Straße A	6.18	7.48	8.48	9.59	10.29	11.03	11.33	12.03	12.33	13.03	13.33	14.03	14.33	15.03
Magdeburger Straße A	6.19	7.49	8.49	10.00	10.30	11.05	11.35	12.05	12.35	13.05	13.35	14.05	14.35	15.05
Am Fernsehturm A	6.21	7.51	8.51	10.02	10.32	11.07	11.37	12.07	12.37	13.07	13.37	14.07	14.37	15.07
Keplerstraße D	6.22	7.52	8.52	10.03	10.33	11.09	11.39	12.09	12.39	13.09	13.39	14.09	14.39	15.09
Hegelstraße D	6.23	7.53	8.53	10.04	10.34	11.10	11.40	12.10	12.40	13.10	13.40	14.10	14.40	15.10
Kantstraße A	6.25	7.55	8.55	10.07	10.37	11.13	11.43	12.13	12.43	13.13	13.43	14.13	14.43	15.13
Otto-von-Guericke-Straße A	6.26	7.56	8.56	10.08	10.38	11.14	11.44	12.14	12.44	13.14	13.44	14.14	14.44	15.14

Im Interesse aller Mitreisenden ist es Fahrgästen untersagt,
in angeschmutzter Kleidung Sitzplätze zu nutzen!

16 Görries - Grabenstraße - Waldfriedhof - Otto-von-Guericke-Straße 16

	Samstag								
Haltestellen									
Anthony-Fokker-Straße A	15.09	15.39	16.09	16.36	17.06	17.36	18.36		
Am Fasanenhof A	15.10	15.40	16.10	16.37	17.07	17.37	18.37		
Otto-Weltzien-Straße A	15.12	15.42	16.12	16.39	17.09	17.39	18.39		
Baustraße A (an)	15.13	15.43	16.13	16.40	17.10	17.40	18.40		
Baustraße A (ab)	15.14	15.44	16.14	16.41	17.11	17.41	18.41		
Handelsstraße A	15.15	15.45	16.15	16.42	17.12	17.42	18.42		
Görries Brücke A	15.16	15.46	16.16	16.43	17.13	17.43	18.43		
Grabenstraße A	15.18	15.48	16.18	16.45	17.15	17.45	18.45	19.30	20.15
Sportpark A	15.19	15.49	16.19	16.46	17.16	17.46	18.46	19.31	20.16
Eckdrift A	15.20	15.50	16.20	16.47	17.17	17.47	18.47	19.32	20.17
Ellerried A	15.21	15.51	16.21	16.48	17.18	17.48	18.48	19.33	20.18
Friedrich-Schlie-Straße A	15.22	15.52	16.22	16.49	17.19	17.49	18.49	19.34	20.19
Benno-Voelkner-Straße A	15.24	15.54	16.24	16.51	17.21	17.51	18.51	19.36	20.20
Krebsförden C	15.26	15.56	16.26	16.53	17.23	17.53	18.53	19.38	20.21
Waldfriedhof C	15.27	15.57	16.27	16.54	17.24	17.54	18.54	19.39	20.22
Andrej-Sacharow-Straße A	15.29	15.59	16.29	16.56	17.26	17.56	18.56	19.41	20.24
Am Grünen Tal A	15.32	16.02	16.32	16.58	17.28	17.58	18.58	19.43	20.25
Tallinner Straße A	15.33	16.03	16.33	16.59	17.29	17.59	18.59	19.44	20.26
Magdeburger Straße A	15.35	16.05	16.35	17.00	17.30	18.00	19.00	19.45	20.27
Am Fernsehturm A	15.37	16.07	16.37	17.02	17.32	18.02	19.02	19.47	20.29
Keplerstraße D	15.39	16.09	16.39	17.03	17.33	18.03	19.03	19.48	20.30
Hegelstraße D	15.40	16.10	16.40	17.04	17.34	18.04	19.04	19.49	20.31
Kantstraße A	15.43	16.13	16.43	17.07	17.37	18.07	19.07	19.52	20.33
Otto-von-Guericke-Straße A	15.44	16.14	16.44	17.08	17.38	18.08	19.08	19.53	20.34

Handgepäck, Taschen oder andere Gegenstände dürfen nicht auf den Sitzplätzen oder im Gang abgestellt werden.

17 Friedrichsthal - Kieler Straße 17

	Samstag	
Haltestellen		
Friedrichsthal A	23.07	23.40
Gaststätte Friedrichsthal A	23.08	23.41
Lützower Ring A	23.09	23.42
Draguner Weg A	23.10	23.43
Warnitzer Straße A	23.11	23.44
Wolfsschlucht A	23.13	23.46
Gärtnereiweg A	23.14	23.47
Ratzeburger Straße A	23.15	23.48
Lankow-Siedlung C	23.16	23.49
Lankow-Siedlung E		23.50
Lankow-Siedlung F		
Rahlstedter/Kieler Straße C	23.17	
Eutiner/Kieler Straße C	23.18	
Kieler Straße C	23.20	

Unsere Fahrer sind berechtigt,
Fahrausweiskontrollen durchzuführen.

17 Kieler Straße - Friedrichsthal 17

	Samstag	
Haltestellen		
Kieler Straße C		23.28
Rahlstedter/Gadebuscher Straße B		23.29
Lankow-Siedlung F		
Lankow-Siedlung E	5.34	
Lankow-Siedlung D	5.35	23.30
Ratzeburger Straße B	5.36	23.31
Gärtnereiweg B	5.37	23.32
Am Wochenend B		23.33
Warnitzer Straße B		23.34
Draguner Weg B		23.36
Lützower Ring B		23.37
Wolfsschlucht B	5.38	
Touristenweg B	5.39	
Gaststätte Friedrichsthal B	5.40	23.38
Friedrichsthal A	5.41	23.39

Weniger Stau, weniger Abgase – der Umwelt zuliebe –
Umdenken und Umsteigen auf Busse und Straßenbahnen der NVS GmbH.

18 Friedrichsthal - Kieler Straße - Alte Gärtnerei - Pingelshagen 18

Samstag

Haltestellen														
Friedrichsthal A	5.44	6.50	7.50	9.04	10.22	11.02	12.22	13.22	14.23	15.22	16.42	17.22	18.42	19.48
Gaststätte Friedrichsthal A	5.45	6.51	7.51	9.05	10.23	11.03	12.23	13.23	14.24	15.23	16.43	17.23	18.43	19.49
Lützower Ring A	5.46	6.52	7.52	9.06	10.24	11.04	12.24	13.24	14.25	15.24	16.44	17.24	18.44	19.50
Draguner Weg A	5.47	6.53	7.53	9.07	10.25	11.05	12.25	13.25	14.26	15.25	16.45	17.25	18.45	19.51
Warnitzer Straße A	5.48	6.54	7.54	9.08	10.27	11.07	12.27	13.27	14.28	15.27	16.47	17.27	18.47	19.52
Wolfsschlucht A	5.50	6.56	7.56	9.10	10.29	11.09	12.29	13.29	14.30	15.29	16.49	17.29	18.49	19.54
Gärtnereiweg A	5.51	6.57	7.57	9.11	10.30	11.10	12.30	13.30	14.31	15.30	16.50	17.30	18.50	19.55
Ratzeburger Straße A	5.52	6.58	7.58	9.12	10.31	11.11	12.31	13.31	14.32	15.31	16.51	17.31	18.51	19.56
Lankow-Siedlung C	5.53	6.59	7.59	9.13	10.32	11.12	12.32	13.32	14.33	15.32	16.52	17.32	18.52	19.57
Rahlstedter/Gadebuscher Straße A	5.54	7.00	8.00	9.14	10.33	11.13	12.33	13.33	14.34	15.33	16.53	17.33	18.53	19.58
Kieler Straße D (an)	5.56	7.02	8.02	9.16	10.36	11.16	12.36	13.36	14.37	15.36	16.56	17.36	18.56	20.00
Kieler Straße D (ab)	5.57	7.02	8.02	9.16	10.36	11.16	12.36	13.36	14.37	15.36	16.56	17.36	18.56	20.00
Ziegelhof A	5.58	7.03	8.03	9.17	10.38	11.18	12.38	13.38	14.39	15.38	16.58	17.38	18.58	20.01
Margaretenhof A	5.59	7.05	8.05	9.19	10.40	11.20	12.40	13.40	14.41	15.40	17.00	17.40	19.00	20.03
Warnitz A	6.01	7.07	8.07	9.21	10.42	11.22	12.42	13.42	14.43	15.42	17.02	17.42	19.02	20.05
Zum Kirschenhof A	6.03	7.09	8.09		10.44		12.44	13.44	14.45	15.44	17.04	17.44	19.04	20.07
Alte Gärtnerei B (an)	6.04	7.10	8.10		10.45		12.45	13.45	14.46	15.45	17.05	17.45	19.05	20.08
Alte Gärtnerei B (ab)								13.46		15.46		17.46		20.08
Zum Kirschenhof B								13.47		15.47		17.47		20.09
Warnitz C								13.49		15.49		17.49		20.11
Stubbenland A				9.22		11.23		13.50		15.50		17.50		20.12
Pingelshagen A				9.23		11.24		13.51		15.51		17.51		20.13
Pingelshagen B (an)				9.24		11.25		13.52		15.52		17.52		20.14
Pingelshagen B (ab)				9.26		11.26								
Stubbenland B				9.27		11.27								
Warnitz B				9.28		11.28								
Zum Kirschenhof A				9.30		11.30								
Alte Gärtnerei B				9.31		11.31								

18 Friedrichsthal - Kieler Straße - Alte Gärtnerei - Pingelshagen 18

	Samstag	
Haltestellen		
Friedrichsthal A	20.48	21.50
Gaststätte Friedrichsthal A	20.49	21.51
Lützower Ring A	20.50	21.52
Draguner Weg A	20.51	21.53
Warnitzer Straße A	20.52	21.54
Wolfsschlucht A	20.54	21.56
Gärtnereiweg A	20.55	21.57
Ratzeburger Straße A	20.56	21.58
Lankow-Siedlung C	20.57	21.59
Rahlstedter/Gadebuscher Straße A	20.58	22.00
Kieler Straße D (an)	21.00	22.02
Kieler Straße D (ab)	21.00	22.08
Ziegelhof A	21.01	22.09
Margaretenhof A	21.03	22.11
Warnitz A	21.05	22.13
Zum Kirschenhof A	21.07	22.15
Alte Gärtnerei B (an)	21.08	22.16
Alte Gärtnerei B (ab)		22.16
Zum Kirschenhof B		22.17
Warnitz C		22.19
Stubbenland A		22.20
Pingelshagen A		22.21
Pingelshagen B (an)		22.22
Pingelshagen B (ab)		
Stubbenland B		
Warnitz B		
Zum Kirschenhof A		
Alte Gärtnerei B		

18 Pingelshagen - Alte Gärtnerei - Kieler Straße - Friedrichsthal 18

Samstag

Haltestellen														
Alte Gärtnerei B								13.46		15.46		17.46		20.08
Zum Kirschenhof B								13.47		15.47		17.47		20.09
Warnitz C								13.49		15.49		17.49		20.11
Stubbenland A								13.50		15.50		17.50		20.12
Pingelshagen A								13.51		15.51		17.51		20.13
Pingelshagen B (an)								13.52		15.52		17.52		20.14
Pingelshagen B (ab)				9.26		11.26		13.52		15.52		17.52		20.14
Stubbenland B				9.27		11.27		13.53		15.53		17.53		20.15
Warnitz B				9.28		11.28		13.54		15.54		17.54		20.16
Zum Kirschenhof A				9.30		11.30								
Alte Gärtnerei B (an)				9.31		11.31								
Alte Gärtnerei B (ab)	6.04	7.17	8.17	9.31	10.46	11.31	12.46		14.46		17.06		19.06	
Zum Kirschenhof B	6.05	7.18	8.18	9.32	10.47	11.32	12.47		14.47		17.07		19.07	
Warnitz C	6.07	7.20	8.20	9.34	10.49	11.34	12.49		14.49		17.09		19.09	
Margaretenhof B	6.09	7.22	8.22	9.36	10.51	11.36	12.51	13.56	14.51	15.56	17.11	17.56	19.11	20.18
Ziegelhof B	6.11	7.24	8.24	9.38	10.53	11.38	12.53	13.58	14.53	15.58	17.13	17.58	19.13	20.20
Kieler Straße C (an)	6.13	7.26	8.26	9.41	10.56	11.41	12.56	14.01	14.56	16.01	17.16	18.01	19.16	20.22
Kieler Straße C (ab)	6.13	7.27	8.27	9.51	10.56	11.51	12.56	14.11	14.56	16.11	17.16	18.11	19.16	20.28
Rahlstedter/Gadebuscher Straße B	6.14	7.28	8.28	9.52	10.57	11.52	12.57	14.12	14.57	16.12	17.17	18.12	19.17	20.29
Lankow-Siedlung E														
Lankow-Siedlung D	6.15	7.29	8.29	9.53	10.58	11.53	12.58	14.13	14.58	16.13	17.18	18.13	19.18	20.30
Ratzeburger Straße B	6.16	7.30	8.30	9.54	10.59	11.54	12.59	14.14	14.59	16.14	17.19	18.14	19.19	20.31
Gärtnereiweg B	6.17	7.31	8.31	9.56	11.01	11.56	13.01	14.16	15.01	16.16	17.21	18.16	19.21	20.32
Am Wochenend B	6.18	7.32	8.32	9.57	11.02	11.57	13.02	14.17	15.02	16.17	17.22	18.17	19.22	20.33
Warnitzer Straße B	6.19	7.33	8.33	9.58	11.03	11.58	13.03	14.18	15.03	16.18	17.23	18.18	19.23	20.34
Draguner Weg B	6.21	7.35	8.35	10.00	11.05	12.00	13.05	14.20	15.05	16.20	17.25	18.20	19.25	20.36
Lützower Ring B	6.22	7.36	8.36	10.01	11.06	12.01	13.06	14.21	15.06	16.21	17.26	18.21	19.26	20.37
Wolfsschlucht B														
Touristenweg B														
Gaststätte Friedrichsthal B	6.23	7.37	8.37	10.02	11.07	12.02	13.07	14.22	15.07	16.22	17.27	18.22	19.27	20.38
Friedrichsthal A	6.24	7.38	8.38	10.03	11.08	12.03	13.08	14.23	15.08	16.23	17.28	18.23	19.28	20.39

18 Pingelshagen - Alte Gärtnerei - Kieler Straße - Friedrichsthal 18

	Samstag	
Haltestellen		
Alte Gärtnerei B		
Zum Kirschenhof B		
Warnitz C		
Stubbenland A		
Pingelshagen A		
Pingelshagen B (an)		
Pingelshagen B (ab)		22.28
Stubbenland B		22.29
Warnitz B		22.30
Zum Kirschenhof A		22.32
Alte Gärtnerei B (an)		22.33
Alte Gärtnerei B (ab)	21.13	22.33
Zum Kirschenhof B	21.14	22.34
Warnitz C	21.16	22.36
Margaretenhof B	21.18	22.38
Ziegelhof B	21.20	22.40
Kieler Straße C (an)	21.22	22.42
Kieler Straße C (ab)	21.28	22.48
Rahlstedter/Gadebuscher Straße B	21.29	22.49
Lankow-Siedlung E	|	|
Lankow-Siedlung D	21.30	22.50
Ratzeburger Straße B	21.31	22.51
Gärtnereiweg B	21.32	22.52
Am Wochenend B	21.33	22.53
Warnitzer Straße B	21.34	22.54
Draguner Weg B	21.36	22.56
Lützower Ring B	21.37	22.57
Wolfsschlucht B	|	|
Touristenweg B	|	|
Gaststätte Friedrichsthal B	21.38	22.58
Friedrichsthal A	21.39	22.59

19 Hauptbahnhof P+R - Marienplatz - Betriebshof NVS 19

	Samstag											
Haltestellen							Ⓚ		Ⓚ	Ⓚ		
Hauptbahnhof P+R B	9.06	14.43	16.13	16.35	18.15	18.45	20.30	22.23	22.50	23.10	23.40	
Hauptbahnhof B	9.07	14.44	16.14	16.36	18.16	18.46	20.31	22.24	22.51	23.11	23.41	23.57
Marienplatz C (an)	9.09	14.46	16.16	16.38	18.18	18.48	20.33	22.26	22.53	23.13	23.43	23.59
Marienplatz C (ab)	9.10	14.47	16.17	16.39	18.19	18.49	20.33	22.26	22.53	23.13	23.43	23.59
Schlossblick/IHK B	9.11	14.48	16.18	16.40	18.20	18.50	20.34	22.27	22.54	23.14	23.44	0.00
Platz der Jugend B	9.13	14.50	16.20	16.42	18.22	18.52	20.36	22.29	22.56	23.16	23.46	0.02
Ostorf D	9.15	14.52	16.22	16.44	18.24	18.54	20.38	22.31	22.58	23.18	23.48	0.04
Gartenstadt/M*Halle D	9.16	14.53	16.23	16.45	18.25	18.55	20.39	22.32	22.59	23.19	23.49	0.05
Stauffenbergstraße C			16.25									
Blumenbrink D	9.17	14.54		16.46	18.26	18.56	20.40	22.33	23.00	23.20	23.50	0.06
Ludwigsluster Chaussee D	9.18	14.55		16.47	18.27	18.57	20.41	22.34	23.01	23.21	23.51	0.07
Betriebshof NVS D	9.20	14.57		16.49	18.29	18.59	20.43	22.36	23.03	23.23	23.53	0.09

Ⓚ = fährt bis Marienplatz als Linie 1

Halten Sie sich bitte gut sichtbar im Haltestellenbereich auf.
Unsere Omnibusfahrer sind berechtigt, an Haltestellen,
an denen kein Fahrgast wartet, durchzufahren.

19 Betriebshof NVS - Marienplatz - Hauptbahnhof P+R 19

	Samstag								
Haltestellen			Ⓠ	Ⓛ	Ⓠ			Ⓚ	
Betriebshof NVS C	4.59	5.05	7.54	8.12		13.16			
Ludwigsluster Chaussee C	5.01	5.07	7.56	8.14		13.18			
Blumenbrink C	5.02	5.08	7.57	8.15		13.19			
Stauffenbergstraße D	|	|	|	|	9.37	|	14.55	17.18	20.06
Gartenstadt/M*Halle C	5.03	5.09	7.58	8.16	9.39	13.20	14.57	17.20	20.08
Johannes-Stelling-Straße A	5.05	5.11	8.00	8.18	9.41	13.22	14.59	17.22	20.10
Freilichtbühne C	5.06	5.12	8.01	8.19	9.42	13.23	15.00	17.23	20.11
Lischstraße A	5.07	5.13	8.02	8.20	9.43	13.24	15.01	17.24	20.12
Platz der Jugend A (an)	5.08	5.14	8.03	8.21	9.44	13.25	15.02	17.25	20.13
Platz der Jugend A (ab)	5.08	5.14	8.03	8.21	9.44	13.25	15.02	17.25	20.14
Schlossblick/IHK A	5.09	5.15	8.04	8.22	9.45	13.26	15.03	17.26	20.15
Marienplatz A	5.11	5.17	8.06	8.24	9.48	13.28	15.05	17.28	20.17
Hauptbahnhof A	5.13	5.19	|	8.26	|	13.30	15.07	17.30	20.18
Hauptbahnhof P+R A		5.20	8.09	8.27	9.52	13.31	15.08	17.31	20.19

Ⓚ = fährt ab Platz der Jugend weiter als Linie 1 nach Kliniken

Ⓛ = fährt ab Lischstraße weiter als Linie 14 nach Lankow-Siedlung

Ⓠ = fährt ab Lischstraße weiter als Linie 8 nach Lübstorf, Wendeplatz

20 Stauffenbergstraße - Göhrener Tannen 20

	Samstag
Haltestellen	
Stauffenbergstraße D	5.35 13.27 21.28
Stauffenbergstraße C	
Dreescher Markt C	
Zoo C	
Am Grünen Tal B	
Andrej-Sacharow-Straße B	
Graf-Yorck-Straße B	
Klein Buchholz B	
Blumenbrink D	5.36 13.28 21.29
Ludwigsluster Chaussee D	5.37 13.29 21.30
Fährweg B	5.41 13.33 21.34
Ludwig-Bölkow-Straße B	5.42 13.34 21.35
Göhrener Tannen B	5.44 13.36 21.37

Blockieren Sie bitte nicht den Aus- und Einstieg und halten sich während der Fahrt nicht im Einstiegsbereich auf. Sie versperren dem Fahrer die notwendige Sicht. Denken Sie daran, es ist auch Ihre Sicherheit!

20 Göhrener Tannen - Stauffenbergstraße 20

	Samstag		
Haltestellen		Ⓡ	Ⓑ
Göhrener Tannen B	6.09	14.11	22.11
Ludwig-Bölkow-Straße A	6.11	14.13	22.13
Fährweg A	6.12	14.14	22.14
Mueßer Dickt B			
Stern Buchholz A			
Mueßer Dickt A	6.14	14.16	22.16
Ludwigsluster Chaussee C	6.17	14.19	22.19
Blumenbrink C	6.18	14.20	22.20
Klein Buchholz A			
Graf-Yorck-Straße A			
Andrej-Sacharow-Straße A			
Am Grünen Tal A			
Zoo D			
Dreescher Markt D			
Stauffenbergstraße D			
Stauffenbergstraße C	6.19	14.21	22.21

Ⓑ = fährt ab Stauffenbergstraße weiter als Linie 9 zum Betriebshof NVS

Ⓡ = fährt ab Stauffenbergstraße weiter als Linie 6 nach Raben Steinfeld, Oberdorf

NATÜRLICH JEDEN TAG.

STADTWERKE SCHWERIN

In allen NVS-Fahrzeugen

Unbegrenztes Datenvolumen

Mehr als 200 Hotspots in Schwerin

city.WLAN

Stadtwerke Schwerin

www.citywlan-schwerin.de

Fahrpläne

Tram

Straßenbahn

Sonn- und Feiertag

BUS

Omnibus

Sonn- und Feiertag

1 Kliniken - Hauptbahnhof - Marienplatz - Stauffenbergstraße - Hegelstraße 1

	Sonn- und Feiertag												
Haltestellen													
Kliniken B	5.32	6.02	6.32	7.02	7.32	8.02	8.32	9.02	9.32	9.58	10.18	10.38	10.58
Kinderzentrum B	5.33	6.03	6.33	7.03	7.33	8.03	8.33	9.03	9.33	9.59	10.19	10.39	10.59
Lewenberg B	5.34	6.04	6.34	7.04	7.34	8.04	8.34	9.04	9.34	10.00	10.20	10.40	11.00
Heinrich-Seidel-Straße B	5.35	6.05	6.35	7.05	7.35	8.05	8.35	9.05	9.35	10.01	10.21	10.41	11.01
Hauptbahnhof P+R B	|	|	|	|	|	|	|	|	|	|	|	|	|
Hauptbahnhof B	5.37	6.07	6.37	7.07	7.37	8.07	8.37	9.07	9.37	10.03	10.23	10.43	11.03
Marienplatz C (an)	5.39	6.09	6.39	7.09	7.39	8.09	8.39	9.09	9.39	10.05	10.25	10.45	11.05
Marienplatz C (ab)	5.39	6.09	6.39	7.09	7.39	8.09	8.39	9.09	9.39	10.06	10.26	10.46	11.06
Marienplatz E	|	|	|	|	|	|	|	|	|	|	|	|	|
Schlossblick/IHK B	5.40	6.10	6.40	7.10	7.40	8.10	8.40	9.10	9.40	10.07	10.27	10.47	11.07
Platz der Jugend B	5.42	6.12	6.42	7.12	7.42	8.12	8.42	9.12	9.42	10.09	10.29	10.49	11.09
Bertha-Klingberg-Platz C	|	|	|	|	|	|	|	|	|	|	|	|	|
Ostorf B	5.44	6.14	6.44	7.14	7.44	8.14	8.44	9.14	9.44	10.11	10.31	10.51	11.11
Gartenstadt/M*Halle B	5.46	6.16	6.46	7.16	7.46	8.16	8.46	9.16	9.46	10.13	10.33	10.53	11.13
Stauffenbergstraße B	5.48	6.18	6.48	7.18	7.48	8.18	8.48	9.18	9.48	10.15	10.35	10.55	11.15
Dreescher Markt B	5.50	6.20	6.50	7.20	7.50	8.20	8.50	9.20	9.50	10.17	10.37	10.57	11.17
Zoo B	5.51	6.21	6.51	7.21	7.51	8.21	8.51	9.21	9.51	10.18	10.38	10.58	11.18
Berliner Platz B	5.52	6.22	6.52	7.22	7.52	8.22	8.52	9.22	9.52	10.19	10.39	10.59	11.19
Neu Zippendorf B	5.53	6.23	6.53	7.23	7.53	8.23	8.53	9.23	9.53	10.21	10.41	11.01	11.21
Leibnizstraße B	5.54	6.24	6.54	7.24	7.54	8.24	8.54	9.24	9.54	10.22	10.42	11.02	11.22
Keplerstraße B	5.55	6.25	6.55	7.25	7.55	8.25	8.55	9.25	9.55	10.23	10.43	11.03	11.23
Hegelstraße B	5.56	6.26	6.56	7.26	7.56	8.26	8.56	9.26	9.56	10.24	10.44	11.04	11.24

Im Interesse aller Mitreisenden ist es Fahrgästen untersagt, in angeschmutzter Kleidung Sitzplätze zu nutzen!

1 Kliniken - Hauptbahnhof - Marienplatz - Stauffenbergstraße - Hegelstraße 1

	Sonn- und Feiertag												
Haltestellen													
Kliniken B	11.18	11.38	11.58	12.18	12.38	12.58	13.18	13.38	13.58	14.18	14.38	14.58	15.18
Kinderzentrum B	11.19	11.39	11.59	12.19	12.39	12.59	13.19	13.39	13.59	14.19	14.39	14.59	15.19
Lewenberg B	11.20	11.40	12.00	12.20	12.40	13.00	13.20	13.40	14.00	14.20	14.40	15.00	15.20
Heinrich-Seidel-Straße B	11.21	11.41	12.01	12.21	12.41	13.01	13.21	13.41	14.01	14.21	14.41	15.01	15.21
Hauptbahnhof P+R B													
Hauptbahnhof B	11.23	11.43	12.03	12.23	12.43	13.03	13.23	13.43	14.03	14.23	14.43	15.03	15.23
Marienplatz C (an)	11.25	11.45	12.05	12.25	12.45	13.05	13.25	13.45	14.05	14.25	14.45	15.05	15.25
Marienplatz C (ab)	11.26	11.46	12.06	12.26	12.46	13.06	13.26	13.46	14.06	14.26	14.46	15.06	15.26
Marienplatz E													
Schlossblick/IHK B	11.27	11.47	12.07	12.27	12.47	13.07	13.27	13.47	14.07	14.27	14.47	15.07	15.27
Platz der Jugend B	11.29	11.49	12.09	12.29	12.49	13.09	13.29	13.49	14.09	14.29	14.49	15.09	15.29
Bertha-Klingberg-Platz C													
Ostorf B	11.31	11.51	12.11	12.31	12.51	13.11	13.31	13.51	14.11	14.31	14.51	15.11	15.31
Gartenstadt/M*Halle B	11.33	11.53	12.13	12.33	12.53	13.13	13.33	13.53	14.13	14.33	14.53	15.13	15.33
Stauffenbergstraße B	11.35	11.55	12.15	12.35	12.55	13.15	13.35	13.55	14.15	14.35	14.55	15.15	15.35
Dreescher Markt B	11.37	11.57	12.17	12.37	12.57	13.17	13.37	13.57	14.17	14.37	14.57	15.17	15.37
Zoo B	11.38	11.58	12.18	12.38	12.58	13.18	13.38	13.58	14.18	14.38	14.58	15.18	15.38
Berliner Platz B	11.39	11.59	12.19	12.39	12.59	13.19	13.39	13.59	14.19	14.39	14.59	15.19	15.39
Neu Zippendorf B	11.41	12.01	12.21	12.41	13.01	13.21	13.41	14.01	14.21	14.41	15.01	15.21	15.41
Leibnizstraße B	11.42	12.02	12.22	12.42	13.02	13.22	13.42	14.02	14.22	14.42	15.02	15.22	15.42
Keplerstraße B	11.43	12.03	12.23	12.43	13.03	13.23	13.43	14.03	14.23	14.43	15.03	15.23	15.43
Hegelstraße B	11.44	12.04	12.24	12.44	13.04	13.24	13.44	14.04	14.24	14.44	15.04	15.24	15.44

Unsere Fahrer sind berechtigt,
Fahrausweiskontrollen durchzuführen.

1 Kliniken - Hauptbahnhof - Marienplatz - Stauffenbergstraße - Hegelstraße 1

	Sonn- und Feiertag												
Haltestellen													
Kliniken B	15.38	15.58	16.18	16.38	16.58	17.18	17.38	17.58	18.18	18.38	18.58	19.18	19.38
Kinderzentrum B	15.39	15.59	16.19	16.39	16.59	17.19	17.39	17.59	18.19	18.39	18.59	19.19	19.39
Lewenberg B	15.40	16.00	16.20	16.40	17.00	17.20	17.40	18.00	18.20	18.40	19.00	19.20	19.40
Heinrich-Seidel-Straße B	15.41	16.01	16.21	16.41	17.01	17.21	17.41	18.01	18.21	18.41	19.01	19.21	19.41
Hauptbahnhof P+R B													
Hauptbahnhof B	15.43	16.03	16.23	16.43	17.03	17.23	17.43	18.03	18.23	18.43	19.03	19.23	19.43
Marienplatz C (an)	15.45	16.05	16.25	16.45	17.05	17.25	17.45	18.05	18.25	18.45	19.05	19.25	19.45
Marienplatz C (ab)	15.46	16.06	16.26	16.46	17.06	17.26	17.46	18.06	18.26	18.46	19.06	19.26	19.46
Marienplatz E													
Schlossblick/IHK B	15.47	16.07	16.27	16.47	17.07	17.27	17.47	18.07	18.27	18.47	19.07	19.27	19.47
Platz der Jugend B	15.49	16.09	16.29	16.49	17.09	17.29	17.49	18.09	18.29	18.49	19.09	19.29	19.49
Bertha-Klingberg-Platz C													
Ostorf B	15.51	16.11	16.31	16.51	17.11	17.31	17.51	18.11	18.31	18.51	19.11	19.31	19.51
Gartenstadt/M*Halle B	15.53	16.13	16.33	16.53	17.13	17.33	17.53	18.13	18.33	18.53	19.13	19.33	19.53
Stauffenbergstraße B	15.55	16.15	16.35	16.55	17.15	17.35	17.55	18.15	18.35	18.55	19.15	19.35	19.55
Dreescher Markt B	15.57	16.17	16.37	16.57	17.17	17.37	17.57	18.17	18.37	18.57	19.17	19.37	19.57
Zoo B	15.58	16.18	16.38	16.58	17.18	17.38	17.58	18.18	18.38	18.58	19.18	19.38	19.58
Berliner Platz B	15.59	16.19	16.39	16.59	17.19	17.39	17.59	18.19	18.39	18.59	19.19	19.39	19.59
Neu Zippendorf B	16.01	16.21	16.41	17.01	17.21	17.41	18.01	18.21	18.41	19.01	19.21	19.41	20.01
Leibnizstraße B	16.02	16.22	16.42	17.02	17.22	17.42	18.02	18.22	18.42	19.02	19.22	19.42	20.02
Keplerstraße B	16.03	16.23	16.43	17.03	17.23	17.43	18.03	18.23	18.43	19.03	19.23	19.43	20.03
Hegelstraße B	16.04	16.24	16.44	17.04	17.24	17.44	18.04	18.24	18.44	19.04	19.24	19.44	20.04

Unsere Fahrer sind berechtigt,
Fahrausweiskontrollen durchzuführen.

1 Kliniken - Hauptbahnhof - Marienplatz - Stauffenbergstraße - Hegelstraße 1

Sonn- und Feiertag

Haltestellen	Ⓛ	2	Ⓑ	2	Ⓖ	2	Ⓛ	2	Ⓐ	2	Ⓖ	2	Ⓛ
Kliniken B	20.06		20.26		20.46		21.06		21.26		21.46		22.06
Kinderzentrum B	20.07		20.27		20.47		21.07		21.27		21.47		22.07
Lewenberg B	20.08		20.28		20.48		21.08		21.28		21.48		22.08
Heinrich-Seidel-Straße B	20.09		20.29		20.49		21.09		21.29		21.49		22.09
Hauptbahnhof P+R B	20.10		20.30		20.50		21.10		21.30		21.50		22.10
Hauptbahnhof B	20.11		20.31		20.51		21.11		21.31		21.51		22.11
Marienplatz C (an)	20.13		20.33		20.53		21.13		21.33		21.53		22.13
Marienplatz C (ab)									21.33				
Marienplatz E		20.14		20.34		20.54		21.14		21.34		21.54	
Schlossblick/IHK B		20.15		20.35		20.55		21.15	21.34	21.35		21.55	
Platz der Jugend B		20.17		20.37		20.57		21.17	21.36	21.37		21.57	
Bertha-Klingberg-Platz C									21.37				
Ostorf B		20.19		20.39		20.59		21.19		21.39		21.59	
Gartenstadt/M*Halle B		20.21		20.41		21.01		21.21		21.41		22.01	
Stauffenbergstraße B		20.23		20.43		21.03		21.23		21.43		22.03	
Dreescher Markt B		20.25		20.45		21.05		21.25		21.45		22.05	
Zoo B		20.26		20.46		21.06		21.26		21.46		22.06	
Berliner Platz B		20.27		20.47		21.07		21.27		21.47		22.07	
Neu Zippendorf B		20.28		20.48		21.08		21.28		21.48		22.08	
Leibnizstraße B		20.29		20.49		21.09		21.29		21.49		22.09	
Keplerstraße B		20.30		20.50		21.10		21.30		21.50		22.10	
Hegelstraße B		20.31		20.51		21.11		21.31		21.51		22.11	

2 = Zug der Linie 2
Ⓐ = als Bus
Ⓑ = als Bus; fährt ab Marienplatz weiter als Linie 19 zum Betriebshof NVS
Ⓖ = als Bus; fährt ab Marienplatz weiter als Linie 5 nach Görries
Ⓝ
Ⓛ = als Bus; fährt ab Marienplatz weiter als Linie 7 nach Krebsförden

1 Kliniken - Hauptbahnhof - Marienplatz - Stauffenbergstraße - Hegelstraße 1

	Sonn- und Feiertag								
Haltestellen	**2**	Ⓛ	**2**	Ⓑ	**2**	Ⓑ	**2**	Ⓛ	**2**
Kliniken B		22.26		22.46		23.06		23.26	
Kinderzentrum B		22.27		22.47		23.07		23.27	
Lewenberg B		22.28		22.48		23.08		23.28	
Heinrich-Seidel-Straße B		22.29		22.49		23.09		23.29	
Hauptbahnhof P+R B		22.30		22.50		23.10		23.30	
Hauptbahnhof B		22.31		22.51		23.11		23.31	
Marienplatz C (an)		22.33		22.53		23.13		23.33	
Marienplatz C (ab)									
Marienplatz E	22.14		22.34		22.54		23.14		23.34
Schlossblick/IHK B	22.15		22.35		22.55		23.15		23.35
Platz der Jugend B	22.17		22.37		22.57		23.17		23.37
Bertha-Klingberg-Platz C	|		|		|		|		|
Ostorf B	22.19		22.39		22.59		23.19		23.39
Gartenstadt/M*Halle B	22.21		22.41		23.01		23.21		23.41
Stauffenbergstraße B	22.23		22.43		23.03		23.23		23.43
Dreescher Markt B	22.25		22.45		23.05		23.25		23.45
Zoo B	22.26		22.46		23.06		23.26		23.46
Berliner Platz B	22.27		22.47		23.07		23.27		23.47
Neu Zippendorf B	22.28		22.48		23.08		23.28		23.48
Leibnizstraße B	22.29		22.49		23.09		23.29		23.49
Keplerstraße B	22.30		22.50		23.10		23.30		23.50
Hegelstraße B	22.31		22.51		23.11		23.31		23.51

2 = Zug der Linie 2

Ⓑ = als Bus; fährt ab Marienplatz weiter als Linie 19 zum Betriebshof NVS

Ⓛ = als Bus; fährt ab Marienplatz weiter als Linie 7 nach Krebsförden

1 Hegelstraße - Stauffenbergstraße - Marienplatz - Hauptbahnhof - Kliniken 1

	Sonn- und Feiertag												
Haltestellen													
Hegelstraße A	5.14	5.44	6.14	6.44	7.14	7.44	8.14	8.44	9.14	9.44	10.08	10.28	10.48
Keplerstraße A	5.15	5.45	6.15	6.45	7.15	7.45	8.15	8.45	9.15	9.45	10.09	10.29	10.49
Leibnizstraße A	5.16	5.46	6.16	6.46	7.16	7.46	8.16	8.46	9.16	9.46	10.10	10.30	10.50
Neu Zippendorf A	5.17	5.47	6.17	6.47	7.17	7.47	8.17	8.47	9.17	9.47	10.11	10.31	10.51
Berliner Platz A	5.18	5.48	6.18	6.48	7.18	7.48	8.18	8.48	9.18	9.48	10.13	10.33	10.53
Zoo A	5.19	5.49	6.19	6.49	7.19	7.49	8.19	8.49	9.19	9.49	10.14	10.34	10.54
Dreescher Markt A	5.20	5.50	6.20	6.50	7.20	7.50	8.20	8.50	9.20	9.50	10.15	10.35	10.55
Stauffenbergstraße A	5.22	5.52	6.22	6.52	7.22	7.52	8.22	8.52	9.22	9.52	10.17	10.37	10.57
Gartenstadt/M*Halle A	5.24	5.54	6.24	6.54	7.24	7.54	8.24	8.54	9.24	9.54	10.19	10.39	10.59
Ostorf A	5.26	5.56	6.26	6.56	7.26	7.56	8.26	8.56	9.26	9.56	10.21	10.41	11.01
Bertha-Klingberg-Platz D	|	|	|	|	|	|	|	|	|	|	|	|	|
Platz der Jugend A	5.28	5.58	6.28	6.58	7.28	7.58	8.28	8.58	9.28	9.58	10.23	10.43	11.03
Schlossblick/IHK A	5.29	5.59	6.29	6.59	7.29	7.59	8.29	8.59	9.29	9.59	10.24	10.44	11.04
Marienplatz A	5.31	6.01	6.31	7.01	7.31	8.01	8.31	9.01	9.31	10.01	10.26	10.46	11.06
Marienplatz A	5.31	6.01	6.31	7.01	7.31	8.01	8.31	9.01	9.31	10.01	10.27	10.47	11.07
Hauptbahnhof A	5.33	6.03	6.33	7.03	7.33	8.03	8.33	9.03	9.33	10.03	10.29	10.49	11.09
Hauptbahnhof P+R A	|	|	|	|	|	|	|	|	|	|	|	|	|
Heinrich-Seidel-Straße A	5.35	6.05	6.35	7.05	7.35	8.05	8.35	9.05	9.35	10.05	10.31	10.51	11.11
Lewenberg A	5.36	6.06	6.36	7.06	7.36	8.06	8.36	9.06	9.36	10.06	10.32	10.52	11.12
Kinderzentrum A	5.37	6.07	6.37	7.07	7.37	8.07	8.37	9.07	9.37	10.07	10.33	10.53	11.13
Kliniken A	5.38	6.08	6.38	7.08	7.38	8.08	8.38	9.08	9.38	10.08	10.34	10.54	11.14

Bitte sichern Sie sich in Bussen und Bahnen
stets einen ausreichend festen Halt.

1 Hegelstraße - Stauffenbergstraße - Marienplatz - Hauptbahnhof - Kliniken 1

	Sonn- und Feiertag												
Haltestellen													
Hegelstraße A	11.08	11.28	11.48	12.08	12.28	12.48	13.08	13.28	13.48	14.08	14.28	14.48	15.08
Keplerstraße A	11.09	11.29	11.49	12.09	12.29	12.49	13.09	13.29	13.49	14.09	14.29	14.49	15.09
Leibnizstraße A	11.10	11.30	11.50	12.10	12.30	12.50	13.10	13.30	13.50	14.10	14.30	14.50	15.10
Neu Zippendorf A	11.11	11.31	11.51	12.11	12.31	12.51	13.11	13.31	13.51	14.11	14.31	14.51	15.11
Berliner Platz A	11.13	11.33	11.53	12.13	12.33	12.53	13.13	13.33	13.53	14.13	14.33	14.53	15.13
Zoo A	11.14	11.34	11.54	12.14	12.34	12.54	13.14	13.34	13.54	14.14	14.34	14.54	15.14
Dreescher Markt A	11.15	11.35	11.55	12.15	12.35	12.55	13.15	13.35	13.55	14.15	14.35	14.55	15.15
Stauffenbergstraße A	11.17	11.37	11.57	12.17	12.37	12.57	13.17	13.37	13.57	14.17	14.37	14.57	15.17
Gartenstadt/M*Halle A	11.19	11.39	11.59	12.19	12.39	12.59	13.19	13.39	13.59	14.19	14.39	14.59	15.19
Ostorf A	11.21	11.41	12.01	12.21	12.41	13.01	13.21	13.41	14.01	14.21	14.41	15.01	15.21
Bertha-Klingberg-Platz D	|	|	|	|	|	|	|	|	|	|	|	|	|
Platz der Jugend A	11.23	11.43	12.03	12.23	12.43	13.03	13.23	13.43	14.03	14.23	14.43	15.03	15.23
Schlossblick/IHK A	11.24	11.44	12.04	12.24	12.44	13.04	13.24	13.44	14.04	14.24	14.44	15.04	15.24
Marienplatz A	11.26	11.46	12.06	12.26	12.46	13.06	13.26	13.46	14.06	14.26	14.46	15.06	15.26
Marienplatz A	11.27	11.47	12.07	12.27	12.47	13.07	13.27	13.47	14.07	14.27	14.47	15.07	15.27
Hauptbahnhof A	11.29	11.49	12.09	12.29	12.49	13.09	13.29	13.49	14.09	14.29	14.49	15.09	15.29
Hauptbahnhof P+R A	|	|	|	|	|	|	|	|	|	|	|	|	|
Heinrich-Seidel-Straße A	11.31	11.51	12.11	12.31	12.51	13.11	13.31	13.51	14.11	14.31	14.51	15.11	15.31
Lewenberg A	11.32	11.52	12.12	12.32	12.52	13.12	13.32	13.52	14.12	14.32	14.52	15.12	15.32
Kinderzentrum A	11.33	11.53	12.13	12.33	12.53	13.13	13.33	13.53	14.13	14.33	14.53	15.13	15.33
Kliniken A	11.34	11.54	12.14	12.34	12.54	13.14	13.34	13.54	14.14	14.34	14.54	15.14	15.34

Der Verzehr von Speisen und Getränken ist in unseren Fahrzeugen nicht gestattet.

1 Hegelstraße - Stauffenbergstraße - Marienplatz - Hauptbahnhof - Kliniken 1

	Sonn- und Feiertag												
Haltestellen													
Hegelstraße A	15.28	15.48	16.08	16.28	16.48	17.08	17.28	17.48	18.08	18.28	18.48	19.08	19.28
Keplerstraße A	15.29	15.49	16.09	16.29	16.49	17.09	17.29	17.49	18.09	18.29	18.49	19.09	19.29
Leibnizstraße A	15.30	15.50	16.10	16.30	16.50	17.10	17.30	17.50	18.10	18.30	18.50	19.10	19.30
Neu Zippendorf A	15.31	15.51	16.11	16.31	16.51	17.11	17.31	17.51	18.11	18.31	18.51	19.11	19.31
Berliner Platz A	15.33	15.53	16.13	16.33	16.53	17.13	17.33	17.53	18.13	18.33	18.53	19.13	19.33
Zoo A	15.34	15.54	16.14	16.34	16.54	17.14	17.34	17.54	18.14	18.34	18.54	19.14	19.34
Dreescher Markt A	15.35	15.55	16.15	16.35	16.55	17.15	17.35	17.55	18.15	18.35	18.55	19.15	19.35
Stauffenbergstraße A	15.37	15.57	16.17	16.37	16.57	17.17	17.37	17.57	18.17	18.37	18.57	19.17	19.37
Gartenstadt/M*Halle A	15.39	15.59	16.19	16.39	16.59	17.19	17.39	17.59	18.19	18.39	18.59	19.19	19.39
Ostorf A	15.41	16.01	16.21	16.41	17.01	17.21	17.41	18.01	18.21	18.41	19.01	19.21	19.41
Bertha-Klingberg-Platz D													
Platz der Jugend A	15.43	16.03	16.23	16.43	17.03	17.23	17.43	18.03	18.23	18.43	19.03	19.23	19.43
Schlossblick/IHK A	15.44	16.04	16.24	16.44	17.04	17.24	17.44	18.04	18.24	18.44	19.04	19.24	19.44
Marienplatz A	15.46	16.06	16.26	16.46	17.06	17.26	17.46	18.06	18.26	18.46	19.06	19.26	19.46
Marienplatz A	15.47	16.07	16.27	16.47	17.07	17.27	17.47	18.07	18.27	18.47	19.07	19.27	19.47
Hauptbahnhof A	15.49	16.09	16.29	16.49	17.09	17.29	17.49	18.09	18.29	18.49	19.09	19.29	19.49
Hauptbahnhof P+R A													
Heinrich-Seidel-Straße A	15.51	16.11	16.31	16.51	17.11	17.31	17.51	18.11	18.31	18.51	19.11	19.31	19.51
Lewenberg A	15.52	16.12	16.32	16.52	17.12	17.32	17.52	18.12	18.32	18.52	19.12	19.32	19.52
Kinderzentrum A	15.53	16.13	16.33	16.53	17.13	17.33	17.53	18.13	18.33	18.53	19.13	19.33	19.53
Kliniken A	15.54	16.14	16.34	16.54	17.14	17.34	17.54	18.14	18.34	18.54	19.14	19.34	19.54

Handgepäck, Taschen oder andere Gegenstände dürfen nicht auf den Sitzplätzen oder im Gang abgestellt werden.

1 Hegelstraße - Stauffenbergstraße - Marienplatz - Hauptbahnhof - Kliniken 1

	Sonn- und Feiertag												
Haltestellen	**2**	Ⓐ	**2**	Ⓐ	**2**	Ⓐ	**2**	Ⓐ	**2**	Ⓐ	**2**	Ⓐ	**2**
Hegelstraße A	19.40		20.00		20.20		20.40		21.00		21.20		21.40
Keplerstraße A	19.41		20.01		20.21		20.41		21.01		21.21		21.41
Leibnizstraße A	19.42		20.02		20.22		20.42		21.02		21.22		21.42
Neu Zippendorf A	19.43		20.03		20.23		20.43		21.03		21.23		21.43
Berliner Platz A	19.44		20.04		20.24		20.44		21.04		21.24		21.44
Zoo A	19.45		20.05		20.25		20.45		21.05		21.25		21.45
Dreescher Markt A	19.46		20.06		20.26		20.46		21.06		21.26		21.46
Stauffenbergstraße A	19.48		20.08		20.28		20.48		21.08		21.28		21.48
Gartenstadt/M*Halle A	19.50		20.10		20.30		20.50		21.10		21.30		21.50
Ostorf A	19.52		20.12		20.32		20.52		21.12		21.32		21.52
Bertha-Klingberg-Platz D												21.33	
Platz der Jugend A	19.54	19.54	20.14	20.14	20.34	20.34	20.54	20.54	21.14	21.14	21.34	21.34	21.54
Schlossblick/IHK A		19.55		20.15		20.35		20.55		21.15		21.35	
Marienplatz A		19.57		20.17		20.37		20.57		21.17		21.37	
Marienplatz A		19.57		20.17		20.37		20.57		21.17		21.37	
Hauptbahnhof A		19.58		20.18		20.38		20.58		21.18		21.38	
Hauptbahnhof P+R A		19.59		20.19		20.39		20.59		21.19		21.39	
Heinrich-Seidel-Straße A		20.00		20.20		20.40		21.00		21.20		21.40	
Lewenberg A		20.01		20.21		20.41		21.01		21.21		21.41	
Kinderzentrum A		20.02		20.22		20.42		21.02		21.22		21.42	
Kliniken A		20.03		20.23		20.43		21.03		21.23		21.43	

2 = Zug der Linie 2 (Anschluss am Platz der Jugend)

Ⓐ = als Bus

1 Hegelstraße - Stauffenbergstraße - Marienplatz - Hauptbahnhof - Kliniken 1

	Sonn- und Feiertag								
Haltestellen	Ⓐ	**2**	Ⓐ	**2**	Ⓐ	**2**	Ⓐ	**2**	Ⓐ
Hegelstraße A		22.00		22.20		22.40		23.00	
Keplerstraße A		22.01		22.21		22.41		23.01	
Leibnizstraße A		22.02		22.22		22.42		23.02	
Neu Zippendorf A		22.03		22.23		22.43		23.03	
Berliner Platz A		22.04		22.24		22.44		23.04	
Zoo A		22.05		22.25		22.45		23.05	
Dreescher Markt A		22.06		22.26		22.46		23.06	
Stauffenbergstraße A		22.08		22.28		22.48		23.08	
Gartenstadt/M*Halle A		22.10		22.30		22.50		23.10	
Ostorf A		22.12		22.32		22.52		23.12	
Bertha-Klingberg-Platz D									
Platz der Jugend A	21.54	22.14	22.14	22.34	22.34	22.54	22.54	23.14	23.14
Schlossblick/IHK A	21.55		22.15		22.35		22.55		23.15
Marienplatz A	21.57		22.17		22.37		22.57		23.17
Marienplatz A	21.57		22.17		22.37		22.57		23.17
Hauptbahnhof A	21.58		22.18		22.38		22.58		23.18
Hauptbahnhof P+R A	21.59		22.19		22.39		22.59		23.19
Heinrich-Seidel-Straße A	22.00		22.20		22.40		23.00		23.20
Lewenberg A	22.01		22.21		22.41		23.01		23.21
Kinderzentrum A	22.02		22.22		22.42		23.02		23.22
Kliniken A	22.03		22.23		22.43		23.03		23.23

2 = Zug der Linie 2 (Anschluss am Platz der Jugend)

Ⓐ = als Bus

2 Lankow-Siedlung - Platz der Freiheit - Marienplatz - Stauffenbergstraße - Hegelstraße 2

Sonn- und Feiertag

Haltestellen														
Lankow-Siedlung B	0.00	1.00	2.10	3.20	4.30	5.10	5.40	6.10	6.40	7.10	7.40	8.10	8.40	9.10
Rahlstedter Straße B	0.01	1.01	2.11	3.21	4.31	5.11	5.41	6.11	6.41	7.11	7.41	8.11	8.41	9.11
Eutiner Straße B	0.02	1.02	2.12	3.22	4.32	5.12	5.42	6.12	6.42	7.12	7.42	8.12	8.42	9.12
Kieler Straße B	0.03	1.03	2.13	3.23	4.33	5.13	5.43	6.13	6.43	7.13	7.43	8.13	8.43	9.13
Büdnerstraße B	0.04	1.04	2.14	3.24	4.34	5.14	5.44	6.14	6.44	7.14	7.44	8.14	8.44	9.14
Friesensportplatz B	0.06	1.06	2.16	3.26	4.36	5.16	5.46	6.16	6.46	7.16	7.46	8.16	8.46	9.16
Robert-Beltz-Straße B	0.07	1.07	2.17	3.27	4.37	5.17	5.47	6.17	6.47	7.17	7.47	8.17	8.47	9.17
Platz der Freiheit B	0.10	1.09	2.19	3.29	4.39	5.20	5.50	6.20	6.50	7.20	7.50	8.20	8.50	9.20
Wittenburger Straße B	0.12	1.11	2.21	3.31	4.41	5.22	5.52	6.22	6.52	7.22	7.52	8.22	8.52	9.22
Marienplatz E (an)	0.14	1.13	2.23	3.33	4.43	5.24	5.54	6.24	6.54	7.24	7.54	8.24	8.54	9.24
Marienplatz E (ab)	0.14	1.13	2.23	3.33	4.43	5.24	5.54	6.24	6.54	7.24	7.54	8.24	8.54	9.24
Schlossblick/IHK B	0.15	1.14	2.24	3.34	4.44	5.25	5.55	6.25	6.55	7.25	7.55	8.25	8.55	9.25
Platz der Jugend B	0.17	1.16	2.26	3.36	4.46	5.27	5.57	6.27	6.57	7.27	7.57	8.27	8.57	9.27
Ostorf B	0.19	1.18	2.28	3.38	4.48	5.29	5.59	6.29	6.59	7.29	7.59	8.29	8.59	9.29
Gartenstadt/M*Halle B	0.21	1.20	2.30	3.40	4.50	5.31	6.01	6.31	7.01	7.31	8.01	8.31	9.01	9.31
Blumenbrink B														
Ludwigsluster Chaussee B														
Haselholz B														
Stauffenbergstraße B	0.23	1.21	2.31	3.41	4.51	5.33	6.03	6.33	7.03	7.33	8.03	8.33	9.03	9.33
Dreescher Markt B	0.25	1.23	2.33	3.43	4.53	5.35	6.05	6.35	7.05	7.35	8.05	8.35	9.05	9.35
Zoo B	0.26	1.24	2.34	3.44	4.54	5.36	6.06	6.36	7.06	7.36	8.06	8.36	9.06	9.36
Berliner Platz B	0.27	1.25	2.35	3.45	4.55	5.37	6.07	6.37	7.07	7.37	8.07	8.37	9.07	9.37
Neu Zippendorf B	0.28	1.26	2.36	3.46	4.56	5.38	6.08	6.38	7.08	7.38	8.08	8.38	9.08	9.38
Leibnizstraße B	0.29	1.27	2.37	3.47	4.57	5.39	6.09	6.39	7.09	7.39	8.09	8.39	9.09	9.39
Keplerstraße B	0.30	1.28	2.38	3.48	4.58	5.40	6.10	6.40	7.10	7.40	8.10	8.40	9.10	9.40
Hegelstraße B	0.31	1.29	2.39	3.49	4.59	5.41	6.11	6.41	7.11	7.41	8.11	8.41	9.11	9.41

2 Lankow-Siedlung - Platz der Freiheit - Marienplatz - Stauffenbergstraße - Hegelstraße 2

Sonn- und Feiertag

Haltestellen														
Lankow-Siedlung B	9.40	10.00	10.20	10.40	11.00	11.20	11.40	12.00	12.20	12.40	13.00	13.20	13.40	14.00
Rahlstedter Straße B	9.41	10.01	10.21	10.41	11.01	11.21	11.41	12.01	12.21	12.41	13.01	13.21	13.41	14.01
Eutiner Straße B	9.42	10.02	10.22	10.42	11.02	11.22	11.42	12.02	12.22	12.42	13.02	13.22	13.42	14.02
Kieler Straße B	9.43	10.03	10.23	10.43	11.03	11.23	11.43	12.03	12.23	12.43	13.03	13.23	13.43	14.03
Büdnerstraße B	9.44	10.04	10.24	10.44	11.04	11.24	11.44	12.04	12.24	12.44	13.04	13.24	13.44	14.04
Friesensportplatz B	9.46	10.06	10.26	10.46	11.06	11.26	11.46	12.06	12.26	12.46	13.06	13.26	13.46	14.06
Robert-Beltz-Straße B	9.47	10.07	10.27	10.47	11.07	11.27	11.47	12.07	12.27	12.47	13.07	13.27	13.47	14.07
Platz der Freiheit B	9.50	10.10	10.30	10.50	11.10	11.30	11.50	12.10	12.30	12.50	13.10	13.30	13.50	14.10
Wittenburger Straße B	9.52	10.12	10.32	10.52	11.12	11.32	11.52	12.12	12.32	12.52	13.12	13.32	13.52	14.12
Marienplatz E (an)	9.54	10.14	10.34	10.54	11.14	11.34	11.54	12.14	12.34	12.54	13.14	13.34	13.54	14.14
Marienplatz E (ab)	9.54	10.15	10.35	10.55	11.15	11.35	11.55	12.15	12.35	12.55	13.15	13.35	13.55	14.15
Schlossblick/IHK B	9.55	10.16	10.36	10.56	11.16	11.36	11.56	12.16	12.36	12.56	13.16	13.36	13.56	14.16
Platz der Jugend B	9.57	10.18	10.38	10.58	11.18	11.38	11.58	12.18	12.38	12.58	13.18	13.38	13.58	14.18
Ostorf B	9.59	10.20	10.40	11.00	11.20	11.40	12.00	12.20	12.40	13.00	13.20	13.40	14.00	14.20
Gartenstadt/M*Halle B	10.01	10.22	10.42	11.02	11.22	11.42	12.02	12.22	12.42	13.02	13.22	13.42	14.02	14.22
Blumenbrink B														
Ludwigsluster Chaussee B														
Haselholz B														
Stauffenbergstraße B	10.03	10.24	10.44	11.04	11.24	11.44	12.04	12.24	12.44	13.04	13.24	13.44	14.04	14.24
Dreescher Markt B	10.05	10.26	10.46	11.06	11.26	11.46	12.06	12.26	12.46	13.06	13.26	13.46	14.06	14.26
Zoo B	10.06	10.27	10.47	11.07	11.27	11.47	12.07	12.27	12.47	13.07	13.27	13.47	14.07	14.27
Berliner Platz B	10.07	10.28	10.48	11.08	11.28	11.48	12.08	12.28	12.48	13.08	13.28	13.48	14.08	14.28
Neu Zippendorf B	10.08	10.30	10.50	11.10	11.30	11.50	12.10	12.30	12.50	13.10	13.30	13.50	14.10	14.30
Leibnizstraße B	10.09	10.31	10.51	11.11	11.31	11.51	12.11	12.31	12.51	13.11	13.31	13.51	14.11	14.31
Keplerstraße B	10.10	10.32	10.52	11.12	11.32	11.52	12.12	12.32	12.52	13.12	13.32	13.52	14.12	14.32
Hegelstraße B	10.11	10.33	10.53	11.13	11.33	11.53	12.13	12.33	12.53	13.13	13.33	13.53	14.13	14.33

2 Lankow-Siedlung - Platz der Freiheit - Marienplatz - Stauffenbergstraße - Hegelstraße 2

Sonn- und Feiertag

Haltestellen														
Lankow-Siedlung B	14.20	14.40	15.00	15.20	15.40	16.00	16.20	16.40	17.00	17.20	17.40	18.00	18.20	18.40
Rahlstedter Straße B	14.21	14.41	15.01	15.21	15.41	16.01	16.21	16.41	17.01	17.21	17.41	18.01	18.21	18.41
Eutiner Straße B	14.22	14.42	15.02	15.22	15.42	16.02	16.22	16.42	17.02	17.22	17.42	18.02	18.22	18.42
Kieler Straße B	14.23	14.43	15.03	15.23	15.43	16.03	16.23	16.43	17.03	17.23	17.43	18.03	18.23	18.43
Büdnerstraße B	14.24	14.44	15.04	15.24	15.44	16.04	16.24	16.44	17.04	17.24	17.44	18.04	18.24	18.44
Friesensportplatz B	14.26	14.46	15.06	15.26	15.46	16.06	16.26	16.46	17.06	17.26	17.46	18.06	18.26	18.46
Robert-Beltz-Straße B	14.27	14.47	15.07	15.27	15.47	16.07	16.27	16.47	17.07	17.27	17.47	18.07	18.27	18.47
Platz der Freiheit B	14.30	14.50	15.10	15.30	15.50	16.10	16.30	16.50	17.10	17.30	17.50	18.10	18.30	18.50
Wittenburger Straße B	14.32	14.52	15.12	15.32	15.52	16.12	16.32	16.52	17.12	17.32	17.52	18.12	18.32	18.52
Marienplatz E (an)	14.34	14.54	15.14	15.34	15.54	16.14	16.34	16.54	17.14	17.34	17.54	18.14	18.34	18.54
Marienplatz E (ab)	14.35	14.55	15.15	15.35	15.55	16.15	16.35	16.55	17.15	17.35	17.55	18.15	18.35	18.55
Schlossblick/IHK B	14.36	14.56	15.16	15.36	15.56	16.16	16.36	16.56	17.16	17.36	17.56	18.16	18.36	18.56
Platz der Jugend B	14.38	14.58	15.18	15.38	15.58	16.18	16.38	16.58	17.18	17.38	17.58	18.18	18.38	18.58
Ostorf B	14.40	15.00	15.20	15.40	16.00	16.20	16.40	17.00	17.20	17.40	18.00	18.20	18.40	19.00
Gartenstadt/M*Halle B	14.42	15.02	15.22	15.42	16.02	16.22	16.42	17.02	17.22	17.42	18.02	18.22	18.42	19.02
Blumenbrink B														
Ludwigsluster Chaussee B														
Haselholz B														
Stauffenbergstraße B	14.44	15.04	15.24	15.44	16.04	16.24	16.44	17.04	17.24	17.44	18.04	18.24	18.44	19.04
Dreescher Markt B	14.46	15.06	15.26	15.46	16.06	16.26	16.46	17.06	17.26	17.46	18.06	18.26	18.46	19.06
Zoo B	14.47	15.07	15.27	15.47	16.07	16.27	16.47	17.07	17.27	17.47	18.07	18.27	18.47	19.07
Berliner Platz B	14.48	15.08	15.28	15.48	16.08	16.28	16.48	17.08	17.28	17.48	18.08	18.28	18.48	19.08
Neu Zippendorf B	14.50	15.10	15.30	15.50	16.10	16.30	16.50	17.10	17.30	17.50	18.10	18.30	18.50	19.10
Leibnizstraße B	14.51	15.11	15.31	15.51	16.11	16.31	16.51	17.11	17.31	17.51	18.11	18.31	18.51	19.11
Keplerstraße B	14.52	15.12	15.32	15.52	16.12	16.32	16.52	17.12	17.32	17.52	18.12	18.32	18.52	19.12
Hegelstraße B	14.53	15.13	15.33	15.53	16.13	16.33	16.53	17.13	17.33	17.53	18.13	18.33	18.53	19.13

2 Lankow-Siedlung - Platz der Freiheit - Marienplatz - Stauffenbergstraße - Hegelstraße 2

Sonn- und Feiertag

Haltestellen														
Lankow-Siedlung B	19.00	19.20	19.40	20.00	20.20	20.40	21.00	21.20	21.40	22.00	22.20	22.40	23.00	23.20
Rahlstedter Straße B	19.01	19.21	19.41	20.01	20.21	20.41	21.01	21.21	21.41	22.01	22.21	22.41	23.01	23.21
Eutiner Straße B	19.02	19.22	19.42	20.02	20.22	20.42	21.02	21.22	21.42	22.02	22.22	22.42	23.02	23.22
Kieler Straße B	19.03	19.23	19.43	20.03	20.23	20.43	21.03	21.23	21.43	22.03	22.23	22.43	23.03	23.23
Büdnerstraße B	19.04	19.24	19.44	20.04	20.24	20.44	21.04	21.24	21.44	22.04	22.24	22.44	23.04	23.24
Friesensportplatz B	19.06	19.26	19.46	20.06	20.26	20.46	21.06	21.26	21.46	22.06	22.26	22.46	23.06	23.26
Robert-Beltz-Straße B	19.07	19.27	19.47	20.07	20.27	20.47	21.07	21.27	21.47	22.07	22.27	22.47	23.07	23.27
Platz der Freiheit B	19.10	19.30	19.50	20.10	20.30	20.50	21.10	21.30	21.50	22.10	22.30	22.50	23.10	23.30
Wittenburger Straße B	19.12	19.32	19.52	20.12	20.32	20.52	21.12	21.32	21.52	22.12	22.32	22.52	23.12	23.32
Marienplatz E (an)	19.14	19.34	19.54	20.14	20.34	20.54	21.14	21.34	21.54	22.14	22.34	22.54	23.14	23.34
Marienplatz E (ab)	19.15	19.35	19.55	20.14	20.34	20.54	21.14	21.34	21.54	22.14	22.34	22.54	23.14	23.34
Schlossblick/IHK B	19.16	19.36	19.56	20.15	20.35	20.55	21.15	21.35	21.55	22.15	22.35	22.55	23.15	23.35
Platz der Jugend B	19.18	19.38	19.58	20.17	20.37	20.57	21.17	21.37	21.57	22.17	22.37	22.57	23.17	23.37
Ostorf B	19.20	19.40	20.00	20.19	20.39	20.59	21.19	21.39	21.59	22.19	22.39	22.59	23.19	23.39
Gartenstadt/M*Halle B	19.22	19.42	20.02	20.21	20.41	21.01	21.21	21.41	22.01	22.21	22.41	23.01	23.21	23.41
Blumenbrink B														
Ludwigsluster Chaussee B														
Haselholz B														
Stauffenbergstraße B	19.24	19.44	20.04	20.23	20.43	21.03	21.23	21.43	22.03	22.23	22.43	23.03	23.23	23.43
Dreescher Markt B	19.26	19.46	20.06	20.25	20.45	21.05	21.25	21.45	22.05	22.25	22.45	23.05	23.25	23.45
Zoo B	19.27	19.47	20.07	20.26	20.46	21.06	21.26	21.46	22.06	22.26	22.46	23.06	23.26	23.46
Berliner Platz B	19.28	19.48	20.08	20.27	20.47	21.07	21.27	21.47	22.07	22.27	22.47	23.07	23.27	23.47
Neu Zippendorf B	19.30	19.50	20.10	20.28	20.48	21.08	21.28	21.48	22.08	22.28	22.48	23.08	23.28	23.48
Leibnizstraße B	19.31	19.51	20.11	20.29	20.49	21.09	21.29	21.49	22.09	22.29	22.49	23.09	23.29	23.49
Keplerstraße B	19.32	19.52	20.12	20.30	20.50	21.10	21.30	21.50	22.10	22.30	22.50	23.10	23.30	23.50
Hegelstraße B	19.33	19.53	20.13	20.31	20.51	21.11	21.31	21.51	22.11	22.31	22.51	23.11	23.31	23.51

2 Lankow-Siedlung - Platz der Freiheit - Marienplatz - Stauffenbergstraße - Hegelstraße 2

	Sonn- und Feiertag
Haltestellen	
Lankow-Siedlung B	23.40
Rahlstedter Straße B	23.41
Eutiner Straße B	23.42
Kieler Straße B	23.43
Büdnerstraße B	23.44
Friesensportplatz B	23.46
Robert-Beltz-Straße B	23.47
Platz der Freiheit B	23.50
Wittenburger Straße B	23.52
Marienplatz E (an)	23.54
Marienplatz E (ab)	23.54
Schlossblick/IHK B	23.55
Platz der Jugend B	23.57
Ostorf B	23.59
Gartenstadt/M*Halle B	0.01
Blumenbrink B	0.02
Ludwigsluster Chaussee B	0.04
Haselholz B	0.05
Stauffenbergstraße B	
Dreescher Markt B	
Zoo B	
Berliner Platz B	
Neu Zippendorf B	
Leibnizstraße B	
Keplerstraße B	
Hegelstraße B	

2 Hegelstraße - Stauffenbergstraße - Marienplatz - Platz der Freiheit - Lankow-Siedlung 2

Sonn- und Feiertag

Haltestellen				Ⓤ										
Hegelstraße A	0.25	1.35	2.45	3.54		4.29	4.59	5.29	5.59	6.29	6.59	7.29	7.59	8.29
Keplerstraße A	0.26	1.36	2.46	3.55		4.30	5.00	5.30	6.00	6.30	7.00	7.30	8.00	8.30
Leibnizstraße A	0.27	1.37	2.47	3.56		4.31	5.01	5.31	6.01	6.31	7.01	7.31	8.01	8.31
Neu Zippendorf A	0.28	1.38	2.48	3.57		4.32	5.02	5.32	6.02	6.32	7.02	7.32	8.02	8.32
Berliner Platz A	0.29	1.39	2.49	3.58		4.33	5.03	5.33	6.03	6.33	7.03	7.33	8.03	8.33
Zoo A	0.30	1.40	2.50	3.59		4.34	5.04	5.34	6.04	6.34	7.04	7.34	8.04	8.34
Dreescher Markt A	0.31	1.41	2.51	4.00		4.35	5.05	5.35	6.05	6.35	7.05	7.35	8.05	8.35
Stauffenbergstraße A	0.33	1.43	2.53	4.02		4.37	5.07	5.37	6.07	6.37	7.07	7.37	8.07	8.37
Haselholz A					4.04									
Ludwigsluster Chaussee B				4.04										
Ludwigsluster Chaussee A					4.05									
Haselholz B				4.05										
Blumenbrink A					4.06									
Gartenstadt/M*Halle A	0.34	1.44	2.54		4.07	4.39	5.09	5.39	6.09	6.39	7.09	7.39	8.09	8.39
Ostorf A	0.36	1.46	2.56		4.09	4.41	5.11	5.41	6.11	6.41	7.11	7.41	8.11	8.41
Platz der Jugend A	0.38	1.48	2.58		4.11	4.43	5.13	5.43	6.13	6.43	7.13	7.43	8.13	8.43
Schlossblick/IHK A	0.39	1.49	2.59		4.12	4.44	5.14	5.44	6.14	6.44	7.14	7.44	8.14	8.44
Marienplatz G (an)	0.41	1.51	3.01		4.14	4.46	5.16	5.46	6.16	6.46	7.16	7.46	8.16	8.46
Marienplatz G (ab)	0.41	1.51	3.01		4.14	4.46	5.16	5.46	6.16	6.46	7.16	7.46	8.16	8.46
Platz der Freiheit H	0.45	1.55	3.05		4.18	4.50	5.20	5.50	6.20	6.50	7.20	7.50	8.20	8.50
Robert-Beltz-Straße A	0.47	1.57	3.07		4.20	4.52	5.22	5.52	6.22	6.52	7.22	7.52	8.22	8.52
Friesensportplatz A	0.48	1.58	3.08		4.21	4.53	5.23	5.53	6.23	6.53	7.23	7.53	8.23	8.53
Büdnerstraße A	0.49	1.59	3.09		4.22	4.54	5.24	5.54	6.24	6.54	7.24	7.54	8.24	8.54
Kieler Straße A	0.51	2.01	3.11		4.24	4.56	5.26	5.56	6.26	6.56	7.26	7.56	8.26	8.56
Eutiner Straße A	0.52	2.02	3.12		4.25	4.57	5.27	5.57	6.27	6.57	7.27	7.57	8.27	8.57
Rahlstedter Straße A	0.53	2.03	3.13		4.26	4.58	5.28	5.58	6.28	6.58	7.28	7.58	8.28	8.58
Lankow-Siedlung A	0.54	2.04	3.14		4.27	5.00	5.30	6.00	6.30	7.00	7.30	8.00	8.30	9.00

Ⓤ = an der Haltestelle Ludwigsluster Chaussee findet ein Wagentausch statt

2 Hegelstraße - Stauffenbergstraße - Marienplatz - Platz der Freiheit - Lankow-Siedlung 2

Sonn- und Feiertag

Haltestellen														
Hegelstraße A	8.59		9.29	10.00	10.20	10.40	11.00	11.20	11.40	12.00	12.20	12.40	13.00	13.20
Keplerstraße A	9.00		9.30	10.01	10.21	10.41	11.01	11.21	11.41	12.01	12.21	12.41	13.01	13.21
Leibnizstraße A	9.01		9.31	10.02	10.22	10.42	11.02	11.22	11.42	12.02	12.22	12.42	13.02	13.22
Neu Zippendorf A	9.02		9.32	10.03	10.23	10.43	11.03	11.23	11.43	12.03	12.23	12.43	13.03	13.23
Berliner Platz A	9.03		9.33	10.05	10.25	10.45	11.05	11.25	11.45	12.05	12.25	12.45	13.05	13.25
Zoo A	9.04		9.34	10.06	10.26	10.46	11.06	11.26	11.46	12.06	12.26	12.46	13.06	13.26
Dreescher Markt A	9.05		9.35	10.07	10.27	10.47	11.07	11.27	11.47	12.07	12.27	12.47	13.07	13.27
Stauffenbergstraße A	9.07		9.37	10.09	10.29	10.49	11.09	11.29	11.49	12.09	12.29	12.49	13.09	13.29
Haselholz A		9.25												
Ludwigsluster Chaussee B														
Ludwigsluster Chaussee A		9.26												
Haselholz B														
Blumenbrink A		9.28												
Gartenstadt/M*Halle A	9.09	9.29	9.39	10.11	10.31	10.51	11.11	11.31	11.51	12.11	12.31	12.51	13.11	13.31
Ostorf A	9.11	9.31	9.41	10.13	10.33	10.53	11.13	11.33	11.53	12.13	12.33	12.53	13.13	13.33
Platz der Jugend A	9.13	9.33	9.43	10.15	10.35	10.55	11.15	11.35	11.55	12.15	12.35	12.55	13.15	13.35
Schlossblick/IHK A	9.14	9.34	9.44	10.16	10.36	10.56	11.16	11.36	11.56	12.16	12.36	12.56	13.16	13.36
Marienplatz G (an)	9.16	9.36	9.46	10.18	10.38	10.58	11.18	11.38	11.58	12.18	12.38	12.58	13.18	13.38
Marienplatz G (ab)	9.16	9.36	9.46	10.19	10.39	10.59	11.19	11.39	11.59	12.19	12.39	12.59	13.19	13.39
Platz der Freiheit H	9.20	9.40	9.50	10.23	10.43	11.03	11.23	11.43	12.03	12.23	12.43	13.03	13.23	13.43
Robert-Beltz-Straße A	9.22	9.42	9.52	10.25	10.45	11.05	11.25	11.45	12.05	12.25	12.45	13.05	13.25	13.45
Friesensportplatz A	9.23	9.43	9.53	10.26	10.46	11.06	11.26	11.46	12.06	12.26	12.46	13.06	13.26	13.46
Büdnerstraße A	9.24	9.44	9.54	10.27	10.47	11.07	11.27	11.47	12.07	12.27	12.47	13.07	13.27	13.47
Kieler Straße A	9.26	9.46	9.56	10.29	10.49	11.09	11.29	11.49	12.09	12.29	12.49	13.09	13.29	13.49
Eutiner Straße A	9.27	9.47	9.57	10.30	10.50	11.10	11.30	11.50	12.10	12.30	12.50	13.10	13.30	13.50
Rahlstedter Straße A	9.28	9.48	9.58	10.31	10.51	11.11	11.31	11.51	12.11	12.31	12.51	13.11	13.31	13.51
Lankow-Siedlung A	9.30	9.50	10.00	10.33	10.53	11.13	11.33	11.53	12.13	12.33	12.53	13.13	13.33	13.53

2 Hegelstraße - Stauffenbergstraße - Marienplatz - Platz der Freiheit - Lankow-Siedlung 2

Sonn- und Feiertag

Haltestellen														
Hegelstraße A	13.40	14.00	14.20	14.40	15.00	15.20	15.40	16.00	16.20	16.40	17.00	17.20	17.40	18.00
Keplerstraße A	13.41	14.01	14.21	14.41	15.01	15.21	15.41	16.01	16.21	16.41	17.01	17.21	17.41	18.01
Leibnizstraße A	13.42	14.02	14.22	14.42	15.02	15.22	15.42	16.02	16.22	16.42	17.02	17.22	17.42	18.02
Neu Zippendorf A	13.43	14.03	14.23	14.43	15.03	15.23	15.43	16.03	16.23	16.43	17.03	17.23	17.43	18.03
Berliner Platz A	13.45	14.05	14.25	14.45	15.05	15.25	15.45	16.05	16.25	16.45	17.05	17.25	17.45	18.05
Zoo A	13.46	14.06	14.26	14.46	15.06	15.26	15.46	16.06	16.26	16.46	17.06	17.26	17.46	18.06
Dreescher Markt A	13.47	14.07	14.27	14.47	15.07	15.27	15.47	16.07	16.27	16.47	17.07	17.27	17.47	18.07
Stauffenbergstraße A	13.49	14.09	14.29	14.49	15.09	15.29	15.49	16.09	16.29	16.49	17.09	17.29	17.49	18.09
Haselholz A														
Ludwigsluster Chaussee B														
Ludwigsluster Chaussee A														
Haselholz B														
Blumenbrink A														
Gartenstadt/M*Halle A	13.51	14.11	14.31	14.51	15.11	15.31	15.51	16.11	16.31	16.51	17.11	17.31	17.51	18.11
Ostorf A	13.53	14.13	14.33	14.53	15.13	15.33	15.53	16.13	16.33	16.53	17.13	17.33	17.53	18.13
Platz der Jugend A	13.55	14.15	14.35	14.55	15.15	15.35	15.55	16.15	16.35	16.55	17.15	17.35	17.55	18.15
Schlossblick/IHK A	13.56	14.16	14.36	14.56	15.16	15.36	15.56	16.16	16.36	16.56	17.16	17.36	17.56	18.16
Marienplatz G (an)	13.58	14.18	14.38	14.58	15.18	15.38	15.58	16.18	16.38	16.58	17.18	17.38	17.58	18.18
Marienplatz G (ab)	13.59	14.19	14.39	14.59	15.19	15.39	15.59	16.19	16.39	16.59	17.19	17.39	17.59	18.19
Platz der Freiheit H	14.03	14.23	14.43	15.03	15.23	15.43	16.03	16.23	16.43	17.03	17.23	17.43	18.03	18.23
Robert-Beltz-Straße A	14.05	14.25	14.45	15.05	15.25	15.45	16.05	16.25	16.45	17.05	17.25	17.45	18.05	18.25
Friesensportplatz A	14.06	14.26	14.46	15.06	15.26	15.46	16.06	16.26	16.46	17.06	17.26	17.46	18.06	18.26
Büdnerstraße A	14.07	14.27	14.47	15.07	15.27	15.47	16.07	16.27	16.47	17.07	17.27	17.47	18.07	18.27
Kieler Straße A	14.09	14.29	14.49	15.09	15.29	15.49	16.09	16.29	16.49	17.09	17.29	17.49	18.09	18.29
Eutiner Straße A	14.10	14.30	14.50	15.10	15.30	15.50	16.10	16.30	16.50	17.10	17.30	17.50	18.10	18.30
Rahlstedter Straße A	14.11	14.31	14.51	15.11	15.31	15.51	16.11	16.31	16.51	17.11	17.31	17.51	18.11	18.31
Lankow-Siedlung A	14.13	14.33	14.53	15.13	15.33	15.53	16.13	16.33	16.53	17.13	17.33	17.53	18.13	18.33

2 Hegelstraße - Stauffenbergstraße - Marienplatz - Platz der Freiheit - Lankow-Siedlung 2

Sonn- und Feiertag

Haltestellen														
Hegelstraße A	18.20	18.40	19.00	19.20	19.40	20.00	20.20	20.40	21.00	21.20	21.40	22.00	22.20	22.40
Keplerstraße A	18.21	18.41	19.01	19.21	19.41	20.01	20.21	20.41	21.01	21.21	21.41	22.01	22.21	22.41
Leibnizstraße A	18.22	18.42	19.02	19.22	19.42	20.02	20.22	20.42	21.02	21.22	21.42	22.02	22.22	22.42
Neu Zippendorf A	18.23	18.43	19.03	19.23	19.43	20.03	20.23	20.43	21.03	21.23	21.43	22.03	22.23	22.43
Berliner Platz A	18.25	18.45	19.05	19.25	19.44	20.04	20.24	20.44	21.04	21.24	21.44	22.04	22.24	22.44
Zoo A	18.26	18.46	19.06	19.26	19.45	20.05	20.25	20.45	21.05	21.25	21.45	22.05	22.25	22.45
Dreescher Markt A	18.27	18.47	19.07	19.27	19.46	20.06	20.26	20.46	21.06	21.26	21.46	22.06	22.26	22.46
Stauffenbergstraße A	18.29	18.49	19.09	19.29	19.48	20.08	20.28	20.48	21.08	21.28	21.48	22.08	22.28	22.48
Haselholz A														
Ludwigsluster Chaussee B														
Ludwigsluster Chaussee A														
Haselholz B														
Blumenbrink A														
Gartenstadt/M*Halle A	18.31	18.51	19.11	19.31	19.50	20.10	20.30	20.50	21.10	21.30	21.50	22.10	22.30	22.50
Ostorf A	18.33	18.53	19.13	19.33	19.52	20.12	20.32	20.52	21.12	21.32	21.52	22.12	22.32	22.52
Platz der Jugend A	18.35	18.55	19.15	19.35	19.54	20.14	20.34	20.54	21.14	21.34	21.54	22.14	22.34	22.54
Schlossblick/IHK A	18.36	18.56	19.16	19.36	19.55	20.15	20.35	20.55	21.15	21.35	21.55	22.15	22.35	22.55
Marienplatz G (an)	18.38	18.58	19.18	19.38	19.57	20.17	20.37	20.57	21.17	21.37	21.57	22.17	22.37	22.57
Marienplatz G (ab)	18.39	18.59	19.19	19.39	19.57	20.17	20.37	20.57	21.17	21.37	21.57	22.17	22.37	22.57
Platz der Freiheit H	18.43	19.03	19.23	19.43	20.01	20.21	20.41	21.01	21.21	21.41	22.01	22.21	22.41	23.01
Robert-Beltz-Straße A	18.45	19.05	19.25	19.45	20.03	20.23	20.43	21.03	21.23	21.43	22.03	22.23	22.43	23.03
Friesensportplatz A	18.46	19.06	19.26	19.46	20.04	20.24	20.44	21.04	21.24	21.44	22.04	22.24	22.44	23.04
Büdnerstraße A	18.47	19.07	19.27	19.47	20.05	20.25	20.45	21.05	21.25	21.45	22.05	22.25	22.45	23.05
Kieler Straße A	18.49	19.09	19.29	19.49	20.07	20.27	20.47	21.07	21.27	21.47	22.07	22.27	22.47	23.07
Eutiner Straße A	18.50	19.10	19.30	19.50	20.08	20.28	20.48	21.08	21.28	21.48	22.08	22.28	22.48	23.08
Rahlstedter Straße A	18.51	19.11	19.31	19.51	20.09	20.29	20.49	21.09	21.29	21.49	22.09	22.29	22.49	23.09
Lankow-Siedlung A	18.53	19.13	19.33	19.53	20.11	20.31	20.51	21.11	21.31	21.51	22.11	22.31	22.51	23.11

2 Hegelstraße - Stauffenbergstraße - Marienplatz - Platz der Freiheit - Lankow-Siedlung 2

	Sonn- und Feiertag	
Haltestellen		
Hegelstraße A	23.00	23.20
Keplerstraße A	23.01	23.21
Leibnizstraße A	23.02	23.22
Neu Zippendorf A	23.03	23.23
Berliner Platz A	23.04	23.24
Zoo A	23.05	23.25
Dreescher Markt A	23.06	23.26
Stauffenbergstraße A	23.08	23.28
Haselholz A		
Ludwigsluster Chaussee B		
Ludwigsluster Chaussee A		
Haselholz B		
Blumenbrink A		
Gartenstadt/M*Halle A	23.10	23.30
Ostorf A	23.12	23.32
Platz der Jugend A	23.14	23.34
Schlossblick/IHK A	23.15	23.35
Marienplatz G (an)	23.17	23.37
Marienplatz G (ab)	23.17	23.37
Platz der Freiheit H	23.21	23.41
Robert-Beltz-Straße A	23.23	23.43
Friesensportplatz A	23.24	23.44
Büdnerstraße A	23.25	23.45
Kieler Straße A	23.27	23.47
Eutiner Straße A	23.28	23.48
Rahlstedter Straße A	23.29	23.49
Lankow-Siedlung A	23.31	23.51

3 Hegelstraße - Stauffenbergstraße - Haselholz - Waldfriedhof - Krebsförden - Neu Pampow 3

	Sonn- und Feiertag				
Haltestellen					
Hegelstraße A	0.35	19.47	20.07	23.35	23.55
Keplerstraße A	0.36	19.48	20.08	23.36	23.56
Leibnizstraße A	0.37	19.49	20.09	23.37	23.57
Neu Zippendorf A	0.38	19.50	20.10	23.38	23.58
Berliner Platz A	0.39	19.51	20.11	23.39	23.59
Zoo A	0.40	19.52	20.12	23.40	0.00
Dreescher Markt A	0.41	19.53	20.13	23.41	0.01
Stauffenbergstraße A	0.43	19.55	20.15	23.43	0.03
Ludwigsluster Chaussee B	0.45	19.57	20.17	23.45	0.05
Haselholz B	0.46	19.58	20.18	23.46	0.06
Waldfriedhof B					
Krebsförden B					
Wüstmark B					
Heizkraftwerk B					
Rudolf-Diesel-Straße B					
Neu Pampow B					

Unsere Fahrer sind berechtigt,
Fahrausweiskontrollen durchzuführen.

3 Neu Pampow - Krebsförden - Waldfriedhof - Haselholz - Stauffenbergstraße - Hegelstraße 3

	Sonn- und Feiertag				
Haltestellen					
Neu Pampow A					
Rudolf-Diesel-Straße A					
Heizkraftwerk A					
Wüstmark A					
Krebsförden A					
Waldfriedhof A					
Haselholz A	0.10	4.14	4.44	5.14	9.40
Ludwigsluster Chaussee A	0.11	4.15	4.45	5.15	9.41
Stauffenbergstraße B	0.13	4.17	4.47	5.17	9.43
Dreescher Markt B	0.15	4.19	4.49	5.19	9.45
Zoo B	0.16	4.20	4.50	5.20	9.46
Berliner Platz B	0.17	4.21	4.51	5.21	9.47
Neu Zippendorf B	0.18	4.22	4.52	5.22	9.48
Leibnizstraße B	0.19	4.23	4.53	5.23	9.49
Keplerstraße B	0.20	4.24	4.54	5.24	9.50
Hegelstraße B	0.21	4.25	4.55	5.25	9.51

Weniger Stau, weniger Abgase – der Umwelt zuliebe –
Umdenken und Umsteigen auf Busse und Straßenbahnen der NVS GmbH.

4 Kliniken - Hauptbahnhof - Marienplatz - Haselholz - Waldfriedhof - Krebsförden - Neu Pampow 4

	Sonn- und Feiertag													
Haltestellen					†		†		†		†		†	
Kliniken B		6.49	7.49	8.49		10.09	10.49	11.29	12.09	12.49	13.29	14.09	14.49	15.29
Kinderzentrum B		6.50	7.50	8.50		10.10	10.50	11.30	12.10	12.50	13.30	14.10	14.50	15.30
Lewenberg B		6.51	7.51	8.51		10.11	10.51	11.31	12.11	12.51	13.31	14.11	14.51	15.31
Heinrich-Seidel-Straße B		6.52	7.52	8.52		10.12	10.52	11.32	12.12	12.52	13.32	14.12	14.52	15.32
Hauptbahnhof B		6.54	7.54	8.54		10.14	10.54	11.34	12.14	12.54	13.34	14.14	14.54	15.34
Marienplatz C (an)		6.56	7.56	8.56		10.16	10.56	11.36	12.16	12.56	13.36	14.16	14.56	15.36
Marienplatz C (ab)		6.56	7.56	8.56		10.17	10.57	11.37	12.17	12.57	13.37	14.17	14.57	15.37
Schlossblick/IHK B		6.57	7.57	8.57		10.18	10.58	11.38	12.18	12.58	13.38	14.18	14.58	15.38
Platz der Jugend B		6.59	7.59	8.59		10.20	11.00	11.40	12.20	13.00	13.40	14.20	15.00	15.40
Ostorf B		7.01	8.01	9.01		10.22	11.02	11.42	12.22	13.02	13.42	14.22	15.02	15.42
Gartenstadt/M*Halle B		7.03	8.03	9.03		10.24	11.04	11.44	12.24	13.04	13.44	14.24	15.04	15.44
Blumenbrink B		7.04	8.04	9.04		10.25	11.05	11.45	12.25	13.05	13.45	14.25	15.05	15.45
Ludwigsluster Chaussee B		7.06	8.06	9.06		10.27	11.07	11.47	12.27	13.07	13.47	14.27	15.07	15.47
Haselholz B		7.07	8.07	9.07		10.28	11.08	11.48	12.28	13.08	13.48	14.28	15.08	15.48
Waldfriedhof B	4.46	7.08	8.08	9.08	9.55	10.30	11.10	11.50	12.30	13.10	13.50	14.30	15.10	15.50
Krebsförden B	4.47	7.09	8.09	9.09	9.56	10.31	11.11	11.51	12.31	13.11	13.51	14.31	15.11	15.51
Wüstmark B	4.49	7.11	8.11	9.11	9.58	10.33	11.13	11.53	12.33	13.13	13.53	14.33	15.13	15.53
Heizkraftwerk B	4.50	7.12	8.12	9.12	9.59	10.34	11.14	11.54	12.34	13.14	13.54	14.34	15.14	15.54
Rudolf-Diesel-Straße B	4.52	7.14	8.14	9.14	10.01	10.36	11.16	11.56	12.36	13.16	13.56	14.36	15.16	15.56
Neu Pampow B	4.53	7.15	8.15	9.15	10.02	10.37	11.17	11.57	12.37	13.17	13.57	14.37	15.17	15.57

† = verkehrt nur am Totensonntag

4 Kliniken - Hauptbahnhof - Marienplatz - Haselholz - Waldfriedhof - Krebsförden - Neu Pampow 4

Sonn- und Feiertag

Haltestellen							
Kliniken B	16.49	18.09	19.29	19.57	20.37	21.37	22.37
Kinderzentrum B	16.50	18.10	19.30	19.58	20.38	21.38	22.38
Lewenberg B	16.51	18.11	19.31	19.59	20.39	21.39	22.39
Heinrich-Seidel-Straße B	16.52	18.12	19.32	20.00	20.40	21.40	22.40
Hauptbahnhof B	16.54	18.14	19.34	20.02	20.42	21.42	22.42
Marienplatz C (an)	16.56	18.16	19.36	20.04	20.44	21.44	22.44
Marienplatz C (ab)	16.57	18.17	19.37	20.04	20.44	21.44	22.44
Schlossblick/IHK B	16.58	18.18	19.38	20.05	20.45	21.45	22.45
Platz der Jugend B	17.00	18.20	19.40	20.07	20.47	21.47	22.47
Ostorf B	17.02	18.22	19.42	20.09	20.49	21.49	22.49
Gartenstadt/M*Halle B	17.04	18.24	19.44	20.11	20.51	21.51	22.51
Blumenbrink B	17.05	18.25	19.45	20.12	20.52	21.52	22.52
Ludwigsluster Chaussee B	17.07	18.27	19.47	20.14	20.54	21.54	22.54
Haselholz B	17.08	18.28	19.48	20.15	20.55	21.55	22.55
Waldfriedhof B	17.10	18.30	19.50	20.16	20.56	21.56	22.56
Krebsförden B	17.11	18.31	19.51	20.17	20.57	21.57	22.57
Wüstmark B	17.13	18.33	19.53	20.19	20.59	21.59	22.59
Heizkraftwerk B	17.14	18.34	19.54	20.20	21.00	22.00	23.00
Rudolf-Diesel-Straße B	17.16	18.36	19.56	20.22	21.02	22.02	23.02
Neu Pampow B	17.17	18.37	19.57	20.23	21.03	22.03	23.03

4 Neu Pampow - Krebsförden - Waldfriedhof - Haselholz - Marienplatz - Hauptbahnhof - Kliniken 4

	Sonn- und Feiertag													
Haltestellen						†		†		†		†		†
Neu Pampow A	4.56		7.25	8.25	9.25	10.16	10.56	11.36	12.16	12.56	13.36	14.16	14.56	15.21
Rudolf-Diesel-Straße A	4.57		7.26	8.26	9.26	10.17	10.57	11.37	12.17	12.57	13.37	14.17	14.57	15.22
Heizkraftwerk A	4.59		7.28	8.28	9.28	10.19	10.59	11.39	12.19	12.59	13.39	14.19	14.59	15.24
Wüstmark A	5.00		7.29	8.29	9.29	10.20	11.00	11.40	12.20	13.00	13.40	14.20	15.00	15.25
Krebsförden A	5.02		7.31	8.31	9.31	10.22	11.02	11.42	12.22	13.02	13.42	14.22	15.02	15.27
Waldfriedhof A	5.03		7.32	8.32	9.32	10.23	11.03	11.43	12.23	13.03	13.43	14.23	15.03	15.28
Haselholz A	5.04	6.33	7.33	8.33	9.33	10.25	11.05	11.45	12.25	13.05	13.45	14.25	15.05	
Ludwigsluster Chaussee A	5.05	6.34	7.34	8.34	9.34	10.26	11.06	11.46	12.26	13.06	13.46	14.26	15.06	
Blumenbrink A	5.07	6.36	7.36	8.36	9.36	10.28	11.08	11.48	12.28	13.08	13.48	14.28	15.08	
Gartenstadt/M*Halle A	5.08	6.37	7.37	8.37	9.37	10.29	11.09	11.49	12.29	13.09	13.49	14.29	15.09	
Ostorf A	5.10	6.39	7.39	8.39	9.39	10.31	11.11	11.51	12.31	13.11	13.51	14.31	15.11	
Platz der Jugend A	5.13	6.41	7.41	8.41	9.41	10.33	11.13	11.53	12.33	13.13	13.53	14.33	15.13	
Schlossblick/IHK A	5.14	6.42	7.42	8.42	9.42	10.34	11.14	11.54	12.34	13.14	13.54	14.34	15.14	
Marienplatz A (an)	5.16	6.44	7.44	8.44	9.44	10.36	11.16	11.56	12.36	13.16	13.56	14.36	15.16	
Marienplatz A (ab)	5.16	6.44	7.44	8.44	9.44	10.37	11.17	11.57	12.37	13.17	13.57	14.37	15.17	
Hauptbahnhof A	5.18	6.46	7.46	8.46	9.46	10.39	11.19	11.59	12.39	13.19	13.59	14.39	15.19	
Heinrich-Seidel-Straße A	5.20	6.48	7.48	8.48	9.48	10.41	11.21	12.01	12.41	13.21	14.01	14.41	15.21	
Lewenberg A	5.21	6.49	7.49	8.49	9.49	10.42	11.22	12.02	12.42	13.22	14.02	14.42	15.22	
Kinderzentrum A	5.22	6.50	7.50	8.50	9.50	10.43	11.23	12.03	12.43	13.23	14.03	14.43	15.23	
Kliniken A	5.23	6.51	7.51	8.51	9.51	10.44	11.24	12.04	12.44	13.24	14.04	14.44	15.24	

† = verkehrt nur am Totensonntag

4 Neu Pampow - Krebsförden - Waldfriedhof - Haselholz - Marienplatz - Hauptbahnhof - Kliniken 4

Sonn- und Feiertag

Haltestellen								
Neu Pampow A	16.16	17.36	18.56	20.08	20.28	21.08	22.08	23.08
Rudolf-Diesel-Straße A	16.17	17.37	18.57	20.09	20.29	21.09	22.09	23.09
Heizkraftwerk A	16.19	17.39	18.59	20.11	20.31	21.11	22.11	23.11
Wüstmark A	16.20	17.40	19.00	20.12	20.32	21.12	22.12	23.12
Krebsförden A	16.22	17.42	19.02	20.14	20.34	21.14	22.14	23.14
Waldfriedhof A	16.23	17.43	19.03	20.15	20.35	21.15	22.15	23.15
Haselholz A	16.25	17.45	19.05	20.16		21.16	22.16	
Ludwigsluster Chaussee A	16.26	17.46	19.06	20.17		21.17	22.17	
Blumenbrink A	16.28	17.48	19.08	20.19		21.19	22.19	
Gartenstadt/M*Halle A	16.29	17.49	19.09	20.20		21.20	22.20	
Ostorf A	16.31	17.51	19.11	20.22		21.22	22.22	
Platz der Jugend A	16.33	17.53	19.13	20.24		21.24	22.24	
Schlossblick/IHK A	16.34	17.54	19.14	20.25		21.25	22.25	
Marienplatz A (an)	16.36	17.56	19.16	20.27		21.27	22.27	
Marienplatz A (ab)	16.37	17.57	19.17	20.27		21.27	22.27	
Hauptbahnhof A	16.39	17.59	19.19	20.29		21.29	22.29	
Heinrich-Seidel-Straße A	16.41	18.01	19.21	20.31		21.31	22.31	
Lewenberg A	16.42	18.02	19.22	20.32		21.32	22.32	
Kinderzentrum A	16.43	18.03	19.23	20.33		21.33	22.33	
Kliniken A	16.44	18.04	19.24	20.34		21.34	22.34	

5 Hauptbahnhof P+R - Marienplatz - Görries 5

	Sonn- und Feiertag													
Haltestellen													Ⓚ	Ⓚ
Hauptbahnhof P+R B	6.46	8.16	10.35	11.35	12.35	13.35	14.35	15.35	16.35	17.35	18.35	20.08	20.50	21.50
Hauptbahnhof B	6.47	8.17	10.36	11.36	12.36	13.36	14.36	15.36	16.36	17.36	18.36	20.09	20.51	21.51
Marienplatz C (an)	6.49	8.19	10.38	11.38	12.38	13.38	14.38	15.38	16.38	17.38	18.38	20.11	20.53	21.53
Marienplatz C (ab)	6.49	8.19	10.39	11.39	12.39	13.39	14.39	15.39	16.39	17.39	18.39	20.11	20.54	21.54
Schlossblick/IHK B	6.50	8.20	10.40	11.40	12.40	13.40	14.40	15.40	16.40	17.40	18.40	20.12	20.55	21.55
Platz der Jugend B	6.52	8.22	10.42	11.42	12.42	13.42	14.42	15.42	16.42	17.42	18.42	20.14	20.57	21.57
Am Dwang B	6.54	8.24	10.44	11.44	12.44	13.44	14.44	15.44	16.44	17.44	18.44	20.16	20.58	21.58
Marienhöhe B	6.56	8.26	10.46	11.46	12.46	13.46	14.46	15.46	16.46	17.46	18.46	20.18	20.59	21.59
Am Heidberg B	6.57	8.27	10.47	11.47	12.47	13.47	14.47	15.47	16.47	17.47	18.47	20.19	21.00	22.00
Schulzenweg B	6.58	8.28	10.48	11.48	12.48	13.48	14.48	15.48	16.48	17.48	18.48	20.20	21.01	22.01
Görries Zentrum B	6.59	8.29	10.49	11.49	12.49	13.49	14.49	15.49	16.49	17.49	18.49	20.21	21.02	22.02
Anthony-Fokker-Straße A	7.00	8.30	10.50	11.50	12.50	13.50	14.50	15.50	16.50	17.50	18.50	20.22	21.03	22.03
Am Fasanenhof A	7.01	8.31	10.51	11.51	12.51	13.51	14.51	15.51	16.51	17.51	18.51	20.23	21.04	22.04
Otto-Weltzien-Straße A	7.02	8.32	10.53	11.53	12.53	13.53	14.53	15.53	16.53	17.53	18.53	20.24	21.05	22.05
Baustraße A (an)	7.03	8.33	10.54	11.54	12.54	13.54	14.54	15.54	16.54	17.54	18.54	20.25	21.06	22.06
Baustraße A (ab)	7.03	8.33	10.55	11.55	12.55	13.55	14.55	15.55	16.55	17.55	18.55	20.25	21.06	22.06
Handelsstraße A	7.04	8.34	10.56	11.56	12.56	13.56	14.56	15.56	16.56	17.56	18.56	20.26	21.07	22.07

Ⓚ = fährt bis Marienplatz als Linie 1

5 Görries - Marienplatz - Hauptbahnhof P+R 5

	Sonn- und Feiertag													
Haltestellen												Ⓚ	Ⓚ	Ⓚ
Anthony-Fokker-Straße A	7.00	8.30	10.50	11.50	12.50	13.50	14.50	15.50	16.50	17.50	18.50	20.22	21.03	22.03
Am Fasanenhof A	7.01	8.31	10.51	11.51	12.51	13.51	14.51	15.51	16.51	17.51	18.51	20.23	21.04	22.04
Otto-Weltzien-Straße A	7.02	8.32	10.53	11.53	12.53	13.53	14.53	15.53	16.53	17.53	18.53	20.24	21.05	22.05
Baustraße A (an)	7.03	8.33	10.54	11.54	12.54	13.54	14.54	15.54	16.54	17.54	18.54	20.25	21.06	22.06
Baustraße A (ab)	7.03	8.33	10.55	11.55	12.55	13.55	14.55	15.55	16.55	17.55	18.55	20.25	21.06	22.06
Handelsstraße A	7.04	8.34	10.56	11.56	12.56	13.56	14.56	15.56	16.56	17.56	18.56	20.26	21.07	22.07
Görries Zentrum A	7.05	8.35	10.57	11.57	12.57	13.57	14.57	15.57	16.57	17.57	18.57	20.27	21.08	22.08
Schulzenweg A	7.06	8.36	10.58	11.58	12.58	13.58	14.58	15.58	16.58	17.58	18.58	20.28	21.09	22.09
Am Heidberg A	7.07	8.37	10.59	11.59	12.59	13.59	14.59	15.59	16.59	17.59	18.59	20.29	21.10	22.10
Marienhöhe A	7.08	8.38	11.00	12.00	13.00	14.00	15.00	16.00	17.00	18.00	19.00	20.30	21.11	22.11
Am Dwang A	7.09	8.39	11.02	12.02	13.02	14.02	15.02	16.02	17.02	18.02	19.02	20.31	21.12	22.12
Platz der Jugend A (an)	7.11	8.41	11.04	12.04	13.04	14.04	15.04	16.04	17.04	18.04	19.04	20.33	21.13	22.13
Platz der Jugend A (ab)	7.11	8.41	11.04	12.04	13.04	14.04	15.04	16.04	17.04	18.04	19.04	20.34	21.14	22.14
Schlossblick/IHK A	7.12	8.42	11.05	12.05	13.05	14.05	15.05	16.05	17.05	18.05	19.05	20.35	21.15	22.15
Marienplatz A	7.14	8.44	11.07	12.07	13.07	14.07	15.07	16.07	17.07	18.07	19.07	20.37	21.17	22.17
Hauptbahnhof A	7.16	8.46	11.09	12.09	13.09	14.09	15.09	16.09	17.09	18.09	19.09	20.38	21.18	22.18
Hauptbahnhof P+R A	7.17	8.47	11.10	12.10	13.10	14.10	15.10	16.10	17.10	18.10	19.10	20.39	21.19	22.19

Ⓚ = fährt ab Platz der Jugend weiter als Linie 1 nach Kliniken

6 Stauffenbergstraße - Freilichtmuseum - Raben Steinfeld, Oberdorf 6

	Sonn- und Feiertag					
Haltestellen						
Stauffenbergstraße C	8.35	12.26	14.26	16.26	19.26	21.03
Dreescher Markt C	8.36	12.27	14.27	16.27	19.27	21.04
Zoo C	8.37	12.28	14.28	16.28	19.28	21.05
Zippendorf Eiche B	8.39	12.30	14.30	16.30	19.30	21.07
Plater Straße B	8.40	12.31	14.31	16.31	19.31	21.08
Mueßer Bucht B	8.42	12.33	14.33	16.33	19.33	21.10
Freilichtmuseum B	8.43	12.34	14.34	16.34	19.34	21.11
Zum Reppin B	8.44	12.35	14.35	16.35	19.35	21.12
Raben Steinfeld B	8.46	12.37	14.37	16.37	19.37	21.14
Raben Steinfeld, Oberdorf A	8.48	12.39	14.39	16.39	19.39	21.16

Sehr geehrter Fahrgast, 60,00 € sind viel Geld!
Nach den Allgemeinen Beförderungsbedingungen müssen wir diesen Betrag gegen Sie erheben, wenn öffentliche Verkehrsmittel ohne gültigen Fahrausweis genutzt werden.
Ersparen Sie sich und uns diese unangenehme Konsequenz.

6 Raben Steinfeld, Oberdorf - Freilichtmuseum - Stauffenbergstraße 6

Sonn- und Feiertag

Haltestellen	Ⓗ				Ⓖ	
Raben Steinfeld, Oberdorf A	8.51	12.39	14.39	16.39	19.39	21.16
Raben Steinfeld A	8.52	12.40	14.40	16.40	19.40	21.17
Mueß Ausbau A	8.53	12.41	14.41	16.41	19.41	21.18
Zum Reppin A	8.54	12.42	14.42	16.42	19.42	21.19
Freilichtmuseum A	8.55	12.43	14.43	16.43	19.43	21.20
Mueßer Bucht A	8.56	12.44	14.44	16.44	19.44	21.21
Plater Straße A	8.57	12.46	14.46	16.46	19.46	21.22
Zippendorf Eiche A	8.58	12.47	14.47	16.47	19.47	21.23
Zoo D	9.00	12.49	14.49	16.49	19.49	21.25
Dreescher Markt D	9.01	12.51	14.51	16.51	19.51	21.26
Stauffenbergstraße D	9.02	12.52	14.52	16.52	19.52	21.27

Ⓖ = fährt ab Stauffenbergstraße weiter als Linie 20 nach Göhrener Tannen

Ⓗ = fährt ab Stauffenbergstraße weiter als Linie 19 nach Hauptbahnhof P+R

7 Hauptbahnhof P+R - Marienplatz - Krebsförden 7

	Sonn- und Feiertag										
Haltestellen											
Hauptbahnhof P+R B	7.15	8.15	9.04	10.15	11.15	12.15	13.15	14.15	15.15	16.15	17.15
Hauptbahnhof B	7.16	8.16	9.05	10.16	11.16	12.16	13.16	14.16	15.16	16.16	17.16
Marienplatz C (an)	7.18	8.18	9.07	10.18	11.18	12.18	13.18	14.18	15.18	16.18	17.18
Marienplatz C (ab)	7.18	8.18	9.07	10.19	11.19	12.19	13.19	14.19	15.19	16.19	17.19
Schlossblick/IHK B	7.19	8.19	9.08	10.20	11.20	12.20	13.20	14.20	15.20	16.20	17.20
Platz der Jugend B	7.21	8.21	9.10	10.22	11.22	12.22	13.22	14.22	15.22	16.22	17.22
Krösnitz B	7.23	8.23	9.12	10.24	11.24	12.24	13.24	14.24	15.24	16.24	17.24
Haselholzstraße B	7.24	8.24	9.13	10.25	11.25	12.25	13.25	14.25	15.25	16.25	17.25
Rosenstraße B	7.25	8.25	9.14	10.26	11.26	12.26	13.26	14.26	15.26	16.26	17.26
Langer Berg B	7.26	8.26	9.15	10.27	11.27	12.27	13.27	14.27	15.27	16.27	17.27
Technologiepark B	7.27	8.27	9.16	10.28	11.28	12.28	13.28	14.28	15.28	16.28	17.28
Hagenower Chaussee B	7.28	8.28	9.17	10.29	11.29	12.29	13.29	14.29	15.29	16.29	17.29
Krebsbach B	7.29	8.29	9.18	10.31	11.31	12.31	13.31	14.31	15.31	16.31	17.31
Krebsförden Dorf B	7.30	8.30	9.19	10.32	11.32	12.32	13.32	14.32	15.32	16.32	17.32
Barlower Weg B	7.31	8.31	9.20	10.33	11.33	12.33	13.33	14.33	15.33	16.33	17.33
Grabenstraße A	7.34	8.34	9.23	10.36	11.36	12.36	13.36	14.36	15.36	16.36	17.36
Sportpark A	7.35	8.35	9.24	10.37	11.37	12.37	13.37	14.37	15.37	16.37	17.37
Eckdrift A	7.36	8.36	9.25	10.38	11.38	12.38	13.38	14.38	15.38	16.38	17.38
Ellerried A	7.37	8.37	9.26	10.39	11.39	12.39	13.39	14.39	15.39	16.39	17.39
Friedrich-Schlie-Straße A	7.38	8.38	9.27	10.40	11.40	12.40	13.40	14.40	15.40	16.40	17.40
Benno-Voelkner-Straße A (an)	7.39	8.39	9.28	10.42	11.42	12.42	13.42	14.42	15.42	16.42	17.42
Benno-Voelkner-Straße A (ab)	7.39	8.39	9.28	10.42	11.42	12.42	13.42	14.42	15.42	16.42	17.42
Krebsförden C	7.40	8.40	9.29	10.44	11.44	12.44	13.44	14.44	15.44	16.44	17.44

7 Hauptbahnhof P+R - Marienplatz - Krebsförden 7

	Sonn- und Feiertag						
Haltestellen			Ⓚ	Ⓚ	Ⓚ	Ⓚ	Ⓚ
Hauptbahnhof P+R B	18.15	19.15	20.10	21.10	22.10	22.30	23.30
Hauptbahnhof B	18.16	19.16	20.11	21.11	22.11	22.31	23.31
Marienplatz C (an)	18.18	19.18	20.13	21.13	22.13	22.33	23.33
Marienplatz C (ab)	18.19	19.18	20.14	21.14	22.14	22.34	23.34
Schlossblick/IHK B	18.20	19.19	20.15	21.15	22.15	22.35	23.35
Platz der Jugend B	18.22	19.21	20.17	21.17	22.17	22.37	23.37
Krösnitz B	18.24	19.23	20.19	21.19	22.19	22.39	23.39
Haselholzstraße B	18.25	19.24	20.20	21.20	22.20	22.40	23.40
Rosenstraße B	18.26	19.25	20.21	21.21	22.21	22.41	23.41
Langer Berg B	18.27	19.26	20.22	21.22	22.22	22.42	23.42
Technologiepark B	18.28	19.27	20.23	21.23	22.23	22.43	23.43
Hagenower Chaussee B	18.29	19.28	20.24	21.24	22.24	22.44	23.44
Krebsbach B	18.31	19.29	20.25	21.25	22.25	22.45	23.45
Krebsförden Dorf B	18.32	19.30	20.26	21.26	22.26	22.46	23.46
Barlower Weg B	18.33	19.31	20.27	21.27	22.27	22.47	23.47
Grabenstraße A	18.36	19.34	20.30	21.30	22.30	22.50	23.50
Sportpark A	18.37	19.35	20.31	21.31	22.31	22.51	23.51
Eckdrift A	18.38	19.36	20.32	21.32	22.32	22.52	23.52
Ellerried A	18.39	19.37	20.33	21.33	22.33	22.53	23.53
Friedrich-Schlie-Straße A	18.40	19.38	20.34	21.34	22.34	22.54	23.54
Benno-Voelkner-Straße A (an)	18.42	19.39	20.35	21.35	22.35	22.55	23.55
Benno-Voelkner-Straße A (ab)	18.42	19.39	20.39	21.39	22.39	22.59	23.55
Krebsförden C	18.44	19.40	20.40	21.40	22.40	23.00	23.56

Ⓚ = fährt bis Marienplatz als Linie 1

7 Krebsförden - Marienplatz - Hauptbahnhof P+R 7

Haltestellen	Sonn- und Feiertag										
Grabenstraße A	6.34	7.34	8.34	9.23	10.36	11.36	12.36	13.36	14.36	15.36	16.36
Sportpark A	6.35	7.35	8.35	9.24	10.37	11.37	12.37	13.37	14.37	15.37	16.37
Eckdrift A	6.36	7.36	8.36	9.25	10.38	11.38	12.38	13.38	14.38	15.38	16.38
Ellerried A	6.37	7.37	8.37	9.26	10.39	11.39	12.39	13.39	14.39	15.39	16.39
Friedrich-Schlie-Straße A	6.38	7.38	8.38	9.27	10.40	11.40	12.40	13.40	14.40	15.40	16.40
Benno-Voelkner-Straße A (an)	6.39	7.39	8.39	9.28	10.42	11.42	12.42	13.42	14.42	15.42	16.42
Benno-Voelkner-Straße A (ab)	6.39	7.39	8.39	9.28	10.42	11.42	12.42	13.42	14.42	15.42	16.42
Krebsförden C	6.40	7.40	8.40	9.29	10.44	11.44	12.44	13.44	14.44	15.44	16.44
Barlower Weg A	6.42	7.42	8.42	9.31	10.46	11.46	12.46	13.46	14.46	15.46	16.46
Krebsförden Dorf A	6.43	7.43	8.43	9.32	10.47	11.47	12.47	13.47	14.47	15.47	16.47
Krebsbach A	6.44	7.44	8.44	9.33	10.48	11.48	12.48	13.48	14.48	15.48	16.48
Hagenower Chaussee A	6.45	7.45	8.45	9.34	10.49	11.49	12.49	13.49	14.49	15.49	16.49
Technologiepark A	6.46	7.46	8.46	9.35	10.50	11.50	12.50	13.50	14.50	15.50	16.50
Langer Berg A	6.47	7.47	8.47	9.36	10.51	11.51	12.51	13.51	14.51	15.51	16.51
Rosenstraße A	6.48	7.48	8.48	9.37	10.52	11.52	12.52	13.52	14.52	15.52	16.52
Haselholzstraße A	6.49	7.49	8.49	9.38	10.53	11.53	12.53	13.53	14.53	15.53	16.53
Krösnitz A	6.50	7.50	8.50	9.39	10.54	11.54	12.54	13.54	14.54	15.54	16.54
Platz der Jugend A (an)	6.53	7.53	8.53	9.42	10.57	11.57	12.57	13.57	14.57	15.57	16.57
Platz der Jugend A (ab)	6.53	7.53	8.53	9.42	10.57	11.57	12.57	13.57	14.57	15.57	16.57
Schlossblick/IHK A	6.54	7.54	8.54	9.43	10.58	11.58	12.58	13.58	14.58	15.58	16.58
Marienplatz A	6.56	7.56	8.56	9.45	11.00	12.00	13.00	14.00	15.00	16.00	17.00
Hauptbahnhof A	6.58	7.58	8.58	9.47	11.02	12.02	13.02	14.02	15.02	16.02	17.02
Hauptbahnhof P+R A	6.59	7.59	8.59	9.48	11.03	12.03	13.03	14.03	15.03	16.03	17.03

7 Krebsförden - Marienplatz - Hauptbahnhof P+R 7

	Sonn- und Feiertag						
Haltestellen			Ⓚ	Ⓚ	Ⓚ	Ⓚ	Ⓚ
Grabenstraße A	17.36	18.36	19.34	20.30	21.30	22.30	22.50
Sportpark A	17.37	18.37	19.35	20.31	21.31	22.31	22.51
Eckdrift A	17.38	18.38	19.36	20.32	21.32	22.32	22.52
Ellerried A	17.39	18.39	19.37	20.33	21.33	22.33	22.53
Friedrich-Schlie-Straße A	17.40	18.40	19.38	20.34	21.34	22.34	22.54
Benno-Voelkner-Straße A (an)	17.42	18.42	19.39	20.35	21.35	22.35	22.55
Benno-Voelkner-Straße A (ab)	17.42	18.42	19.39	20.39	21.39	22.39	22.59
Krebsförden C	17.44	18.44	19.40	20.40	21.40	22.40	23.00
Barlower Weg A	17.46	18.46	19.42	20.42	21.42	22.42	23.02
Krebsförden Dorf A	17.47	18.47	19.43	20.43	21.43	22.43	23.03
Krebsbach A	17.48	18.48	19.44	20.44	21.44	22.44	23.04
Hagenower Chaussee A	17.49	18.49	19.45	20.45	21.45	22.45	23.05
Technologiepark A	17.50	18.50	19.46	20.46	21.46	22.46	23.06
Langer Berg A	17.51	18.51	19.47	20.47	21.47	22.47	23.07
Rosenstraße A	17.52	18.52	19.48	20.48	21.48	22.48	23.08
Haselholzstraße A	17.53	18.53	19.49	20.49	21.49	22.49	23.09
Krösnitz A	17.54	18.54	19.50	20.50	21.50	22.50	23.10
Platz der Jugend A (an)	17.57	18.57	19.53	20.53	21.53	22.53	23.13
Platz der Jugend A (ab)	17.57	18.57	19.54	20.54	21.54	22.54	23.14
Schlossblick/IHK A	17.58	18.58	19.55	20.55	21.55	22.55	23.15
Marienplatz A	18.00	19.00	19.57	20.57	21.57	22.57	23.17
Hauptbahnhof A	18.02	19.02	19.58	20.58	21.58	22.58	23.18
Hauptbahnhof P+R A	18.03	19.03	19.59	20.59	21.59	22.59	23.19

Ⓚ = fährt ab Platz der Jugend weiter als Linie 1 nach Kliniken

8 Lübstorf - Wickendorf - Kliniken - Hauptbahnhof - Marienplatz - Bertha-Klingberg-Platz bzw. Jugendherberge 8

Sonn- und Feiertag

Haltestellen										
							Ⓑ		Ⓑ	
Lübstorf, Schloss Wiligrad B					13.30			17.50		
Lübstorf, Wiligrader Straße B					13.33			17.53		
Lübstorf, Schule B					|			|		
Lübstorf, Wendeplatz B		8.30	10.15	12.15	13.35		16.15	17.55	20.45	22.05
Lübstorf, Klinik B		8.31	10.16	12.16	13.36		16.16	17.56	20.46	22.06
Hundorf, Hundorfer Straße B		8.33	10.18	12.18	13.38		16.18	17.58	20.48	22.08
Hundorf, Siedlung B		8.35	10.20	12.20	13.40		16.20	18.00	20.50	22.10
Seehof B		8.36	10.22	12.22	13.42		16.22	18.02	20.51	22.11
Wickendorf B		8.37	10.23	12.23	13.43		16.23	18.03	20.52	22.12
Paulsdammer Weg B	7.40	8.38	10.25	12.25	13.45	14.45	16.25	18.05	20.53	22.13
Carlshöhe B	7.41	8.39	10.26	12.26	13.46	14.46	16.26	18.06	20.54	22.14
Wendenhof B	7.42	8.40	10.27	12.27	13.47	14.47	16.27	18.07	20.55	22.15
Groß Medewege B	7.44	8.42	10.29	12.29	13.49	14.49	16.29	18.09	20.57	22.17
Kliniken D	7.46	8.44	10.31	12.31	13.51	14.51	16.31	18.11	20.59	22.19
Kinderzentrum B	7.47	8.45	10.32	12.32	13.52	14.52	16.32	18.12	21.00	22.20
Lewenberg B	7.48	8.46	10.33	12.33	13.53	14.53	16.33	18.13	21.01	22.21
Heinrich-Seidel-Straße B	7.49	8.47	10.34	12.34	13.54	14.54	16.34	18.14	21.02	22.22
Hauptbahnhof P+R B	7.50	8.48	10.35	12.35	13.55	14.55	16.35	18.15	21.03	22.23
Hauptbahnhof C (B als Li. 19)	7.51	8.52	10.37	12.37	13.57	14.57	16.36	18.17	21.04	22.24
Marienplatz C		8.54					16.39		21.06	22.26
Schlossblick/IHK B		8.55					16.40		21.07	22.27
Platz der Jugend B		8.57					16.42		21.09	22.29
Bertha-Klingberg-Platz C		|							21.10	
Lischstraße B		8.58								
Freilichtbühne B		8.59								
Schleifmühle B		9.00								
Sternwarte B		9.01								
Parkweg B		9.02								
Am Tannenhof B		9.03								
Funkhaus B		9.04								
Jugendherberge A		9.05								

Ⓑ = fährt ab Hauptbahnhof P+R weiter als Linie 19 zum Betriebshof NVS

8 Jugendherberge bzw. Bertha-Klingberg-Platz - Marienplatz - Hauptbahnhof - Kliniken - Wickendorf - Lübstorf 8

	Sonn- und Feiertag									
Haltestellen										
Jugendherberge A										
Funkhaus A										
Am Tannenhof A										
Parkweg A										
Sternwarte A										
Schleifmühle A										
Freilichtbühne A										
Lischstraße A		8.02	9.42							
Bertha-Klingberg-Platz D		|	|							21.40
Platz der Jugend A		8.03	9.43							21.41
Schlossblick/IHK A		8.04	9.44							21.42
Marienplatz A		8.06	9.46							21.44
Hauptbahnhof C	7.27	8.08	9.48	11.50	13.00	14.30	15.50	17.20	20.26	21.46
Hauptbahnhof P+R A	7.28	8.09	9.49	11.51	13.01	14.31	15.51	17.21	20.27	21.47
Heinrich-Seidel-Straße A	7.29	8.10	9.50	11.52	13.02	14.32	15.52	17.22	20.28	21.48
Lewenberg A	7.30	8.11	9.51	11.53	13.03	14.33	15.53	17.23	20.29	21.49
Kinderzentrum A	7.31	8.12	9.52	11.54	13.04	14.34	15.54	17.24	20.30	21.50
Kliniken C	7.32	8.13	9.53	11.55	13.05	14.35	15.55	17.25	20.31	21.51
Groß Medewege A	7.34	8.15	9.55	11.57	13.07	14.37	15.57	17.27	20.33	21.53
Wendenhof A	7.35	8.16	9.56	11.59	13.09	14.39	15.59	17.29	20.34	21.54
Carlshöhe A	7.36	8.17	9.57	12.00	13.10	14.40	16.00	17.30	20.35	21.55
Paulsdammer Weg A / B	7.37	8.18	9.58	12.01	13.11	14.41	16.01	17.31	20.36	21.56
Wickendorf A		8.19	9.59	12.02	13.12		16.02	17.32	20.37	21.57
Seehof A		8.20	10.00	12.04	13.14		16.04	17.34	20.38	21.58
Hundorf A		8.22	10.02	12.06	13.16		16.06	17.36	20.40	22.00
Hundorf, Siedlung B		|	|	|	|		|	|	|	|
Hundorf, Hundorfer Straße A		8.23	10.03	12.07	13.17		16.07	17.37	20.41	22.01
Lübstorf, Klinik A		8.25	10.05	12.09	13.19		16.09	17.39	20.43	22.03
Lübstorf, Wendeplatz A / B		8.26	10.06	12.11	13.21		16.11	17.41	20.44	22.04
Lübstorf, Wiligrader Straße A					13.22			17.42		
Lübstorf, Schloss Wiligrad B					13.26			17.46		
Lübstorf, Wiligrader Straße B										
Lübstorf, Schule B										

9 Stauffenbergstraße - Am Grünen Tal - Klein Buchholz - (Göhrener Tannen) - Stern Buchholz 9

	Sonn- und Feiertag			
Haltestellen				
Stauffenbergstraße C	9.04	12.56	16.56	22.26
Dreescher Markt C	9.05	12.57	16.57	22.27
Zoo C	9.06	12.58	16.58	22.28
Am Grünen Tal B	9.07	12.59	16.59	22.29
Andrej-Sacharow-Straße B	9.08	13.00	17.00	22.30
Graf-Yorck-Straße B	9.10	13.02	17.02	22.32
Klein Buchholz B	9.11	13.03	17.03	22.33
Betriebshof NVS D				22.34
Betriebshof NVS C				
Fährweg B				
Ludwig-Bölkow-Straße B				
Göhrener Tannen B				
Ludwig-Bölkow-Straße A				
Fährweg A				
Mueßer Dickt B	9.13	13.05	17.05	
Stern Buchholz A	9.15	13.07	17.07	

Bitte sichern Sie sich in Bussen und Bahnen
stets einen ausreichend festen Halt.

9 (Göhrener Tannen) - Stern Buchholz - Klein Buchholz - Am Grünen Tal - Stauffenbergstraße 9

	Sonn- und Feiertag							
Haltestellen	Ⓖ		Ⓗ		Ⓖ	Ⓗ		
Göhrener Tannen B								
Ludwig-Bölkow-Straße A								
Fährweg A								
Mueßer Dickt B								
Stern Buchholz A			9.17		13.09	17.08		
Mueßer Dickt A			9.19		13.11	17.10		
Betriebshof NVS D								
Betriebshof NVS C	5.25	8.25		12.12			19.12	20.54
Klein Buchholz A	5.26	8.26	9.21	12.13	13.13	17.12	19.13	20.55
Graf-Yorck-Straße A	5.27	8.27	9.22	12.14	13.14	17.13	19.14	20.56
Andrej-Sacharow-Straße A	5.28	8.28	9.23	12.15	13.15	17.14	19.15	20.57
Am Grünen Tal A	5.29	8.29	9.25	12.17	13.17	17.15	19.17	20.58
Zoo D	5.30	8.30	9.27	12.19	13.19	17.16	19.19	20.59
Dreescher Markt D	5.31	8.31	9.29	12.21	13.21	17.17	19.21	21.00
Stauffenbergstraße D	5.32	8.32	9.30	12.22	13.22	17.18	19.22	21.01

Ⓖ = fährt ab Stauffenbergstraße weiter als Linie 20 nach Göhrener Tannen

Ⓗ = fährt ab Stauffenbergstraße weiter als Linie 19 nach Hauptbahnhof P+R

10 Buchenweg - Schloss/Theater - Marienplatz - Hauptbahnhof - Platz der Freiheit - Alter Friedhof - Bleicherufer 10

Haltestellen	Sonn- und Feiertag												
Buchenweg A	5.29	6.29	7.29	8.29	9.29	10.26	11.26	12.26	13.26	14.26	15.26	16.26	17.26
Forsthof A	5.31	6.31	7.31	8.31	9.31	10.28	11.28	12.28	13.28	14.28	15.28	16.28	17.28
Marie-Hankel-Straße A	5.32	6.32	7.32	8.32	9.32	10.29	11.29	12.29	13.29	14.29	15.29	16.29	17.29
Speicherstraße A	5.33	6.33	7.33	8.33	9.33	10.30	11.30	12.30	13.30	14.30	15.30	16.30	17.30
Hansestraße A	5.34	6.34	7.34	8.34	9.34	10.31	11.31	12.31	13.31	14.31	15.31	16.31	17.31
Güstrower Straße A	5.35	6.35	7.35	8.35	9.35	10.32	11.32	12.32	13.32	14.32	15.32	16.32	17.32
Knaudtstraße A	5.36	6.36	7.36	8.36	9.36	10.34	11.34	12.34	13.34	14.34	15.34	16.34	17.34
Hospitalstraße A	5.37	6.37	7.37	8.37	9.37	10.35	11.35	12.35	13.35	14.35	15.35	16.35	17.35
Amtstraße A	5.38	6.38	7.38	8.38	9.38	10.36	11.36	12.36	13.36	14.36	15.36	16.36	17.36
Marstall A	5.39	6.39	7.39	8.39	9.39	10.37	11.37	12.37	13.37	14.37	15.37	16.37	17.37
Schloss/Theater A	5.40	6.40	7.40	8.40	9.40	10.38	11.38	12.38	13.38	14.38	15.38	16.38	17.38
Geschwister-Scholl-Straße A	5.41	6.41	7.41	8.41	9.41	10.40	11.40	12.40	13.40	14.40	15.40	16.40	17.40
Marienplatz A (an)	5.43	6.43	7.43	8.43	9.43	10.42	11.42	12.42	13.42	14.42	15.42	16.42	17.42
Marienplatz A (ab)	5.43	6.43	7.43	8.43	9.43	10.43	11.43	12.43	13.43	14.43	15.43	16.43	17.43
Hauptbahnhof A	5.45	6.45	7.45	8.45	9.45	10.45	11.45	12.45	13.45	14.45	15.45	16.45	17.45
Hauptbahnhof P+R A	5.46	6.46	7.46	8.46	9.46	10.46	11.46	12.46	13.46	14.46	15.46	16.46	17.46
Pestalozzistraße A	5.47	6.47	7.47	8.47	9.47	10.47	11.47	12.47	13.47	14.47	15.47	16.47	17.47
Platz der Freiheit E (an)	5.49	6.49	7.49	8.49	9.49	10.49	11.49	12.49	13.49	14.49	15.49	16.49	17.49
Platz der Freiheit E (ab)	5.51	6.51	7.51	8.51	9.51	10.51	11.51	12.51	13.51	14.51	15.51	16.51	17.51
Lessingstraße A	5.53	6.53	7.53	8.53	9.53	10.54	11.54	12.54	13.54	14.54	15.54	16.54	17.54
Johannes-Brahms-Straße A	5.54	6.54	7.54	8.54	9.54	10.55	11.55	12.55	13.55	14.55	15.55	16.55	17.55
Werner-Seelenbinder-Straße A	5.55	6.55	7.55	8.55	9.55	10.56	11.56	12.56	13.56	14.56	15.56	16.56	17.56
Alter Friedhof A	5.57	6.57	7.57	8.57	9.57	10.58	11.58	12.58	13.58	14.58	15.58	16.58	17.58
Am Dwang/Brunnenstraße A	5.59	6.59	7.59	8.59	9.59	11.00	12.00	13.00	14.00	15.00	16.00	17.00	18.00
Bleicherufer B	6.00	7.00	8.00	9.00	10.00	11.01	12.01	13.01	14.01	15.01	16.01	17.01	18.01

10 Buchenweg - Schloss/Theater - Marienplatz - Hauptbahnhof - Platz der Freiheit - Alter Friedhof - Bleicherufer 10

	Sonn- und Feiertag							
Haltestellen								
Buchenweg A	18.26	19.26	20.21	21.01	21.41	22.21	23.01	23.41
Forsthof A	18.28	19.28	20.22	21.02	21.42	22.22	23.02	23.42
Marie-Hankel-Straße A	18.29	19.29	20.23	21.03	21.43	22.23	23.03	23.43
Speicherstraße A	18.30	19.30	20.24	21.04	21.44	22.24	23.04	23.44
Hansestraße A	18.31	19.31	20.25	21.05	21.45	22.25	23.05	23.45
Güstrower Straße A	18.32	19.32	20.26	21.06	21.46	22.26	23.06	23.46
Knaudtstraße A	18.34	19.34	20.27	21.07	21.47	22.27	23.07	23.47
Hospitalstraße A	18.35	19.35	20.28	21.08	21.48	22.28	23.08	23.48
Amtstraße A	18.36	19.36	20.29	21.09	21.49	22.29	23.09	23.49
Marstall A	18.37	19.37	20.30	21.10	21.50	22.30	23.10	23.50
Schloss/Theater A	18.38	19.38	20.31	21.11	21.51	22.31	23.11	23.51
Geschwister-Scholl-Straße A	18.40	19.40	20.32	21.12	21.52	22.32	23.12	23.52
Marienplatz A (an)	18.42	19.42	20.33	21.13	21.53	22.33	23.13	23.53
Marienplatz A (ab)	18.43	19.43	20.35	21.15	21.55	22.35	23.15	23.55
Hauptbahnhof A	18.45	19.45	20.36	21.16	21.56	22.36	23.16	23.56
Hauptbahnhof P+R A	18.46	19.46	20.37	21.17	21.57	22.37	23.17	
Pestalozzistraße A	18.47	19.47	20.38	21.18	21.58	22.38	23.18	
Platz der Freiheit E (an)	18.49	19.49	20.40	21.20	22.00	22.40	23.20	
Platz der Freiheit E (ab)	18.51	19.51	20.42	21.22	22.02	22.42	23.22	
Lessingstraße A	18.54	19.54	20.44	21.24	22.04	22.44	23.24	
Johannes-Brahms-Straße A	18.55	19.55	20.45	21.25	22.05	22.45	23.25	
Werner-Seelenbinder-Straße A	18.56	19.56	20.46	21.26	22.06	22.46	23.26	
Alter Friedhof A	18.58	19.58	20.48	21.28	22.08	22.48	23.28	
Am Dwang/Brunnenstraße A	19.00	20.00	20.50	21.30	22.10	22.50		
Bleicherufer B	19.01	20.01	20.51	21.31	22.11	22.51		

10 Bleicherufer - Alter Friedhof - Platz der Freiheit - Hauptbahnhof - Marienplatz - Schloss/Theater - Buchenweg 10

	Sonn- und Feiertag													
Haltestellen														
Bleicherufer B		5.40	6.40	7.40	8.40	9.40	10.38	11.38	12.38	13.38	14.38	15.38	16.38
Schäferstraße B		5.41	6.41	7.41	8.41	9.41	10.39	11.39	12.39	13.39	14.39	15.39	16.39
Alter Friedhof B		5.43	6.43	7.43	8.43	9.43	10.41	11.41	12.41	13.41	14.41	15.41	16.41
Werner-Seelenbinder-Straße B		5.45	6.45	7.45	8.45	9.45	10.43	11.43	12.43	13.43	14.43	15.43	16.43
Johannes-Brahms-Straße B		5.46	6.46	7.46	8.46	9.46	10.44	11.44	12.44	13.44	14.44	15.44	16.44
Lessingstraße B		5.47	6.47	7.47	8.47	9.47	10.45	11.45	12.45	13.45	14.45	15.45	16.45
Platz der Freiheit F (an)		5.49	6.49	7.49	8.49	9.49	10.49	11.49	12.49	13.49	14.49	15.49	16.49
Platz der Freiheit F (ab)		5.51	6.51	7.51	8.51	9.51	10.51	11.51	12.51	13.51	14.51	15.51	16.51
Pestalozzistraße B		5.52	6.52	7.52	8.52	9.52	10.52	11.52	12.52	13.52	14.52	15.52	16.52
Hauptbahnhof P+R B		5.53	6.53	7.53	8.53	9.53	10.54	11.54	12.54	13.54	14.54	15.54	16.54
Hauptbahnhof B	5.14	5.54	6.54	7.54	8.54	9.54	10.55	11.55	12.55	13.55	14.55	15.55	16.55
Marienplatz C (an)	5.16	5.56	6.56	7.56	8.56	9.56	10.57	11.57	12.57	13.57	14.57	15.57	16.57
Marienplatz C (ab)	5.16	5.56	6.56	7.56	8.56	9.56	10.58	11.58	12.58	13.58	14.58	15.58	16.58
Geschwister-Scholl-Straße B	5.17	5.57	6.57	7.57	8.57	9.57	10.59	11.59	12.59	13.59	14.59	15.59	16.59
Schloss/Theater B	5.18	5.59	6.59	7.59	8.59	9.59	11.01	12.01	13.01	14.01	15.01	16.01	17.01
Marstall B	5.19	6.00	7.00	8.00	9.00	10.00	11.02	12.02	13.02	14.02	15.02	16.02	17.02
Amtstraße B	5.20	6.01	7.01	8.01	9.01	10.01	11.03	12.03	13.03	14.03	15.03	16.03	17.03
Hospitalstraße B	5.21	6.02	7.02	8.02	9.02	10.02	11.04	12.04	13.04	14.04	15.04	16.04	17.04
Knaudtstraße B	5.22	6.03	7.03	8.03	9.03	10.03	11.05	12.05	13.05	14.05	15.05	16.05	17.05
Güstrower Straße B	5.23	6.04	7.04	8.04	9.04	10.04	11.06	12.06	13.06	14.06	15.06	16.06	17.06
Hansestraße B	5.24	6.05	7.05	8.05	9.05	10.05	11.07	12.07	13.07	14.07	15.07	16.07	17.07
Speicherstraße B	5.25	6.06	7.06	8.06	9.06	10.06	11.08	12.08	13.08	14.08	15.08	16.08	17.08
Marie-Hankel-Straße B	5.26	6.07	7.07	8.07	9.07	10.07	11.09	12.09	13.09	14.09	15.09	16.09	17.09
Forsthof B	5.27	6.08	7.08	8.08	9.08	10.08	11.10	12.10	13.10	14.10	15.10	16.10	17.10
Buchenweg A	5.29	6.10	7.10	8.10	9.10	10.10	11.12	12.12	13.12	14.12	15.12	16.12	17.12

10 Bleicherufer - Alter Friedhof - Platz der Freiheit - Hauptbahnhof - Marienplatz - Schloss/Theater - Buchenweg 10

	Sonn- und Feiertag							
Haltestellen								
Bleicherufer B	17.38	18.38	19.38	20.31	21.11	21.51	22.31	23.11
Schäferstraße B	17.39	18.39	19.39	20.32	21.12	21.52	22.32	23.12
Alter Friedhof B	17.41	18.41	19.41	20.34	21.14	21.54	22.34	23.14
Werner-Seelenbinder-Straße B	17.43	18.43	19.43	20.36	21.16	21.56	22.36	23.16
Johannes-Brahms-Straße B	17.44	18.44	19.44	20.37	21.17	21.57	22.37	23.17
Lessingstraße B	17.45	18.45	19.45	20.38	21.18	21.58	22.38	23.18
Platz der Freiheit F (an)	17.49	18.49	19.49	20.40	21.20	22.00	22.40	23.20
Platz der Freiheit F (ab)	17.51	18.51	19.51	20.42	21.22	22.02	22.42	23.22
Pestalozzistraße B	17.52	18.52	19.52	20.43	21.23	22.03	22.43	23.23
Hauptbahnhof P+R B	17.54	18.54	19.54	20.44	21.24	22.04	22.44	23.24
Hauptbahnhof B	17.55	18.55	19.55	20.45	21.25	22.05	22.45	23.25
Marienplatz C (an)	17.57	18.57	19.57	20.47	21.27	22.07	22.47	23.27
Marienplatz C (ab)	17.58	18.58	19.58	20.47	21.27	22.07	22.47	23.27
Geschwister-Scholl-Straße B	17.59	18.59	19.59	20.48	21.28	22.08	22.48	23.28
Schloss/Theater B	18.01	19.01	20.01	20.49	21.29	22.09	22.49	23.29
Marstall B	18.02	19.02	20.02	20.50	21.30	22.10	22.50	23.30
Amtstraße B	18.03	19.03	20.03	20.51	21.31	22.11	22.51	23.31
Hospitalstraße B	18.04	19.04	20.04	20.52	21.32	22.12	22.52	23.32
Knaudtstraße B	18.05	19.05	20.05	20.53	21.33	22.13	22.53	23.33
Güstrower Straße B	18.06	19.06	20.06	20.54	21.34	22.14	22.54	23.34
Hansestraße B	18.07	19.07	20.07	20.55	21.35	22.15	22.55	23.35
Speicherstraße B	18.08	19.08	20.08	20.56	21.36	22.16	22.56	23.36
Marie-Hankel-Straße B	18.09	19.09	20.09	20.57	21.37	22.17	22.57	23.37
Forsthof B	18.10	19.10	20.10	20.58	21.38	22.18	22.58	23.38
Buchenweg A	18.12	19.12	20.12	21.00	21.40	22.20	23.00	23.40

11 (Kliniken) - Walther-Rathenau-Straße - Schelfmarkt - Hauptbahnhof - Platz der Freiheit - Alter Friedhof - (Bleicherufer) 11

Sonn- und Feiertag

Haltestellen															
Kliniken B	5.59	6.59	7.59	8.59	9.58	10.58	11.58	12.58	13.58	14.58	15.58	16.58	17.58	18.58	19.49
Kinderzentrum B	6.00	7.00	8.00	9.00	9.59	10.59	11.59	12.59	13.59	14.59	15.59	16.59	17.59	18.59	19.50
Hafenstraße A	6.02	7.02	8.02	9.02	10.02	11.02	12.02	13.02	14.02	15.02	16.02	17.02	18.02	19.02	19.52
Speicherstraße A	6.03	7.03	8.03	9.03	10.03	11.03	12.03	13.03	14.03	15.03	16.03	17.03	18.03	19.03	19.53
Hansestraße A	6.04	7.04	8.04	9.04	10.04	11.04	12.04	13.04	14.04	15.04	16.04	17.04	18.04	19.04	19.54
Güstrower Straße A	6.05	7.05	8.05	9.05	10.05	11.05	12.05	13.05	14.05	15.05	16.05	17.05	18.05	19.05	19.55
Walther-Rathenau-Straße A	6.07	7.07	8.07	9.07	10.07	11.07	12.07	13.07	14.07	15.07	16.07	17.07	18.07	19.07	19.57
Robert-Koch-Straße A	6.08	7.08	8.08	9.08	10.08	11.08	12.08	13.08	14.08	15.08	16.08	17.08	18.08	19.08	19.58
Bergstraße A	6.10	7.10	8.10	9.10	10.11	11.11	12.11	13.11	14.11	15.11	16.11	17.11	18.11	19.11	20.00
Landreiterstraße A	6.11	7.11	8.11	9.11	10.12	11.12	12.12	13.12	14.12	15.12	16.12	17.12	18.12	19.12	20.01
Schelfmarkt A	6.12	7.12	8.12	9.12	10.13	11.13	12.13	13.13	14.13	15.13	16.13	17.13	18.13	19.13	20.02
Friedrichstraße A	6.13	7.13	8.13	9.13	10.15	11.15	12.15	13.15	14.15	15.15	16.15	17.15	18.15	19.15	20.03
Hauptbahnhof A	6.15	7.15	8.15	9.15	10.18	11.18	12.18	13.18	14.18	15.18	16.18	17.18	18.18	19.18	20.05
Hauptbahnhof P+R A	6.16	7.16	8.16	9.16	10.19	11.19	12.19	13.19	14.19	15.19	16.19	17.19	18.19	19.19	20.06
Pestalozzistraße A	6.17	7.17	8.17	9.17	10.20	11.20	12.20	13.20	14.20	15.20	16.20	17.20	18.20	19.20	20.07
Platz der Freiheit E (an)	6.19	7.19	8.19	9.19	10.22	11.22	12.22	13.22	14.22	15.22	16.22	17.22	18.22	19.22	20.09
Platz der Freiheit E (ab)	6.21	7.21	8.21	9.21	10.24	11.24	12.24	13.24	14.24	15.24	16.24	17.24	18.24	19.24	20.11
Lessingstraße A	6.23	7.23	8.23	9.23	10.27	11.27	12.27	13.27	14.27	15.27	16.27	17.27	18.27	19.27	20.13
Johannes-Brahms-Straße A	6.24	7.24	8.24	9.24	10.28	11.28	12.28	13.28	14.28	15.28	16.28	17.28	18.28	19.28	20.14
Werner-Seelenbinder-Straße A	6.25	7.25	8.25	9.25	10.29	11.29	12.29	13.29	14.29	15.29	16.29	17.29	18.29	19.29	20.15
Alter Friedhof A	6.27	7.27	8.27	9.27	10.31	11.31	12.31	13.31	14.31	15.31	16.31	17.31	18.31	19.31	20.17
Am Dwang/Brunnenstraße A	6.29	7.29	8.29	9.29	10.33	11.33	12.33	13.33	14.33	15.33	16.33	17.33	18.33	19.33	
Bleicherufer B	6.30	7.30	8.30	9.30	10.34	11.34	12.34	13.34	14.34	15.34	16.34	17.34	18.34	19.34	

11 (Bleicherufer) - Alter Friedhof - Platz der Freiheit - Hauptbahnhof - Schelfmarkt - Walther-Rathenau-Straße - (Kliniken) 11

Sonn- und Feiertag

Haltestellen															
Bleicherufer B	5.10	6.10	7.10	8.10	9.10	10.11	11.11	12.11	13.11	14.11	15.11	16.11	17.11	18.11	19.11
Schäferstraße B	5.11	6.11	7.11	8.11	9.11	10.12	11.12	12.12	13.12	14.12	15.12	16.12	17.12	18.12	19.12
Alter Friedhof B	5.13	6.13	7.13	8.13	9.13	10.14	11.14	12.14	13.14	14.14	15.14	16.14	17.14	18.14	19.14
Werner-Seelenbinder-Straße B	5.15	6.15	7.15	8.15	9.15	10.16	11.16	12.16	13.16	14.16	15.16	16.16	17.16	18.16	19.16
Johannes-Brahms-Straße B	5.16	6.16	7.16	8.16	9.16	10.17	11.17	12.17	13.17	14.17	15.17	16.17	17.17	18.17	19.17
Lessingstraße B	5.17	6.17	7.17	8.17	9.17	10.18	11.18	12.18	13.18	14.18	15.18	16.18	17.18	18.18	19.18
Platz der Freiheit F (an)	5.19	6.19	7.19	8.19	9.19	10.22	11.22	12.22	13.22	14.22	15.22	16.22	17.22	18.22	19.22
Platz der Freiheit F (ab)	5.21	6.21	7.21	8.21	9.21	10.24	11.24	12.24	13.24	14.24	15.24	16.24	17.24	18.24	19.24
Pestalozzistraße B	5.22	6.22	7.22	8.22	9.22	10.25	11.25	12.25	13.25	14.25	15.25	16.25	17.25	18.25	19.25
Hauptbahnhof P+R B	5.23	6.23	7.23	8.23	9.23	10.27	11.27	12.27	13.27	14.27	15.27	16.27	17.27	18.27	19.27
Hauptbahnhof B	5.24	6.24	7.24	8.24	9.24	10.28	11.28	12.28	13.28	14.28	15.28	16.28	17.28	18.28	19.28
Friedrichstraße B	5.26	6.26	7.26	8.26	9.26	10.30	11.30	12.30	13.30	14.30	15.30	16.30	17.30	18.30	19.30
Schelfmarkt B	5.27	6.27	7.27	8.27	9.27	10.32	11.32	12.32	13.32	14.32	15.32	16.32	17.32	18.32	19.32
Landreiterstraße B	5.28	6.28	7.28	8.28	9.28	10.33	11.33	12.33	13.33	14.33	15.33	16.33	17.33	18.33	19.33
Bergstraße B	5.29	6.29	7.29	8.29	9.29	10.34	11.34	12.34	13.34	14.34	15.34	16.34	17.34	18.34	19.34
Walther-Rathenau-Straße A	5.31	6.31	7.31	8.31	9.31	10.36	11.36	12.36	13.36	14.36	15.36	16.36	17.36	18.36	19.36
Robert-Koch-Straße A	5.32	6.32	7.32	8.32	9.32	10.37	11.37	12.37	13.37	14.37	15.37	16.37	17.37	18.37	19.37
Güstrower Straße B	5.34	6.34	7.34	8.34	9.34	10.39	11.39	12.39	13.39	14.39	15.39	16.39	17.39	18.39	19.39
Hansestraße B	5.35	6.35	7.35	8.35	9.35	10.40	11.40	12.40	13.40	14.40	15.40	16.40	17.40	18.40	19.40
Speicherstraße B	5.36	6.36	7.36	8.36	9.36	10.41	11.41	12.41	13.41	14.41	15.41	16.41	17.41	18.41	19.41
Hafenstraße B	5.37	6.37	7.37	8.37	9.37	10.42	11.42	12.42	13.42	14.42	15.42	16.42	17.42	18.42	19.42
Kinderzentrum A	5.39	6.39	7.39	8.39	9.39	10.45	11.45	12.45	13.45	14.45	15.45	16.45	17.45	18.45	19.45
Kliniken A	5.40	6.40	7.40	8.40	9.40	10.46	11.46	12.46	13.46	14.46	15.46	16.46	17.46	18.46	19.46

12 Hauptbahnhof P+R - Marienplatz - Alter Friedhof - Wachtelweg - Sacktannen - Wittenförden 12

Sonn- und Feiertag

Haltestellen								
Hauptbahnhof P+R B	5.23	9.23	11.06	13.26	15.06	17.26	19.46	21.16
Hauptbahnhof B	5.24	9.24	11.07	13.27	15.07	17.27	19.47	21.17
Marienplatz C (an)	5.26	9.26	11.09	13.29	15.09	17.29	19.49	21.19
Marienplatz C (ab)	5.26	9.26	11.10	13.30	15.10	17.30	19.50	21.19
Schlossblick/IHK B	5.27	9.27	11.11	13.31	15.11	17.31	19.51	21.20
Platz der Jugend B	5.29	9.29	11.13	13.33	15.13	17.33	19.53	21.22
Am Dwang B	5.31	9.31	11.15	13.35	15.15	17.35	19.55	21.24
Alter Friedhof B	5.33	9.33	11.17	13.37	15.17	17.37	19.57	21.26
Lambrechtsgrund A	5.35	9.35	11.19	13.39	15.19	17.39	19.59	21.28
Kongresshalle A	5.36	9.36	11.20	13.40	15.20	17.40	20.00	21.29
Am Treppenberg A	5.37	9.37	11.22	13.42	15.22	17.42	20.02	21.30
Dohlenweg A	5.38	9.38	11.23	13.43	15.23	17.43	20.03	21.31
Wachtelweg A	5.39	9.39	11.24	13.44	15.24	17.44	20.04	21.32
An den Wadehängen A	5.40	9.40	11.25	13.45	15.25	17.45	20.05	21.33
Am Neumühler See A	5.41	9.41		13.47		17.47		21.34
Sacktannen Süd A	5.44	9.44		13.50		17.50		21.37
Sacktannen Mitte A	5.45	9.45		13.51		17.51		21.38
Sacktannen Mitte B	5.46	9.46		13.52		17.52		21.39
Siemensplatz A	5.49	9.49		13.55		17.55		21.42
Wittenförden, Nordring A		9.50		13.56		17.56		
Wittenförden, Hasengrund A		9.52		13.58		17.58		
Wittenförden, Ahornallee B		9.53		13.59		17.59		
Wittenförden, Hasengrund B		9.55		14.01		18.01		
Wittenförden B		9.57		14.03		18.03		
Wittenförden, Hansberg B		9.58		14.04		18.04		

12 Wittenförden - Sacktannen - Wachtelweg - Alter Friedhof - Marienplatz - Hauptbahnhof P+R 12

Sonn- und Feiertag

Haltestellen								
Wittenförden, Ahornallee B (ab)		9.53		13.59		17.59		
Wittenförden, Hasengrund B		9.55		14.01		18.01		
Wittenförden B		9.57		14.03		18.03		
Wittenförden, Hansberg B		9.58		14.04		18.04		
Wittenförden, Nordring B		10.00		14.06		18.06		
Siemensplatz A	6.18	10.02		14.08		18.08		22.14
Sacktannen Süd A	6.20	10.04		14.10		18.10		22.16
Sacktannen Mitte A	6.21	10.05		14.11		18.11		22.17
Sacktannen Mitte B	6.22	10.06		14.12		18.12		22.18
Am Neumühler See B	6.25	10.09		14.15		18.15		22.21
Dohlenweg A			11.23		15.23		20.03	
Wachtelweg A			11.24		15.24		20.04	
An den Wadehängen A			11.25		15.25		20.05	
An den Wadehängen B	6.26	10.10		14.16		18.16		22.22
Wachtelweg B	6.27	10.12		14.18		18.18		22.23
Dohlenweg B	6.28	10.13		14.19		18.19		22.24
Am Treppenberg B	6.29	10.15	11.26	14.21	15.26	18.21	20.06	22.25
Kongresshalle B	6.30	10.17	11.28	14.23	15.28	18.23	20.07	22.26
Lambrechtsgrund B	6.31	10.18	11.29	14.24	15.29	18.24	20.08	22.27
Alter Friedhof A	6.33	10.20	11.31	14.26	15.31	18.26	20.10	22.29
Am Dwang A	6.35	10.22	11.33	14.28	15.33	18.28	20.12	22.31
Platz der Jugend A (an)	6.37	10.24	11.35	14.30	15.35	18.30	20.14	22.33
Platz der Jugend A (ab)	6.37	10.24	11.35	14.30	15.35	18.30	20.14	
Schlossblick/IHK A	6.38	10.25	11.36	14.31	15.36	18.31	20.15	
Marienplatz A	6.40	10.27	11.38	14.33	15.38	18.33	20.17	
Hauptbahnhof A	6.42	10.29	11.40	14.35	15.40	18.35	20.19	
Hauptbahnhof P+R A	6.43	10.30	11.41	14.36	15.41	18.36	20.20	

13 Lankow-Siedlung - Sacktannen - Grabenstraße - Otto-von-Guericke-Straße 13

	Sonn- und Feiertag
Haltestellen	†
Lankow-Siedlung E	23.18
Ratzeburger Straße B	23.19
Sacktannen Süd A	
Sacktannen Mitte A	
Sacktannen Mitte B	
Siemensplatz A	
Am Neumühler See B	
Görries Brücke A	23.26
Zum Schulacker A	23.28
Grabenstraße A	
Sportpark A	
Eckdrift A	
Ellerried A	
Friedrich-Schlie-Straße A	
Benno-Voelkner-Straße A	
Krebsförden C	
Waldfriedhof C	23.30
Betriebshof NVS D	23.32
Betriebshof NVS C	9.37
Klein Buchholz A	9.38
Graf-Yorck-Straße A	9.39
Andrej-Sacharow-Straße A	9.40
Am Grünen Tal A	9.42
Tallinner Straße A	9.43
Magdeburger Straße A	9.44
Am Fernsehturm A	9.46
Keplerstraße D	9.47
Hegelstraße D	9.48
Kantstraße A	9.51
Otto-von-Guericke-Straße A	9.52

† = verkehrt nur am Totensonntag

13 Kantstraße - Grabenstraße - Sacktannen - Lankow-Siedlung 13

	Sonn- und Feiertag
Haltestellen	†
Kantstraße A	14.35
Otto-von-Guericke-Straße A	14.36
Hegelstraße C	14.39
Keplerstraße C	14.41
Am Fernsehturm B	14.42
Magdeburger Straße B	14.44
Tallinner Straße B	14.45
Am Grünen Tal B	14.47
Andrej-Sacharow-Straße B	14.48
Graf-Yorck-Straße B	14.50
Klein Buchholz B	14.51
Betriebshof NVS D	14.52
Betriebshof NVS C	5.20
Waldfriedhof D	5.23
Krebsförden D	
Benno-Voelkner-Straße B	
Friedrich-Schlie-Straße B	
Ellerried B	
Eckdrift B	
Sportpark B	
Grabenstraße B	
Zum Schulacker B	5.25
Görries Brücke B	5.26
Am Neumühler See A	
Sacktannen Süd A	
Sacktannen Mitte A	
Sacktannen Mitte B	
Siemensplatz A	
Am Neumühler See B	
Ratzeburger Straße A	5.33
Lankow-Siedlung C / E / F	5.34

† = verkehrt nur am Totensonntag

14 Lankow-Siedlung - Am Immensoll - Platz der Freiheit - Hauptbahnhof - Marienplatz - Jugendherberge 14

Sonn- und Feiertag

Haltestellen															
Lankow-Siedlung F	6.33	8.03	9.33	10.14	10.54	11.34	12.14	12.54	13.34	14.14	14.54	15.34	16.14	16.55	17.34
Ratzeburger Straße B	6.34	8.04	9.34	10.15	10.55	11.35	12.15	12.55	13.35	14.15	14.55	15.35	16.15	16.56	17.35
Bremsweg B	6.35	8.05	9.35	10.16	10.56	11.36	12.16	12.56	13.36	14.16	14.56	15.36	16.16	16.57	17.36
Barther Straße B	6.36	8.06	9.36	10.17	10.57	11.37	12.17	12.57	13.37	14.17	14.57	15.37	16.17	16.58	17.37
Greifswalder Straße B	6.37	8.07	9.37	10.18	10.58	11.38	12.18	12.58	13.38	14.18	14.58	15.38	16.18	16.59	17.38
Pasewalker Straße B	6.38	8.08	9.38	10.19	10.59	11.39	12.19	12.59	13.39	14.19	14.59	15.39	16.19	17.00	17.39
Am Immensoll B	6.39	8.09	9.39	10.20	11.00	11.40	12.20	13.00	13.40	14.20	15.00	15.40	16.20	17.01	17.40
Lerchenstraße B	6.40	8.10	9.40	10.22	11.02	11.42	12.22	13.02	13.42	14.22	15.02	15.42	16.22	17.03	17.42
(#) Amselweg B (#)	6.41	8.11	9.41	10.23	11.03	11.43	12.23	13.03	13.43	14.23	15.03	15.43	16.23	17.04	17.43
Am Wasserturm B	6.42	8.12	9.42	10.24	11.04	11.44	12.24	13.04	13.44	14.24	15.04	15.44	16.24	17.05	17.44
Am Treppenberg B	6.43	8.13	9.43	10.25	11.05	11.45	12.25	13.05	13.45	14.25	15.05	15.45	16.25	17.06	17.45
Kongresshalle B	6.44	8.14	9.44	10.27	11.07	11.47	12.27	13.07	13.47	14.27	15.07	15.47	16.27	17.08	17.47
Lambrechtsgrund B	6.45	8.15	9.45	10.28	11.08	11.48	12.28	13.08	13.48	14.28	15.08	15.48	16.28	17.09	17.48
Platz der Freiheit F	6.48	8.18	9.48	10.31	11.11	11.51	12.31	13.11	13.51	14.31	15.11	15.51	16.31	17.12	17.51
Pestalozzistraße B	6.49	8.19	9.49	10.32	11.12	11.52	12.32	13.12	13.52	14.32	15.12	15.52	16.32	17.13	17.52
Hauptbahnhof P+R B	6.50	8.20	9.50	10.34	11.14	11.54	12.34	13.14	13.54	14.34	15.14	15.54	16.34	17.15	17.54
Hauptbahnhof C	|	|	|	|	|	|	|	|	|	|	|	|	|	17.17	|
Hauptbahnhof B	6.51	8.21	9.51	10.35	11.15	11.55	12.35	13.15	13.55	14.35	15.15	15.55	16.35		17.55
Marienplatz C (an)	6.53	8.23	9.53	10.37	11.17	11.57	12.37	13.17	13.57	14.37	15.17	15.57	16.37		17.57
Marienplatz C (ab)	6.54	8.24	9.54	10.38	11.18	11.58	12.38	13.18	13.58	14.38	15.18	15.58	16.38		17.58
Schlossblick/IHK B	6.55	8.25	9.55	10.39	11.19	11.59	12.39	13.19	13.59	14.39	15.19	15.59	16.39		17.59
Platz der Jugend B	6.57	8.27	9.57	10.41	11.21	12.01	12.41	13.21	14.01	14.41	15.21	16.01	16.41		18.01
Lischstraße B	6.58	8.28	9.58	10.42	11.22	12.02	12.42	13.22	14.02	14.42	15.22	16.02	16.42		18.02
Freilichtbühne B	6.59	8.29	9.59	10.43	11.23	12.03	12.43	13.23	14.03	14.43	15.23	16.03	16.43		18.03
Schleifmühle B	7.00	8.30	10.00	10.44	11.24	12.04	12.44	13.24	14.04	14.44	15.24	16.04	16.44		18.04
Sternwarte B	7.01	8.31	10.01	10.45	11.25	12.05	12.45	13.25	14.05	14.45	15.25	16.05	16.45		18.05
Parkweg B	7.02	8.32	10.02	10.46	11.26	12.06	12.46	13.26	14.06	14.46	15.26	16.06	16.46		18.06
Am Tannenhof B	7.03	8.33	10.03	10.47	11.27	12.07	12.47	13.27	14.07	14.47	15.27	16.07	16.47		18.07
Funkhaus B	7.04	8.34	10.04	10.48	11.28	12.08	12.48	13.28	14.08	14.48	15.28	16.08	16.48		18.08
Jugendherberge A	7.05	8.35	10.05	10.49	11.29	12.09	12.49	13.29	14.09	14.49	15.29	16.09	16.49		18.09

(#) nur bei Baustelle Am Immensoll

14 Lankow-Siedlung - Am Immensoll - Platz der Freiheit - Hauptbahnhof - Marienplatz - Jugendherberge 14

	Sonn- und Feiertag
Haltestellen	Ⓑ
Lankow-Siedlung F	18.54 20.43 22.03 23.23
Ratzeburger Straße B	18.55 20.44 22.04 23.24
Bremsweg B	18.56 20.45 22.05 23.25
Barther Straße B	18.57 20.46 22.06 23.26
Greifswalder Straße B	18.58 20.47 22.07 23.27
Pasewalker Straße B	18.59 20.48 22.08 23.28
Am Immensoll B	19.00 20.49 22.09 23.29
Lerchenstraße B	19.02 20.50 22.10 23.30
(#) Amselweg B (#)	19.03 20.51 22.11 23.31
Am Wasserturm B	19.04 20.52 22.12 23.32
Am Treppenberg B	19.05 20.53 22.13 23.33
Kongresshalle B	19.07 20.54 22.14 23.34
Lambrechtsgrund B	19.08 20.55 22.15 23.35
Platz der Freiheit F	19.11 20.58 22.18 23.38
Pestalozzistraße B	19.12 20.59 22.19 23.39
Hauptbahnhof P+R B	19.14 21.00 22.20 23.40
Hauptbahnhof C	| | |
Hauptbahnhof B	19.15 21.01 22.21
Marienplatz C (an)	19.17 21.03 22.23
Marienplatz C (ab)	19.18 21.04 22.24
Schlossblick/IHK B	19.19 21.05 22.25
Platz der Jugend B	19.21 21.07 22.27
Lischstraße B	19.22 21.08 22.28
Freilichtbühne B	19.23 21.09 22.29
Schleifmühle B	19.24 21.10 22.30
Sternwarte B	19.25 21.11 22.31
Parkweg B	19.26 21.12 22.32
Am Tannenhof B	19.27 21.13 22.33
Funkhaus B	19.28 21.14 22.34
Jugendherberge A	19.29 21.15 22.35
(#) nur bei Baustelle Am Immensoll	

Ⓑ = fährt ab Hauptbahnhof P+R weiter als Linie 19 zum Betriebshof NVS

14 Jugendherberge - Marienplatz - Hauptbahnhof - Platz der Freiheit - Am Immensoll - Lankow-Siedlung 14

Sonn- und Feiertag

Haltestellen															
Jugendherberge A	5.58	7.28	8.58	9.38	10.13	10.53	11.33	12.13	12.53	13.33	14.13	14.53	15.33	16.13	16.53
Funkhaus A	5.59	7.29	8.59	9.39	10.14	10.54	11.34	12.14	12.54	13.34	14.14	14.54	15.34	16.14	16.54
Am Tannenhof A	6.00	7.30	9.00	9.40	10.15	10.55	11.35	12.15	12.55	13.35	14.15	14.55	15.35	16.15	16.55
Parkweg A	6.01	7.31	9.01	9.41	10.16	10.56	11.36	12.16	12.56	13.36	14.16	14.56	15.36	16.16	16.56
Sternwarte A	6.02	7.32	9.02	9.42	10.17	10.57	11.37	12.17	12.57	13.37	14.17	14.57	15.37	16.17	16.57
Schleifmühle A	6.03	7.33	9.03	9.43	10.18	10.58	11.38	12.18	12.58	13.38	14.18	14.58	15.38	16.18	16.58
Freilichtbühne A	6.04	7.34	9.04	9.44	10.19	10.59	11.39	12.19	12.59	13.39	14.19	14.59	15.39	16.19	16.59
Lischstraße A	6.05	7.35	9.05	9.45	10.20	11.00	11.40	12.20	13.00	13.40	14.20	15.00	15.40	16.20	17.00
Platz der Jugend A (an)	6.06	7.36	9.06	9.46	10.21	11.01	11.41	12.21	13.01	13.41	14.21	15.01	15.41	16.21	17.01
Platz der Jugend A (ab)	6.06	7.36	9.06	9.46	10.21	11.01	11.41	12.21	13.01	13.41	14.21	15.01	15.41	16.21	17.01
Schlossblick/IHK A	6.07	7.37	9.07	9.47	10.22	11.02	11.42	12.22	13.02	13.42	14.22	15.02	15.42	16.22	17.02
Marienplatz A (an)	6.09	7.39	9.09	9.49	10.24	11.04	11.44	12.24	13.04	13.44	14.24	15.04	15.44	16.24	17.04
Marienplatz A (ab)	6.09	7.39	9.09	9.49	10.25	11.05	11.45	12.25	13.05	13.45	14.25	15.05	15.45	16.25	17.05
Hauptbahnhof A	6.11	7.41	9.11	9.51	10.27	11.07	11.47	12.27	13.07	13.47	14.27	15.07	15.47	16.27	17.07
Hauptbahnhof C	|	|	|	|	|	|	|	|	|	|	|	|	|	|	|
Hauptbahnhof P+R A	6.12	7.42	9.12	9.52	10.28	11.08	11.48	12.28	13.08	13.48	14.28	15.08	15.48	16.28	17.08
Pestalozzistraße A	6.13	7.43	9.13	9.53	10.29	11.09	11.49	12.29	13.09	13.49	14.29	15.09	15.49	16.29	17.09
Platz der Freiheit E	6.15	7.45	9.15	9.55	10.31	11.11	11.51	12.31	13.11	13.51	14.31	15.11	15.51	16.31	17.11
Wittenburger Straße B	6.16	7.46	9.16	9.56	10.32	11.12	11.52	12.32	13.12	13.52	14.32	15.12	15.52	16.32	17.12
Lortzingstraße A	6.17	7.47	9.17	9.57	10.33	11.13	11.53	12.33	13.13	13.53	14.33	15.13	15.53	16.33	17.13
Lambrechtsgrund A	6.18	7.48	9.18	9.58	10.34	11.14	11.54	12.34	13.14	13.54	14.34	15.14	15.54	16.34	17.14
Kongresshalle A	6.19	7.49	9.19	9.59	10.35	11.15	11.55	12.35	13.15	13.55	14.35	15.15	15.55	16.35	17.15
Am Treppenberg A	6.20	7.50	9.20	10.00	10.37	11.17	11.57	12.37	13.17	13.57	14.37	15.17	15.57	16.37	17.17
Am Wasserturm A	6.21	7.51	9.21	10.01	10.38	11.18	11.58	12.38	13.18	13.58	14.38	15.18	15.58	16.38	17.18
Amselweg A	6.22	7.52	9.22	10.02	10.39	11.19	11.59	12.39	13.19	13.59	14.39	15.19	15.59	16.39	17.19
Drosselstraße A	6.23	7.53	9.23	10.03	10.40	11.20	12.00	12.40	13.20	14.00	14.40	15.20	16.00	16.40	17.20
Am Immensoll A	6.25	7.55	9.25	10.05	10.42	11.22	12.02	12.42	13.22	14.02	14.42	15.22	16.02	16.42	17.22
Pasewalker Straße A	6.26	7.56	9.26	10.06	10.43	11.23	12.03	12.43	13.23	14.03	14.43	15.23	16.03	16.43	17.23
Greifswalder Straße A	6.27	7.57	9.27	10.07	10.44	11.24	12.04	12.44	13.24	14.04	14.44	15.24	16.04	16.44	17.24
Barther Straße A	6.28	7.58	9.28	10.08	10.45	11.25	12.05	12.45	13.25	14.05	14.45	15.25	16.05	16.45	17.25
Bremsweg A	6.29	7.59	9.29	10.09	10.46	11.26	12.06	12.46	13.26	14.06	14.46	15.26	16.06	16.46	17.26
Ratzeburger Straße A	6.30	8.00	9.30	10.10	10.47	11.27	12.07	12.47	13.27	14.07	14.47	15.27	16.07	16.47	17.27
Lankow-Siedlung F	6.31	8.01	9.31	10.11	10.49	11.29	12.09	12.49	13.29	14.09	14.49	15.29	16.09	16.49	17.29

14 Jugendherberge - Marienplatz - Hauptbahnhof - Platz der Freiheit - Am Immensoll - Lankow-Siedlung 14

	Sonn- und Feiertag
Haltestellen	
Jugendherberge A	18.13 20.05 21.25 22.45
Funkhaus A	18.14 20.06 21.26 22.46
Am Tannenhof A	18.15 20.07 21.27 22.47
Parkweg A	18.16 20.08 21.28 22.48
Sternwarte A	18.17 20.09 21.29 22.49
Schleifmühle A	18.18 20.10 21.30 22.50
Freilichtbühne A	18.19 20.11 21.31 22.51
Lischstraße A	18.20 20.12 21.32 22.52
Platz der Jugend A (an)	18.21 20.13 21.33 22.53
Platz der Jugend A (ab)	18.21 20.14 21.34 22.54
Schlossblick/IHK A	18.22 20.15 21.35 22.55
Marienplatz A (an)	18.24 20.17 21.37 22.57
Marienplatz A (ab)	18.25 20.17 21.37 22.57
Hauptbahnhof A	18.27 20.18 21.38 22.58
Hauptbahnhof C	| | | |
Hauptbahnhof P+R A	18.28 20.19 21.39 22.59
Pestalozzistraße A	18.29 20.20 21.40 23.00
Platz der Freiheit E	18.31 20.22 21.42 23.02
Wittenburger Straße B	18.32 20.23 21.43 23.03
Lortzingstraße A	18.33 20.24 21.44 23.04
Lambrechtsgrund A	18.34 20.25 21.45 23.05
Kongresshalle A	18.35 20.26 21.46 23.06
Am Treppenberg A	18.37 20.27 21.47 23.07
Am Wasserturm A	18.38 20.28 21.48 23.08
Amselweg A	18.39 20.29 21.49 23.09
Drosselstraße A	18.40 20.30 21.50 23.10
Am Immensoll A	18.42 20.31 21.51 23.11
Pasewalker Straße A	18.43 20.32 21.52 23.12
Greifswalder Straße A	18.44 20.33 21.53 23.13
Barther Straße A	18.45 20.34 21.54 23.14
Bremsweg A	18.46 20.35 21.55 23.15
Ratzeburger Straße A	18.47 20.36 21.56 23.16
Lankow-Siedlung F	18.49 20.37 21.57 23.17

16 Kantstraße - Waldfriedhof - Krebsbach - Grabenstraße - Krebsförden 16

	Sonn- und Feiertag				
Haltestellen	†	†	†	†	†
Kantstraße A	9.51	10.51	11.51	12.51	13.51
Otto-von-Guericke-Straße A	9.52	10.52	11.52	12.52	13.52
Hegelstraße C	9.55	10.55	11.55	12.55	13.55
Keplerstraße C	9.57	10.57	11.57	12.57	13.57
Am Fernsehturm B	9.58	10.58	11.58	12.58	13.58
Magdeburger Straße B	10.00	11.00	12.00	13.00	14.00
Tallinner Straße B	10.01	11.01	12.01	13.01	14.01
Am Grünen Tal B	10.03	11.03	12.03	13.03	14.03
Andrej-Sacharow-Straße B	10.04	11.04	12.04	13.04	14.04
Waldfriedhof D	10.06	11.06	12.06	13.06	14.06
Krebsbach B	10.08	11.08	12.08	13.08	14.08
Krebsförden Dorf B	10.09	11.09	12.09	13.09	14.09
Barlower Weg B	10.10	11.10	12.10	13.10	14.10
Grabenstraße A	10.13	11.13	12.13	13.13	14.13
Sportpark A	10.14	11.14	12.14	13.14	14.14
Eckdrift A	10.15	11.15	12.15	13.15	14.15
Ellerried A	10.16	11.16	12.16	13.16	14.16
Friedrich-Schlie-Straße A	10.17	11.17	12.17	13.17	14.17
Benno-Voelkner-Straße A	10.19	11.19	12.19	13.19	14.19
Krebsförden C	10.21	11.21	12.21	13.21	14.21

† = verkehrt nur am Totensonntag

16 Krebsbach - Grabenstraße - Waldfriedhof - Otto-von-Guericke-Straße 16

	Sonn- und Feiertag				
Haltestellen	†	†	†	†	†
Krebsbach B	10.08	11.08	12.08	13.08	14.08
Krebsförden Dorf B	10.09	11.09	12.09	13.09	14.09
Barlower Weg B	10.10	11.10	12.10	13.10	14.10
Grabenstraße A	10.13	11.13	12.13	13.13	14.13
Sportpark A	10.14	11.14	12.14	13.14	14.14
Eckdrift A	10.15	11.15	12.15	13.15	14.15
Ellerried A	10.16	11.16	12.16	13.16	14.16
Friedrich-Schlie-Straße A	10.17	11.17	12.17	13.17	14.17
Benno-Voelkner-Straße A	10.19	11.19	12.19	13.19	14.19
Krebsförden C	10.21	11.21	12.21	13.21	14.21
Waldfriedhof C	10.22	11.22	12.22	13.22	14.22
Andrej-Sacharow-Straße A	10.24	11.24	12.24	13.24	14.24
Am Grünen Tal A	10.26	11.26	12.26	13.26	14.26
Tallinner Straße A	10.27	11.27	12.27	13.27	14.27
Magdeburger Straße A	10.28	11.28	12.28	13.28	14.28
Am Fernsehturm A	10.30	11.30	12.30	13.30	14.30
Keplerstraße D	10.31	11.31	12.31	13.31	14.31
Hegelstraße D	10.32	11.32	12.32	13.32	14.32
Kantstraße A	10.35	11.35	12.35	13.35	14.35
Otto-von-Guericke-Straße A	10.36	11.36	12.36	13.36	14.36

† = verkehrt nur am Totensonntag

17 Friedrichsthal - Kieler Straße 17

	Sonn- und Feiertag
Haltestellen	
Friedrichsthal A	23.07
Gaststätte Friedrichsthal A	23.08
Lützower Ring A	23.09
Draguner Weg A	23.10
Warnitzer Straße A	23.11
Wolfsschlucht A	23.13
Gärtnereiweg A	23.14
Ratzeburger Straße A	23.15
Lankow-Siedlung C	23.16
Lankow-Siedlung E	23.17
Lankow-Siedlung F	
Rahlstedter/Kieler Straße C	
Eutiner/Kieler Straße C	
Kieler Straße C	

Für Sachschäden haftet der Unternehmer gegenüber jeder beförderten Person nur bis zu einem Höchstbetrag von 1.000,00 €; die Begrenzung der Haftung gilt nicht, wenn die Sachschäden auf Vorsatz oder grobe Fahrlässigkeit zurückzuführen sind.

17 Kieler Straße - Friedrichsthal 17

	Sonn- und Feiertag
Haltestellen	
Kieler Straße C	
Rahlstedter/Gadebuscher Straße B	
Lankow-Siedlung F	
Lankow-Siedlung E	5.34
Lankow-Siedlung D	5.35
Ratzeburger Straße B	5.36
Gärtnereiweg B	5.37
Am Wochenend B	
Warnitzer Straße B	
Draguner Weg B	
Lützower Ring B	
Wolfsschlucht B	5.38
Touristenweg B	5.39
Gaststätte Friedrichsthal B	5.40
Friedrichsthal A	5.41

Unsere Fahrzeuge verkehren im öffentlichen Verkehrsraum,
Verspätungen sind daher nicht ausgeschlossen.
Für Anschlüsse und Einhaltung der Fahrpläne besteht keine Gewähr.

18 Friedrichsthal - Kieler Straße - Alte Gärtnerei - Pingelshagen 18

	Sonn- und Feiertag													
Haltestellen														
Friedrichsthal A	5.44	6.50	7.50	9.00	10.22	11.02	12.22	13.22	14.23	15.22	16.42	17.22	18.42	19.48
Gaststätte Friedrichsthal A	5.45	6.51	7.51	9.01	10.23	11.03	12.23	13.23	14.24	15.23	16.43	17.23	18.43	19.49
Lützower Ring A	5.46	6.52	7.52	9.02	10.24	11.04	12.24	13.24	14.25	15.24	16.44	17.24	18.44	19.50
Draguner Weg A	5.47	6.53	7.53	9.03	10.25	11.05	12.25	13.25	14.26	15.25	16.45	17.25	18.45	19.51
Warnitzer Straße A	5.48	6.54	7.54	9.04	10.27	11.07	12.27	13.27	14.28	15.27	16.47	17.27	18.47	19.52
Wolfsschlucht A	5.50	6.56	7.56	9.06	10.29	11.09	12.29	13.29	14.30	15.29	16.49	17.29	18.49	19.54
Gärtnereiweg A	5.51	6.57	7.57	9.07	10.30	11.10	12.30	13.30	14.31	15.30	16.50	17.30	18.50	19.55
Ratzeburger Straße A	5.52	6.58	7.58	9.08	10.31	11.11	12.31	13.31	14.32	15.31	16.51	17.31	18.51	19.56
Lankow-Siedlung C	5.53	6.59	7.59	9.09	10.32	11.12	12.32	13.32	14.33	15.32	16.52	17.32	18.52	19.57
Rahlstedter/Gadebuscher Straße A	5.54	7.00	8.00	9.10	10.33	11.13	12.33	13.33	14.34	15.33	16.53	17.33	18.53	19.58
Kieler Straße D (an)	5.56	7.02	8.02	9.12	10.36	11.16	12.36	13.36	14.37	15.36	16.56	17.36	18.56	20.00
Kieler Straße D (ab)	5.57	7.02	8.02	9.12	10.36	11.16	12.36	13.36	14.37	15.36	16.56	17.36	18.56	20.00
Ziegelhof A	5.58	7.03	8.03	9.13	10.38	11.18	12.38	13.38	14.39	15.38	16.58	17.38	18.58	20.01
Margaretenhof A	5.59	7.05	8.05	9.15	10.40	11.20	12.40	13.40	14.41	15.40	17.00	17.40	19.00	20.03
Warnitz A	6.01	7.07	8.07	9.17	10.42	11.22	12.42	13.42	14.43	15.42	17.02	17.42	19.02	20.05
Zum Kirschenhof A	6.03	7.09	8.09		10.44		12.44	13.44	14.45	15.44	17.04	17.44	19.04	20.07
Alte Gärtnerei B (an)	6.04	7.10	8.10		10.45		12.45	13.45	14.46	15.45	17.05	17.45	19.05	20.08
Alte Gärtnerei B (ab)								13.46		15.46		17.46		20.08
Zum Kirschenhof B								13.47		15.47		17.47		20.09
Warnitz C								13.49		15.49		17.49		20.11
Stubbenland A				9.18		11.23		13.50		15.50		17.50		20.12
Pingelshagen A				9.19		11.24		13.51		15.51		17.51		20.13
Pingelshagen B (an)				9.20		11.25		13.52		15.52		17.52		20.14
Pingelshagen B (ab)				9.27		11.26								
Stubbenland B				9.28		11.27								
Warnitz B				9.29		11.28								
Zum Kirschenhof A				9.31		11.30								
Alte Gärtnerei B				9.32		11.31								

18 Friedrichsthal - Kieler Straße - Alte Gärtnerei - Pingelshagen 18

	Sonn- und Feiertag	
Haltestellen		
Friedrichsthal A	20.48	21.50
Gaststätte Friedrichsthal A	20.49	21.51
Lützower Ring A	20.50	21.52
Draguner Weg A	20.51	21.53
Warnitzer Straße A	20.52	21.54
Wolfsschlucht A	20.54	21.56
Gärtnereiweg A	20.55	21.57
Ratzeburger Straße A	20.56	21.58
Lankow-Siedlung C	20.57	21.59
Rahlstedter/Gadebuscher Straße A	20.58	22.00
Kieler Straße D (an)	21.00	22.02
Kieler Straße D (ab)	21.00	22.08
Ziegelhof A	21.01	22.09
Margaretenhof A	21.03	22.11
Warnitz A	21.05	22.13
Zum Kirschenhof A	21.07	22.15
Alte Gärtnerei B (an)	21.08	22.16
Alte Gärtnerei B (ab)		22.16
Zum Kirschenhof B		22.17
Warnitz C		22.19
Stubbenland A		22.20
Pingelshagen A		22.21
Pingelshagen B (an)		22.22
Pingelshagen B (ab)		
Stubbenland B		
Warnitz B		
Zum Kirschenhof A		
Alte Gärtnerei B		

18 Pingelshagen - Alte Gärtnerei - Kieler Straße - Friedrichsthal 18

Sonn- und Feiertag

Haltestellen														
Alte Gärtnerei B								13.46		15.46		17.46		20.08
Zum Kirschenhof B								13.47		15.47		17.47		20.09
Warnitz C								13.49		15.49		17.49		20.11
Stubbenland A								13.50		15.50		17.50		20.12
Pingelshagen A								13.51		15.51		17.51		20.13
Pingelshagen B (an)								13.52		15.52		17.52		20.14
Pingelshagen B (ab)				9.27		11.26		13.52		15.52		17.52		20.14
Stubbenland B				9.28		11.27		13.53		15.53		17.53		20.15
Warnitz B				9.29		11.28		13.54		15.54		17.54		20.16
Zum Kirschenhof A				9.31		11.30								
Alte Gärtnerei B (an)				9.32		11.31								
Alte Gärtnerei B (ab)	6.04	7.17	8.17	9.32	10.46	11.31	12.46		14.46		17.06		19.06	
Zum Kirschenhof B	6.05	7.18	8.18	9.33	10.47	11.32	12.47		14.47		17.07		19.07	
Warnitz C	6.07	7.20	8.20	9.35	10.49	11.34	12.49		14.49		17.09		19.09	
Margaretenhof B	6.09	7.22	8.22	9.37	10.51	11.36	12.51	13.56	14.51	15.56	17.11	17.56	19.11	20.18
Ziegelhof B	6.11	7.24	8.24	9.39	10.53	11.38	12.53	13.58	14.53	15.58	17.13	17.58	19.13	20.20
Kieler Straße C (an)	6.13	7.26	8.26	9.41	10.56	11.41	12.56	14.01	14.56	16.01	17.16	18.01	19.16	20.22
Kieler Straße C (ab)	6.13	7.27	8.27	9.41	10.56	11.51	12.56	14.11	14.56	16.11	17.16	18.11	19.16	20.28
Rahlstedter/Gadebuscher Straße B	6.14	7.28	8.28	9.42	10.57	11.52	12.57	14.12	14.57	16.12	17.17	18.12	19.17	20.29
Lankow-Siedlung E														
Lankow-Siedlung D	6.15	7.29	8.29	9.43	10.58	11.53	12.58	14.13	14.58	16.13	17.18	18.13	19.18	20.30
Ratzeburger Straße B	6.16	7.30	8.30	9.44	10.59	11.54	12.59	14.14	14.59	16.14	17.19	18.14	19.19	20.31
Gärtnereiweg B	6.17	7.31	8.31	9.45	11.01	11.56	13.01	14.16	15.01	16.16	17.21	18.16	19.21	20.32
Am Wochenend B	6.18	7.32	8.32	9.46	11.02	11.57	13.02	14.17	15.02	16.17	17.22	18.17	19.22	20.33
Warnitzer Straße B	6.19	7.33	8.33	9.47	11.03	11.58	13.03	14.18	15.03	16.18	17.23	18.18	19.23	20.34
Draguner Weg B	6.21	7.35	8.35	9.49	11.05	12.00	13.05	14.20	15.05	16.20	17.25	18.20	19.25	20.36
Lützower Ring B	6.22	7.36	8.36	9.50	11.06	12.01	13.06	14.21	15.06	16.21	17.26	18.21	19.26	20.37
Wolfsschlucht B														
Touristenweg B														
Gaststätte Friedrichsthal B	6.23	7.37	8.37	9.51	11.07	12.02	13.07	14.22	15.07	16.22	17.27	18.22	19.27	20.38
Friedrichsthal A	6.24	7.38	8.38	9.52	11.08	12.03	13.08	14.23	15.08	16.23	17.28	18.23	19.28	20.39

18 Pingelshagen - Alte Gärtnerei - Kieler Straße - Friedrichsthal 18

	Sonn- und Feiertag
Haltestellen	
Alte Gärtnerei B	
Zum Kirschenhof B	
Warnitz C	
Stubbenland A	
Pingelshagen A	
Pingelshagen B (an)	
Pingelshagen B (ab)	22.28
Stubbenland B	22.29
Warnitz B	22.30
Zum Kirschenhof A	22.32
Alte Gärtnerei B (an)	22.33
Alte Gärtnerei B (ab)	21.13 22.33
Zum Kirschenhof B	21.14 22.34
Warnitz C	21.16 22.36
Margaretenhof B	21.18 22.38
Ziegelhof B	21.20 22.40
Kieler Straße C (an)	21.22 22.42
Kieler Straße C (ab)	21.28 22.48
Rahlstedter/Gadebuscher Straße B	21.29 22.49
Lankow-Siedlung E	| |
Lankow-Siedlung D	21.30 22.50
Ratzeburger Straße B	21.31 22.51
Gärtnereiweg B	21.32 22.52
Am Wochenend B	21.33 22.53
Warnitzer Straße B	21.34 22.54
Draguner Weg B	21.36 22.56
Lützower Ring B	21.37 22.57
Wolfsschlucht B	| |
Touristenweg B	
Gaststätte Friedrichsthal B	21.38 22.58
Friedrichsthal A	21.39 22.59

19 Hauptbahnhof P+R - Marienplatz - Betriebshof NVS 19

	Sonn- und Feiertag									
Haltestellen					Ⓚ		Ⓚ	Ⓚ		
Hauptbahnhof P+R B	14.43	16.13	16.35	18.15	20.30	22.23	22.50	23.10	23.40	
Hauptbahnhof B	14.44	16.14	16.36	18.16	20.31	22.24	22.51	23.11	23.41	23.57
Marienplatz C (an)	14.46	16.16	16.38	18.18	20.33	22.26	22.53	23.13	23.43	23.59
Marienplatz C (ab)	14.47	16.17	16.39	19.19	20.33	22.26	22.53	23.13	23.43	23.59
Schlossblick/IHK B	14.48	16.18	16.40	18.20	20.34	22.27	22.54	23.14	23.44	0.00
Platz der Jugend B	14.50	16.20	16.42	18.22	20.36	22.29	22.56	23.16	23.46	0.02
Ostorf D	14.52	16.22	16.44	18.24	20.38	22.31	22.58	23.18	23.48	0.04
Gartenstadt/M*Halle D	14.53	16.23	16.45	18.25	20.39	22.32	22.59	23.19	23.49	0.05
Stauffenbergstraße C		16.25								
Blumenbrink D	14.54		16.46	18.26	20.40	22.33	23.00	23.20	23.50	0.06
Ludwigsluster Chaussee D	14.55		16.47	18.27	20.41	22.34	23.01	23.21	23.51	0.07
Betriebshof NVS D	14.57		16.49	18.29	20.43	22.36	23.03	23.23	23.53	0.09

Ⓚ = fährt bis Marienplatz als Linie 1

Weniger Stau, weniger Abgase – der Umwelt zuliebe –
Umdenken und Umsteigen auf Busse und Straßenbahnen der NVS GmbH.

19 Betriebshof NVS - Marienplatz - Hauptbahnhof P+R 19

	Sonn- und Feiertag							
Haltestellen			ⓠ	ⓠ				Ⓚ
Betriebshof NVS C	4.59	5.05	7.54		13.16			
Ludwigsluster Chaussee C	5.01	5.07	7.56		13.18			
Blumenbrink C	5.02	5.08	7.57		13.19			
Stauffenbergstraße D	|	|	|	9.36	|	14.55	17.18	20.06
Gartenstadt/M*Halle C	5.03	5.09	7.58	9.38	13.20	14.57	17.20	20.08
Johannes-Stelling-Straße A	5.05	5.11	8.00	9.40	13.22	14.59	17.22	20.10
Freilichtbühne C	5.06	5.12	8.01	9.41	13.23	15.00	17.23	20.11
Lischstraße A	5.07	5.13	8.02	9.43	13.24	15.01	17.24	20.12
Platz der Jugend A (an)	5.08	5.14	8.03	9.44	13.25	15.02	17.25	20.13
Platz der Jugend A (ab)	5.08	5.14	8.03	9.44	13.25	15.02	17.25	20.14
Schlossblick/IHK A	5.09	5.15	8.04	9.45	13.26	15.03	17.26	20.15
Marienplatz A	5.11	5.17	8.06	9.48	13.28	15.05	17.28	20.17
Hauptbahnhof A	5.13	5.19	|	|	13.30	15.07	17.30	20.18
Hauptbahnhof P+R A		5.20	8.09	9.52	13.31	15.08	17.31	20.19

Ⓚ = fährt ab Platz der Jugend weiter als Linie 1 nach Kliniken

ⓠ = fährt ab Lischstraße weiter als Linie 8 nach Lübstorf, Wendeplatz

20 Stauffenbergstraße - Göhrener Tannen 20

	Sonn- und Feiertag
Haltestellen	
Stauffenbergstraße D	5.35 13.27 21.28
Stauffenbergstraße C	
Dreescher Markt C	
Zoo C	
Am Grünen Tal B	
Andrej-Sacharow-Straße B	
Graf-Yorck-Straße B	
Klein Buchholz B	
Blumenbrink D	5.36 13.28 21.29
Ludwigsluster Chaussee D	5.37 13.29 21.30
Fährweg B	5.41 13.33 21.34
Ludwig-Bölkow-Straße B	5.42 13.34 21.35
Göhrener Tannen B	5.44 13.36 21.37

Unsere Fahrzeuge verkehren im öffentlichen Verkehrsraum,
Verspätungen sind daher nicht ausgeschlossen.
Für Anschlüsse und Einhaltung der Fahrpläne besteht keine Gewähr.

20 Göhrener Tannen - Stauffenbergstraße 20

	Sonn- und Feiertag		
Haltestellen	Ⓡ		Ⓑ
Göhrener Tannen B	6.09	14.11	22.11
Ludwig-Bölkow-Straße A	6.11	14.13	22.13
Fährweg A	6.12	14.14	22.14
Mueßer Dickt B			
Stern Buchholz A			
Mueßer Dickt A	6.14	14.16	22.16
Ludwigsluster Chaussee C	6.17	14.19	22.19
Blumenbrink C	6.18	14.20	22.20
Klein Buchholz A			
Graf-Yorck-Straße A			
Andrej-Sacharow-Straße A			
Am Grünen Tal A			
Zoo D			
Dreescher Markt D			
Stauffenbergstraße D			
Stauffenbergstraße C	6.19	14.21	22.21

Ⓑ = fährt ab Stauffenbergstraße weiter als Linie 9 zum Betriebshof NVS

Ⓡ = fährt ab Stauffenbergstraße weiter als Linie 6 nach Raben Steinfeld, Oberdorf

JOB-TICKET

NVS

Schon ab dem ersten Mitarbeiter im Unternehmen

- Unbegrenzte und günstige Mobilität ohne Parkplatzsuche mit dem D-Jobticket sogar bundesweit unterwegs.
- Ob unser reguläres NVS-Jobticket oder ein D-Jobticket, wir bieten Ihnen alles aus einer Hand.

Weitere Infos:

Für eine persönliche Beratung wenden Sie sich an unser Vertriebsteam 0385 3990-130 oder -131.

Sonderfahrpläne

Fahrplanänderungen zu den Weihnachtsfeiertagen und zum Jahreswechsel

Sehr geehrte Fahrgäste,

durch die veränderte Nachfrage zu den Weihnachtsfeiertagen und zum Jahreswechsel verkehren alle Linien nach folgenden Fahrplänen:

Montag,	**22. Dezember 2025**	wie Montag bis Donnerstag (Ferien)
Dienstag,	**23. Dezember 2025**	wie Montag bis Donnerstag (Ferien)
Mittwoch,	**24. Dezember 2025**	wie Samstag
Donnerstag,	**25. Dezember 2025**	wie Sonn- und Feiertag
Freitag,	**26. Dezember 2025**	wie Sonn- und Feiertag
Samstag,	**27. Dezember 2025**	wie Samstag
Sonntag,	**28. Dezember 2025**	wie Sonn- und Feiertag
Montag,	**29. Dezember 2025**	wie Montag bis Donnerstag (Ferien)
Dienstag,	**30. Dezember 2025**	wie Montag bis Donnerstag (Ferien)
Mittwoch,	**31. Dezember 2025**	wie Samstag mit Änderungen ab ca. 22:45 Uhr
Donnerstag,	**1. Januar 2026**	00:00 Uhr bis 04:00 Uhr Zusatzfahrten, dann wie Sonn- und Feiertag
Freitag,	**2. Januar 2026**	wie Freitag (Ferien)

Wir wünschen Ihnen ein frohes Fest und einen guten Rutsch ins neue Jahr.
Ihre Nahverkehr Schwerin GmbH

NVS
NAHVERKEHR SCHWERIN

Fahrplanänderungen in der Silvesternacht

Linie Bus 1	**ab Kliniken**	23:06 Uhr verkehrt ab Hauptbahnhof P+R zum Betriebshof NVS 23:26 Uhr entfällt
	ab Platz der Jugend	23:14 Uhr entfällt
Linie Tram 2		geänderte Fahrten ab 22:45 Uhr
Linie Tram 3	**ab Hegelstraße**	23:15 Uhr zusätzlich 23:35 Uhr, 23:55 Uhr und 00:35 Uhr entfallen
	ab Haselholz	00:10 Uhr verkehrt erst um 00:25 Uhr (1. Januar)
Linie Tram 4	**ab Kliniken**	22:37 Uhr verkehrt nur bis Haselholz
	ab Neu Pampow	23:08 Uhr entfällt
Linie Bus 7	**ab Hauptbahnhof P+R**	23:31 Uhr nach Krebsförden entfällt zusätzliche Fahrten am Neujahrsmorgen
	ab Grabenstraße	22:50 Uhr verkehrt nur bis Krebsförden zusätzliche Fahrten am Neujahrsmorgen
Linie Bus 10	**ab Buchenweg**	22:21 Uhr verkehrt nur bis Alter Friedhof 23:01 Uhr verkehrt nur bis Hauptbahnhof 23:41 Uhr entfällt
	ab Bleicherufer	23:11 Uhr entfällt

NVS
NAHVERKEHR SCHWERIN

Linie BUS 13	**ab Lankow-Siedlung**	23:18 Uhr zum Betriebshof NVS zusätzlich 23:51 Uhr entfällt
Linie BUS 14	**ab Lankow-Siedlung**	23:23 Uhr entfällt zusätzliche Fahrten am Neujahrsmorgen
	ab Jugendherberge	22:45 Uhr entfällt
	ab Platz der Jugend	zusätzliche Fahrten am Neujahrsmorgen
Linie BUS 17	**ab Friedrichsthal**	23:07 Uhr nur bis Lankow-Siedlung 23:40 Uhr Uhr entfällt zusätzliche Fahrten am Neujahrsmorgen
	ab Kieler Straße	23:28 Uhr entfällt
	ab Lankow-Siedlung	zusätzliche Fahrten am Neujahrsmorgen
Linie BUS 19	**ab Hauptbahnf P+R**	23:40 Uhr entfällt
	ab Hauptbahnhof	23:17 Uhr nach Betriebshof NVS zusätzlich 23:57 Uhr nach Betriebshof NVS entfällt
	ab Marienplatz	23:13 Uhr verkehrt bereits ab Hauptbahnhof P+R (23:10 Uhr)

Hinweis:
Alle nicht genannten Linien verkehren laut Fahrplan.

NVS
NAHVERKEHR SCHWERIN

Linienverkehr am Neujahrsmorgen

Abfahrten

Marienplatz Richtung Hegelstraße und Krebsförden
Platz der Jugend Richtung Lankow-Siedlung und Friedrichsthal
um 00:55, 01:35, 02:15, 02:55 und 03:35 Uhr

NVS
NAHVERKEHR SCHWERIN

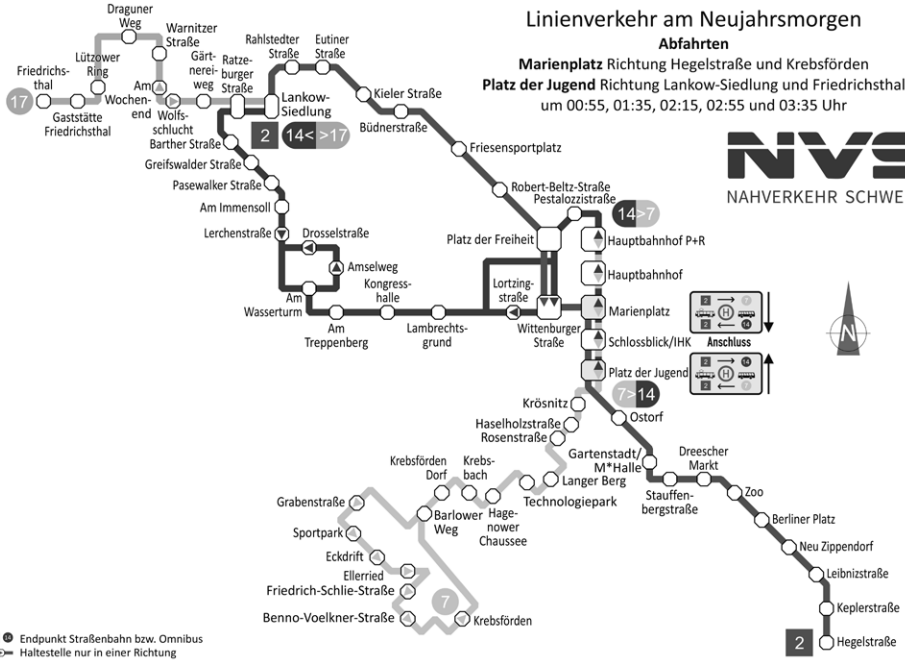

Impressum

Herausgeber:	Nahverkehr Schwerin GmbH
Auflage:	5.000 Exemplare
Entwurf und Gestaltung:	Nahverkehr Schwerin GmbH Digital Design, Schwerin
Druck und Verarbeitung:	Digital Design, Schwerin
Redaktionsschluss:	Januar 2025

Firmensitz
Nahverkehr Schwerin GmbH
Ludwigsluster Chaussee 72
19061 Schwerin
Telefon: 0385 3990-0

Postanschrift
Nahverkehr Schwerin GmbH
Postfach 16 01 62
19091 Schwerin

Zu erreichen sind wir mit:

Straßenbahnlinie 3, 4	Haltestelle Haselholz
Omnibuslinie 9	Haltestelle Graf-Yorck-Straße
Omnibuslinie 19	Haltestelle Betriebshof NVS
L 72 (ehemals B 106) südlicher Ortsausgang	

HOL DIR JETZT

DIE NVS-APP!

Available on the App Store

GET IT ON Google Play

TICKETS BEQUEM ÜBER'S SMARTPHONE BUCHEN UND IMMER DABEI HABEN!

10 % RABATT AUF UNSERE FAHRAUSWEISE!

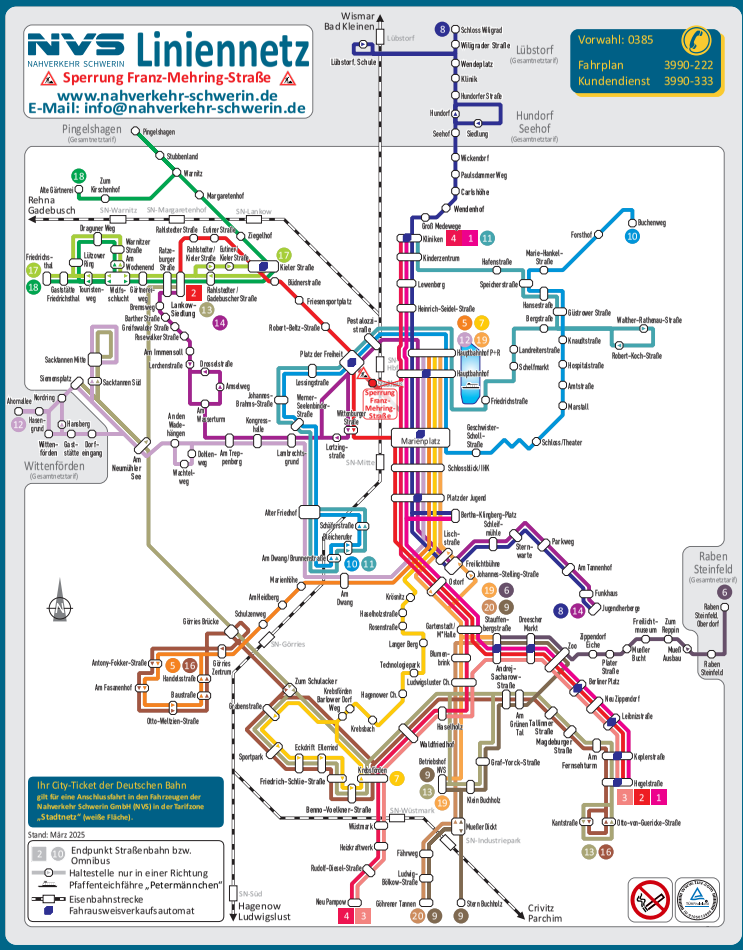

Immer die aktuellsten Informationen rund um den Fahrplan finden Sie ganz einfach über den QR-Code.