

A nighttime photograph of a city street. On the left, a tram is blurred in motion, its lights creating streaks. The street is paved with cobblestones and has tram tracks. On the right, a brick building houses several shops, including 'REWE' and 'MARIENPLATZ-C'. A '10 JAHRE' anniversary banner is visible on the building. The scene is illuminated by streetlights and shop signs.

# NVS

NAHVERKEHR SCHWERIN

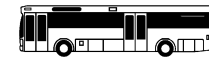
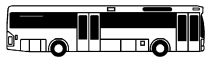
20 Stauffenbergstraße - Göhrener Tannen

# Fahrplan 2025/2026

gültig ab 3. März 2025

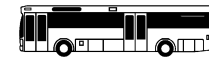
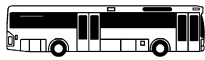
[www.nahverkehr-schwerin.de](http://www.nahverkehr-schwerin.de)





	Montag bis Freitag						
Haltestellen	9						
Stauffenbergstraße D	5.26		13.27	13.57	14.27	16.27	21.28
Stauffenbergstraße C		7.11					
Dreescher Markt C		7.12					
Zoo C		7.13					
Am Grünen Tal B		7.14					
Andrej-Sacharow-Straße B		7.15					
Graf-Yorck-Straße B		7.17					
Klein Buchholz B		7.18					
Blumenbrink D	5.27		13.28	13.58	14.28	16.28	21.29
Ludwigsluster Chaussee D	5.28		13.29	13.59	14.29	16.29	21.30
Fährweg B	5.32	7.22	13.33	14.03	14.33	16.33	21.34
Ludwig-Bölkow-Straße B	5.33	7.23	13.34	14.04	14.34	16.34	21.35
Göhrener Tannen B	5.35	7.25	13.36	14.06	14.36	16.36	21.37

**9** = Bus der Linie 9



	Montag bis Freitag						
Haltestellen	Ⓢ	9	Ⓡ	Ⓢ	Ⓡ	Ⓡ	Ⓟ
Göhrener Tannen B	6.10	7.25	13.40	14.10	14.55	16.40	22.11
Ludwig-Bölkow-Straße A	6.12	7.27	13.42	14.12	14.57	16.42	22.13
Fährweg A	6.13	7.28	13.43	14.13	14.58	16.43	22.14
Mueßer Dickt B		7.30					
Stern Buchholz A		7.35					
Mueßer Dickt A	6.15	7.37	13.45	14.15	15.00	16.45	22.16
Ludwigsluster Chaussee C	6.18		13.48	14.18	15.03	16.48	22.19
Blumenbrink C	6.19		13.49	14.19	15.04	16.49	22.20
Klein Buchholz A		7.39					
Graf-Yorck-Straße A		7.40					
Andrej-Sacharow-Straße A		7.41					
Am Grünen Tal A		7.43					
Zoo D		7.45					
Dreescher Markt D		7.47					
Stauffenbergstraße D		7.48					
Stauffenbergstraße C	6.20		13.50	14.20	15.05	16.50	22.21

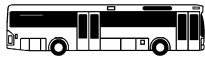
9 = Bus der Linie 9

Ⓟ = fährt ab Stauffenbergstraße weiter als Linie 9  
zum Betriebshof NVS

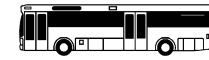
Ⓡ = fährt ab Stauffenbergstraße weiter als Linie 6  
nach Raben Steinfeld, Oberdorf

Ⓢ = fährt ab Stauffenbergstraße weiter als Linie 9  
nach Stern Buchholz

20

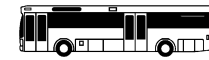
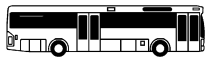


## Stauffenbergstraße - Göhrener Tannen



20

	Samstag		
Haltestellen			
Stauffenbergstraße D	5.35	13.27	21.28
Stauffenbergstraße C			
Dreescher Markt C			
Zoo C			
Am Grünen Tal B			
Andrej-Sacharow-Straße B			
Graf-Yorck-Straße B			
Klein Buchholz B			
Blumenbrink D	5.36	13.28	21.29
Ludwigsluster Chaussee D	5.37	13.29	21.30
Fährweg B	5.41	13.33	21.34
Ludwig-Bölkow-Straße B	5.42	13.34	21.35
Göhrener Tannen B	5.44	13.36	21.37

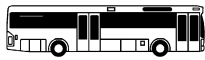


	Samstag		
Haltestellen	®	®	®
Göhrener Tannen B	6.09	14.11	22.11
Ludwig-Bölkow-Straße A	6.11	14.13	22.13
Fährweg A	6.12	14.14	22.14
Mueßer Dickt B			
Stern Buchholz A			
Mueßer Dickt A	6.14	14.16	22.16
Ludwigsluster Chaussee C	6.17	14.19	22.19
Blumenbrink C	6.18	14.20	22.20
Klein Buchholz A			
Graf-Yorck-Straße A			
Andrej-Sacharow-Straße A			
Am Grünen Tal A			
Zoo D			
Dreescher Markt D			
Stauffenbergstraße D			
Stauffenbergstraße C	6.19	14.21	22.21

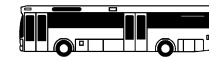
® = fährt ab Stauffenbergstraße weiter als Linie 9  
zum Betriebshof NVS

® = fährt ab Stauffenbergstraße weiter als Linie 6  
nach Raben Steinfeld, Oberdorf

20



# Stauffenbergstraße - Göhrener Tannen

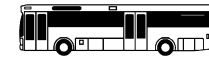
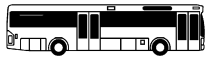


20

## Sonn- und Feiertag

### Haltestellen

Stauffenbergstraße D	5.35	13.27	21.28
Stauffenbergstraße C			
Dreescher Markt C			
Zoo C			
Am Grünen Tal B			
Andrej-Sacharow-Straße B			
Graf-Yorck-Straße B			
Klein Buchholz B			
Blumenbrink D	5.36	13.28	21.29
Ludwigsluster Chaussee D	5.37	13.29	21.30
Fährweg B	5.41	13.33	21.34
Ludwig-Bölkow-Straße B	5.42	13.34	21.35
Göhrener Tannen B	5.44	13.36	21.37



	Sonn- und Feiertag		
Haltestellen	Ⓡ	Ⓟ	
Göhrener Tannen B	6.09	14.11	22.11
Ludwig-Bölkow-Straße A	6.11	14.13	22.13
Fährweg A	6.12	14.14	22.14
Mueßer Dickt B			
Stern Buchholz A			
Mueßer Dickt A	6.14	14.16	22.16
Ludwigsluster Chaussee C	6.17	14.19	22.19
Blumenbrink C	6.18	14.20	22.20
Klein Buchholz A			
Graf-Yorck-Straße A			
Andrej-Sacharow-Straße A			
Am Grünen Tal A			
Zoo D			
Dreescher Markt D			
Stauffenbergstraße D			
Stauffenbergstraße C	6.19	14.21	22.21

Ⓟ = fährt ab Stauffenbergstraße weiter als Linie 9  
zum Betriebshof NVS

Ⓡ = fährt ab Stauffenbergstraße weiter als Linie 6  
nach Raben Steinfeld, Oberdorf

