

# NVS

NAHVERKEHR SCHWERIN

13

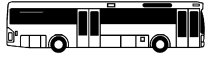
Lankow-Siedlung - Sacktannen - Krebsförden - Waldfriedhof -  
(Betriebshof NVS) - Otto-von-Guericke-Straße

# Fahrplan 2025/2026

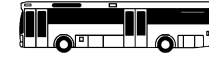
gültig ab 3. März 2025

[www.nahverkehr-schwerin.de](http://www.nahverkehr-schwerin.de)

13



# Lankow-Siedlung - Sacktannen - Grabenstraße - Otto-von-Guericke-Straße



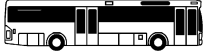
13

Montag bis Freitag

Haltestellen	F									
Lankow-Siedlung E	7.01	7.21	7.41	7.54	8.50	14.04	14.54	17.41	17.50	
Ratzeburger Straße B	7.02	7.22	7.42	7.55	8.51	14.05	14.55	17.42	17.51	
Sacktannen Süd A		7.31		8.04		14.14	15.04			
Sacktannen Mitte A		7.32		8.05		14.15	15.05			
Sacktannen Mitte B		7.33		8.06		14.16	15.06			
Siemensplatz A		7.36		8.09		14.19	15.09			
Am Neumühler See B		7.40		8.13		14.23	15.13			
Görries Brücke A	7.09	7.43	7.49	8.16	8.58	14.26	15.16	17.49	17.58	
Zum Schulacker A	7.11		7.51		9.00			17.51	18.00	
Grabenstraße A		7.45		8.18		14.28	15.18			
Sportpark A		7.46		8.19		14.29	15.19			
Eckdrift A		7.47		8.20		14.30	15.20			
Ellerried A		7.48		8.21		14.31	15.21			
Friedrich-Schlie-Straße A		7.49		8.22		14.32	15.22			
Benno-Voelkner-Straße A		7.51		8.24		14.34	15.24			
Krebsförden C		7.53		8.26		14.36	15.26			
Waldfriedhof C	7.13	7.54	7.53	8.27	9.02	14.37	15.27	17.53	18.02	
Betriebshof NVS D	7.15		7.55		9.04			17.55	18.04	
Betriebshof NVS C	4.53	5.16	5.46	5.56						
Klein Buchholz A	4.54	5.17	5.47	5.57						
Graf-Yorck-Straße A	4.55	5.18	5.48	5.58						
Andrej-Sacharow-Straße A	4.56	5.19	5.49	5.59	7.56	8.29	14.39	15.29		
Am Grünen Tal A	4.57	5.20	5.50	6.00	7.58	8.31	14.42	15.32		
Tallinner Straße A	4.58	5.21	5.51	6.01	7.59	8.32	14.43	15.33		
Magdeburger Straße A	4.59	5.22	5.52	6.02	8.00	8.33	14.45	15.35		
Am Fernsehturm A	5.01	5.24	5.54	6.04	8.02	8.35	14.47	15.37		
Keplerstraße D	5.02	5.25	5.55	6.05	8.03	8.36	14.49	15.39		
Hegelstraße D	5.03	5.26	5.56	6.06	8.04	8.37	14.50	15.40		
Kantstraße A	5.05	5.28	5.58	6.08	8.07	8.40	14.53	15.43		
Otto-von-Guericke-Straße A	5.06	5.29	5.51	6.09	8.08	8.41	14.54	15.44		

**F** = verkehrt nur während der Ferien

13



# Lankow-Siedlung - Sacktannen - Grabenstraße - Otto-von-Guericke-Straße

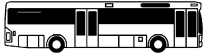


13

**Montag bis Freitag**
**Haltestellen**

Lankow-Siedlung E	20.25	23.18
Ratzeburger Straße B	20.26	23.19
Sacktannen Süd A		
Sacktannen Mitte A		
Sacktannen Mitte B		
Siemensplatz A		
Am Neumühler See B		
Görries Brücke A	20.33	23.26
Zum Schulacker A	20.35	23.28
Grabenstraße A		
Sportpark A		
Eckdrift A		
Ellerried A		
Friedrich-Schlie-Straße A		
Benno-Voelkner-Straße A		
Krebsförden C		
Waldfriedhof C	20.37	23.30
Betriebshof NVS D	20.39	23.32
Betriebshof NVS C		
Klein Buchholz A		
Graf-Yorck-Straße A		
Andrej-Sacharow-Straße A		
Am Grünen Tal A		
Tallinner Straße A		
Magdeburger Straße A		
Am Fernsehturm A		
Keplerstraße D		
Hegelstraße D		
Kantstraße A		
Otto-von-Guericke-Straße A		

13



# Kantstraße - Grabenstraße - Sacktannen - Lankow-Siedlung



13

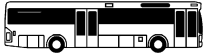
Montag bis Freitag

Haltestellen	Ⓚ	Ⓚ					Ⓚ		Ⓢ			
Kantstraße A				5.05			6.08			8.33		14.33
Otto-von-Guericke-Straße A				5.06			6.09			8.34		14.34
Hegelstraße C				5.08			6.12			8.37		14.37
Keplerstraße C				5.09			6.14			8.39		14.39
Am Fernsehturm B				5.10			6.15			8.40		14.40
Magdeburger Straße B				5.12			6.17			8.42		14.42
Tallinner Straße B				5.13			6.18			8.43		14.43
Am Grünen Tal B				5.15			6.20	7.00		8.45		14.45
Andrej-Sacharow-Straße B				5.16			6.21	7.02		8.47		14.47
Graf-Yorck-Straße B										8.49		14.49
Klein Buchholz B										8.50		14.50
Betriebshof NVS D										8.51		14.51
Betriebshof NVS C	4.38	4.58	5.06		5.52				11.56	13.16	13.22	13.46
Waldfriedhof D	4.41	5.01	5.09	5.18	5.55	6.23	7.04		11.59	13.19	13.25	13.49
Krebsförden D				5.19			6.25	7.06		13.21		13.51
Benno-Voelkner-Straße B				5.20			6.26	7.07		13.22		13.52
Friedrich-Schlie-Straße B				5.21			6.27	7.08		13.23		13.53
Ellerried B				5.22			6.28	7.09		13.24		13.54
Eckdrift B				5.23			6.29	7.10		13.25		13.55
Sportpark B				5.24			6.30	7.12		13.27		13.57
Grabenstraße B				5.25			6.31	7.13		13.28		13.58
Zum Schulacker B	4.43	5.03	5.11	5.26	5.57	6.32	7.15		12.01	13.30	13.27	14.00
Görries Brücke B	4.44	5.04	5.12	5.27	5.58	6.33	7.16		12.02	13.31	13.28	14.01
Am Neumühler See A				5.31			6.37	7.20		13.35		14.05
Sacktannen Süd A				5.34			6.40	7.23		13.38		14.08
Sacktannen Mitte A				5.35			6.41	7.24		13.39		14.09
Sacktannen Mitte B				5.36			6.42	7.25		13.40		14.10
Siemensplatz A				5.39			6.45	7.28		13.43		14.13
Am Neumühler See B				5.43			6.49	7.32		13.47		14.17
Ratzeburger Straße A	4.51	5.11	5.19	5.49	6.05	6.55	7.38		12.09	13.53	13.35	14.23
Lankow-Siedlung C / E / F	4.52	5.12	5.20	5.50	6.06	6.57	7.40		12.10	13.55	13.37	14.25

Ⓢ = verkehrt nur während der Schulzeit

Ⓚ = fährt ab Ratzeburger Straße weiter als Linie  
17 zur Kieler Straße

13



# Kantstraße - Grabenstraße - Sacktannen - Lankow-Siedlung

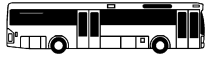


13

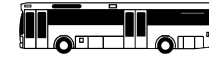
**Montag bis Freitag**
**Haltestellen**

Kantstraße A	15.33	17.33	20.36	21.51
Otto-von-Guericke-Straße A	15.34	17.34	20.37	21.52
Hegelstraße C	15.37	17.37	20.39	21.54
Keplerstraße C	15.39	17.39	20.40	21.55
Am Fernsehturm B	15.40	17.40	20.41	21.56
Magdeburger Straße B	15.42	17.42	20.43	21.58
Tallinner Straße B	15.43	17.43	20.44	21.59
Am Grünen Tal B	15.45	17.45	20.46	22.01
Andrej-Sacharow-Straße B	15.47	17.46	20.47	22.02
Graf-Yorck-Straße B	15.49	17.48	20.49	22.04
Klein Buchholz B	15.50	17.49	20.50	22.05
Betriebshof NVS D	15.51	17.50	20.51	22.06
Betriebshof NVS C				
Waldfriedhof D				
Krebsförden D				
Benno-Voelkner-Straße B				
Friedrich-Schlie-Straße B				
Ellerried B				
Eckdrift B				
Sportpark B				
Grabenstraße B				
Zum Schulacker B				
Görries Brücke B				
Am Neumühler See A				
Sacktannen Süd A				
Sacktannen Mitte A				
Sacktannen Mitte B				
Siemensplatz A				
Am Neumühler See B				
Ratzeburger Straße A				
Lankow-Siedlung C / E / F				

13



# Lankow-Siedlung - Sacktannen - Grabenstraße - Otto-von-Guericke-Straße

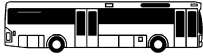


13

**Samstag**

Haltestellen			
Lankow-Siedlung E			23.51
Ratzeburger Straße B			23.52
Sacktannen Süd A			
Sacktannen Mitte A			
Sacktannen Mitte B			
Siemensplatz A			
Am Neumühler See B			
Görries Brücke A			23.59
Zum Schulacker A			0.01
Grabenstraße A			
Sportpark A			
Eckdrift A			
Ellerried A			
Friedrich-Schlie-Straße A			
Benno-Voelkner-Straße A			
Krebsförden C			
Waldfriedhof C			0.03
Betriebshof NVS D			0.05
Betriebshof NVS C	5.24	9.25	9.55
Klein Buchholz A	5.25	9.26	9.56
Graf-Yorck-Straße A	5.26	9.27	9.57
Andrej-Sacharow-Straße A	5.27	9.28	9.58
Am Grünen Tal A	5.28	9.30	10.00
Tallinner Straße A	5.29	9.31	10.01
Magdeburger Straße A	5.30	9.32	10.02
Am Fernsehturm A	5.32	9.34	10.04
Keplerstraße D	5.33	9.35	10.05
Hegelstraße D	5.34	9.36	10.06
Kantstraße A	5.36	9.39	10.09
Otto-von-Guericke-Straße A	5.37	9.40	10.10

13



# Kantstraße - Grabenstraße - Sacktannen - Lankow-Siedlung

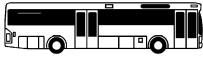


13

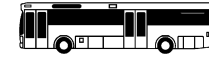
**Samstag**

Haltestellen				
Kantstraße A		16.44	18.07	20.35
Otto-von-Guericke-Straße A		16.45	18.08	20.36
Hegelstraße C		16.48	18.11	20.38
Keplerstraße C		16.50	18.13	20.39
Am Fernsehturm B		16.51	18.14	20.40
Magdeburger Straße B		16.53	18.16	20.42
Tallinner Straße B		16.54	18.17	20.43
Am Grünen Tal B		16.56	18.19	20.45
Andrej-Sacharow-Straße B		16.57	18.20	20.46
Graf-Yorck-Straße B		16.59	18.22	20.48
Klein Buchholz B		17.00	18.23	20.49
Betriebshof NVS D		17.01	18.24	20.50
Betriebshof NVS C	5.20			
Waldfriedhof D	5.23			
Krebsförden D				
Benno-Voelkner-Straße B				
Friedrich-Schlie-Straße B				
Ellerried B				
Eckdrift B				
Sportpark B				
Grabenstraße B				
Zum Schulacker B	5.25			
Görries Brücke B	5.26			
Am Neumühler See A				
Sacktannen Süd A				
Sacktannen Mitte A				
Sacktannen Mitte B				
Siemensplatz A				
Am Neumühler See B				
Ratzeburger Straße A	5.33			
Lankow-Siedlung C / E / F	5.34			

13



# Lankow-Siedlung - Sacktannen - Grabenstraße - Otto-von-Guericke-Straße



13

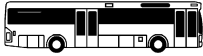
## Sonn- und Feiertag

Haltestellen	†
Lankow-Siedlung E	23.18
Ratzeburger Straße B	23.19
Sacktannen Süd A	
Sacktannen Mitte A	
Sacktannen Mitte B	
Siemensplatz A	
Am Neumühler See B	
Görries Brücke A	23.26
Zum Schulacker A	23.28
Grabenstraße A	
Sportpark A	
Eckdrift A	
Ellerried A	
Friedrich-Schlie-Straße A	
Benno-Voelkner-Straße A	
Krebsförden C	
Waldfriedhof C	23.30
Betriebshof NVS D	23.32
Betriebshof NVS C	9.37
Klein Buchholz A	9.38
Graf-Yorck-Straße A	9.39
Andrej-Sacharow-Straße A	9.40
Am Grünen Tal A	9.42
Tallinner Straße A	9.43
Magdeburger Straße A	9.44
Am Fernsehturm A	9.46
Keplerstraße D	9.47
Hegelstraße D	9.48
Kantstraße A	9.51
Otto-von-Guericke-Straße A	9.52

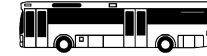
† = verkehrt nur am Totensonntag



13



# Kantstraße - Grabenstraße - Sacktannen - Lankow-Siedlung



13

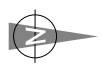
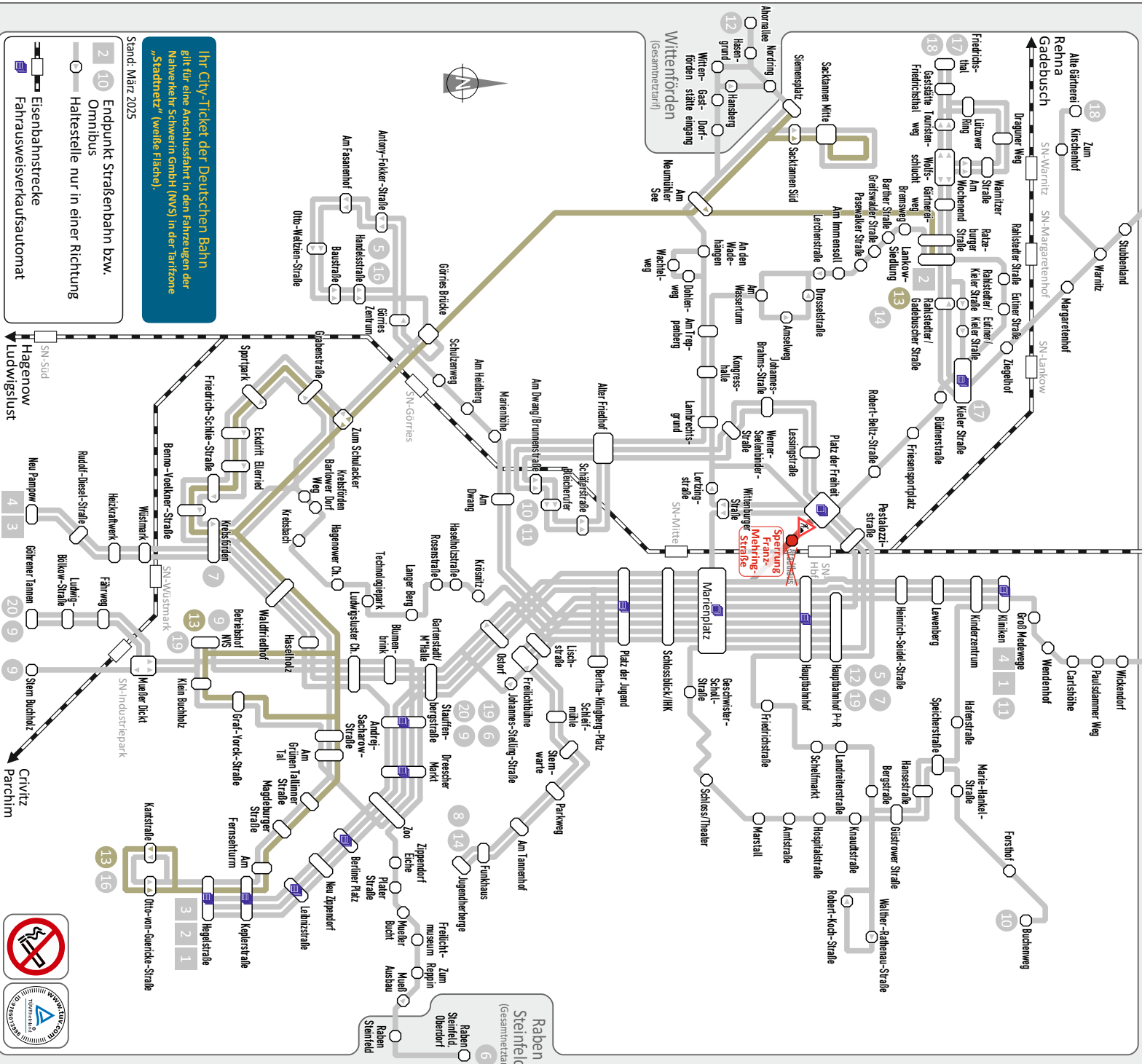
## Sonn- und Feiertag

Haltestellen	†
Kantstraße A	14.35
Otto-von-Guericke-Straße A	14.36
Hegelstraße C	14.39
Keplerstraße C	14.41
Am Fernsehturm B	14.42
Magdeburger Straße B	14.44
Tallinner Straße B	14.45
Am Grünen Tal B	14.47
Andrej-Sacharow-Straße B	14.48
Graf-Yorck-Straße B	14.50
Klein Buchholz B	14.51
Betriebshof NVS D	14.52
Betriebshof NVS C	5.20
Waldfriedhof D	5.23
Krebsförden D	
Benno-Voelkner-Straße B	
Friedrich-Schlie-Straße B	
Ellerried B	
Eckdrift B	
Sportpark B	
Grabenstraße B	
Zum Schulacker B	5.25
Görries Brücke B	5.26
Am Neumühler See A	
Sacktannen Süd A	
Sacktannen Mitte A	
Sacktannen Mitte B	
Siemensplatz A	
Am Neumühler See B	
Ratzeburger Straße A	5.33
Lankow-Siedlung C / E / F	5.34

† = verkehrt nur am Totensonntag

**Pingelshagen**  
 (Gesamtnetzrft)

- Wismar
- Bad Kleinen
- Libstorf
- Libstorf, Schulstraße
- 8 Schloss Willgrad
- Witigrader Straße
- Libstorf (Gesamtnetzrft)
- Wendplatz
- Klinik
- Händorf Straße
- Händorf
- Seehof Seehof (Gesamtnetzrft)
- Händorf
- Wickendorf
- Paulsammer Weg
- Carlshöhe
- Wendenhof
- bröll Meldewege
- Klinken 4 1 11
- Marie-Hankel-Straße
- Haltenstraße
- Lewenberg
- Speicherstraße
- Henrich-Seidel-Straße
- Hauptbahnhof P-R
- Hauptbahnhof
- Landheisterstraße
- Hospitalstraße
- Speicherstraße
- Robert-Koch-Straße
- Amststraße
- Marstall
- Amststraße
- Hausstraße
- Bergstraße
- Güstower Straße
- Walter-Rathenau-Straße
- Forsthof
- Buchenweg 10



**Ihr City-Ticket der Deutschen Bahn**  
 gilt für eine Ausdrucksfahrt in den Fahrzeugen der  
 Netze der Schwerkraft (NVS) in der Tarifzone  
 „Stadtnetz“ (weitere Details).

- Stand: März 2025
- 2** Endpunkt Straßenbahn bzw. Omnibus
  - 10** Haltestelle nur in einer Richtung
  - Eisenbahnstrecke
  - Fahrausweisverkaufsaufomat

Hagenow  
 Ludwigslust  
 SN-Süd  
 4 3  
 20 9 9



# Linie 13