

Fahrplan 2020/2021



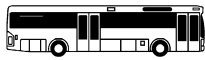
gültig ab 21. Juni 2020

Mobilität ist unser Antrieb

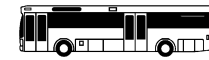
www.nahverkehr-schwerin.de

NVS
NAHVERKEHR SCHWERIN

20



Göhrener Tannen - Stauffenbergstraße



20

Montag bis Freitag (NICHT am 24. und 31. Dezember 2020)

Haltestellen	Ⓢ	9	Ⓡ	Ⓢ	Ⓡ	Ⓡ	Ⓟ
Göhrener Tannen	6.11	7.29	13.41	14.11	14.56	16.41	22.11
Ludwig-Bölkow-Straße	6.13	7.31	13.43	14.13	14.58	16.43	22.13
Fährweg	6.14	7.32	13.44	14.14	14.59	16.44	22.14
Mueßer Dickt	6.16	7.39	13.46	14.16	15.01	16.46	22.16
Ludwigsluster Chaussee	6.19		13.49	14.19	15.04	16.49	22.19
Blumenbrink	6.20		13.50	14.20	15.05	16.50	22.20
Stauffenbergstraße	6.21	7.50	13.51	14.21	15.06	16.51	22.21

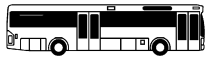
9 = Bus der Linie 9, verkehrt über Stern
Buchholz

Ⓡ = fährt ab Stauffenbergstraße weiter als Linie 6
nach Raben Steinfeld, Oberdorf

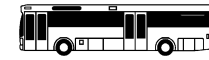
Ⓢ = fährt ab Stauffenbergstraße weiter als Linie 9
nach Stern Buchholz

Ⓟ = fährt ab Stauffenbergstraße weiter als Linie 9
zum Betriebshof NVS

20



Stauffenbergstraße - Göhrener Tannen



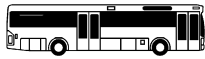
20

Samstag sowie 24. und 31. Dezember 2020

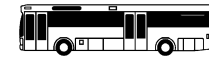
Haltestellen

Stauffenbergstraße	5.34	13.27	21.28
Blumenbrink	5.35	13.28	21.29
Ludwigsluster Chaussee	5.36	13.29	21.30
Fährweg	5.40	13.33	21.34
Ludwig-Bölkow-Straße	5.41	13.34	21.35
Göhrener Tannen	5.43	13.36	21.37

20



Göhrener Tannen - Stauffenbergstraße



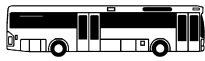
20

	Samstag sowie 24. und 31. Dezember 2020		
Haltestellen	Ⓡ	Ⓟ	
Göhrener Tannen	6.09	14.11	22.11
Ludwig-Bölkow-Straße	6.11	14.13	22.13
Fährweg	6.12	14.14	22.14
Mueßer Dickt	6.14	14.16	22.16
Ludwigsluster Chaussee	6.17	14.19	22.19
Blumenbrink	6.18	14.20	22.20
Stauffenbergstraße	6.19	14.21	22.21

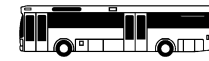
Ⓡ = fährt ab Stauffenbergstraße weiter als Linie 6
nach Raben Steinfeld, Oberdorf

Ⓟ = fährt ab Stauffenbergstraße weiter als Linie 9
zum Betriebshof NVS

20

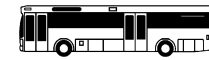
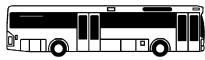


Stauffenbergstraße - Göhrener Tannen



20

	Sonn- und Feiertag		
Haltestellen			
Stauffenbergstraße	5.34	13.27	21.28
Blumenbrink	5.35	13.28	21.29
Ludwigsluster Chaussee	5.36	13.29	21.30
Fährweg	5.40	13.33	21.34
Ludwig-Bölkow-Straße	5.41	13.34	21.35
Göhrener Tannen	5.43	13.36	21.37



	Sonn- und Feiertag		
Haltestellen	Ⓡ	Ⓟ	
Göhrener Tannen	6.09	14.11	22.11
Ludwig-Bölkow-Straße	6.11	14.13	22.13
Fährweg	6.12	14.14	22.14
Mueßer Dickt	6.14	14.16	22.16
Ludwigsluster Chaussee	6.17	14.19	22.19
Blumenbrink	6.18	14.20	22.20
Stauffenbergstraße	6.19	14.21	22.21

Ⓡ = fährt ab Stauffenbergstraße weiter als Linie 6
nach Raben Steinfeld, Oberdorf

Ⓟ = fährt ab Stauffenbergstraße weiter als Linie 9
zum Betriebshof NVS