

A nighttime photograph of a city street. On the left, a tram is blurred in motion, moving towards the right. The street is lined with multi-story brick buildings. On the right side, there are several shops with illuminated signs, including 'MARIENPLATZ-C', 'REWE', and 'KNAACK'. A '10 JAHRE' anniversary banner is visible on one of the buildings. The sky is dark, and the streetlights create a warm glow.

NVS

NAHVERKEHR SCHWERIN

6

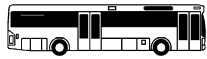
Stauffenbergstraße - Mueß - Raben Steinfeld

Fahrplan 2025/2026

gültig ab 3. März 2025

www.nahverkehr-schwerin.de

6



Stauffenbergstraße - Freilichtmuseum - Raben Steinfeld, Oberdorf

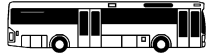


6

Montag bis Freitag

Haltestellen

Stauffenbergstraße C	5.35	6.08	6.38	7.52	8.52	9.52	10.52	11.52	12.52
Dreescher Markt C	5.36	6.09	6.39	7.53	8.53	9.53	10.53	11.53	12.53
Zoo C	5.37	6.10	6.40	7.54	8.54	9.54	10.54	11.54	12.54
Zippendorf Eiche B	5.39	6.12	6.42	7.56	8.56	9.56	10.56	11.56	12.56
Plater Straße B	5.40	6.13	6.43	7.57	8.57	9.57	10.57	11.57	12.57
Mueßer Bucht B	5.42	6.15	6.45	7.59	8.59	9.59	10.59	11.59	12.59
Freilichtmuseum B	5.43	6.16	6.46	8.00	9.00	10.00	11.00	12.00	13.00
Zum Reppin B	5.44	6.17	6.47	8.01	9.01	10.01	11.01	12.01	13.01
Raben Steinfeld B	5.46	6.19	6.49	8.03	9.03	10.03	11.03	12.03	13.03
Raben Steinfeld, Oberdorf A	5.48	6.21	6.51	8.05	9.05	10.05	11.05	12.05	13.05

6

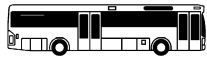
Stauffenbergstraße - Freilichtmuseum - Raben Steinfeld, Oberdorf

**6****Montag bis Freitag**

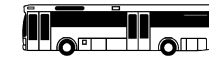
Haltestellen

Stauffenbergstraße C	13.52	15.07	16.07	16.52	18.04	19.26	21.03
Dreescher Markt C	13.53	15.08	16.08	16.53	18.05	19.27	21.04
Zoo C	13.54	15.09	16.09	16.54	18.06	19.28	21.05
Zippendorf Eiche B	13.56	15.11	16.11	16.56	18.08	19.30	21.07
Plater Straße B	13.57	15.12	16.12	16.57	18.09	19.31	21.08
Mueßer Bucht B	13.59	15.14	16.14	16.59	18.11	19.33	21.10
Freilichtmuseum B	14.00	15.15	16.15	17.00	18.12	19.34	21.11
Zum Reppin B	14.01	15.16	16.16	17.01	18.13	19.35	21.12
Raben Steinfeld B	14.03	15.18	16.18	17.03	18.15	19.37	21.14
Raben Steinfeld, Oberdorf A	14.05	15.20	16.20	17.05	18.17	19.39	21.16

6



Raben Steinfeld, Oberdorf - Freilichtmuseum - Stauffenbergstraße



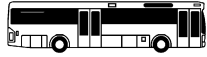
6

Montag bis Freitag

Haltestellen	Ⓞ								
Raben Steinfeld, Oberdorf A	5.53	6.21	6.51	8.05	9.05	10.05	11.05	12.05	13.05
Raben Steinfeld A	5.54	6.22	6.52	8.06	9.06	10.06	11.06	12.06	13.06
Mueß Ausbau A	5.55	6.23	6.53	8.07	9.07	10.07	11.07	12.07	13.07
Zum Reppin A	5.56	6.24	6.54	8.08	9.08	10.08	11.08	12.08	13.08
Freilichtmuseum A	5.57	6.25	6.55	8.09	9.09	10.09	11.09	12.09	13.09
Mueßer Bucht A	5.58	6.26	6.56	8.10	9.10	10.10	11.10	12.10	13.10
Plater Straße A	5.59	6.28	6.58	8.12	9.12	10.12	11.12	12.12	13.12
Zippendorf Eiche A	6.00	6.29	6.59	8.13	9.13	10.13	11.13	12.13	13.13
Zoo D	6.02	6.31	7.01	8.15	9.15	10.15	11.15	12.15	13.15
Dreescher Markt D	6.03	6.33	7.03	8.17	9.17	10.17	11.17	12.17	13.17
Stauffenbergstraße D	6.04	6.34	7.04	8.18	9.18	10.18	11.18	12.18	13.18

Ⓞ = fährt ab Stauffenbergstraße weiter als Linie
20 nach Göhrener Tannen

6



Raben Steinfeld, Oberdorf - Freilichtmuseum - Stauffenbergstraße

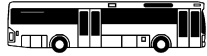


6

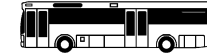
Montag bis Freitag

Haltestellen	Ⓞ	Ⓞ
Raben Steinfeld, Oberdorf A	14.05	15.20 16.20 17.05 18.20 19.42 21.16
Raben Steinfeld A	14.06	15.21 16.21 17.06 18.21 19.43 21.17
Mueß Ausbau A	14.07	15.22 16.22 17.07 18.22 19.44 21.18
Zum Reppin A	14.08	15.23 16.23 17.08 18.23 19.45 21.19
Freilichtmuseum A	14.09	15.24 16.24 17.09 18.24 19.46 21.20
Mueßer Bucht A	14.10	15.25 16.25 17.10 18.25 19.47 21.21
Plater Straße A	14.12	15.27 16.27 17.12 18.27 19.48 21.22
Zippendorf Eiche A	14.13	15.28 16.28 17.13 18.28 19.49 21.23
Zoo D	14.15	15.30 16.30 17.15 18.30 19.51 21.25
Dreescher Markt D	14.17	15.32 16.32 17.17 18.32 19.52 21.26
Stauffenbergstraße D	14.18	15.33 16.33 17.18 18.33 19.53 21.27

Ⓞ = fährt ab Stauffenbergstraße weiter als Linie
20 nach Göhrener Tannen

6

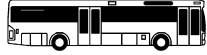
Stauffenbergstraße - Freilichtmuseum - Raben Steinfeld, Oberdorf

**6****Samstag**

Haltestellen

Stauffenbergstraße C	8.35	12.26	14.26	16.26	19.26	21.03
Dreescher Markt C	8.36	12.27	14.27	16.27	19.27	21.04
Zoo C	8.37	12.28	14.28	16.28	19.28	21.05
Zippendorf Eiche B	8.39	12.30	14.30	16.30	19.30	21.07
Plater Straße B	8.40	12.31	14.31	16.31	19.31	21.08
Mueßer Bucht B	8.42	12.33	14.33	16.33	19.33	21.10
Freilichtmuseum B	8.43	12.34	14.34	16.34	19.34	21.11
Zum Reppin B	8.44	12.35	14.35	16.35	19.35	21.12
Raben Steinfeld B	8.46	12.37	14.37	16.37	19.37	21.14
Raben Steinfeld, Oberdorf A	8.48	12.39	14.39	16.39	19.39	21.16

6



Raben Steinfeld, Oberdorf - Freilichtmuseum - Stauffenbergstraße



6

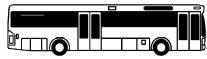
Samstag

Haltestellen			Ⓜ	Ⓞ		
Raben Steinfeld, Oberdorf A	8.51	12.39	14.39	16.39	19.39	21.16
Raben Steinfeld A	8.52	12.40	14.40	16.40	19.40	21.17
Mueß Ausbau A	8.53	12.41	14.41	16.41	19.41	21.18
Zum Reppin A	8.54	12.42	14.42	16.42	19.42	21.19
Freilichtmuseum A	8.55	12.43	14.43	16.43	19.43	21.20
Mueßer Bucht A	8.56	12.44	14.44	16.44	19.44	21.21
Plater Straße A	8.57	12.46	14.46	16.46	19.46	21.22
Zippendorf Eiche A	8.58	12.47	14.47	16.47	19.47	21.23
Zoo D	9.00	12.49	14.49	16.49	19.49	21.25
Dreescher Markt D	9.01	12.51	14.51	16.51	19.51	21.26
Stauffenbergstraße D	9.02	12.52	14.52	16.52	19.52	21.27

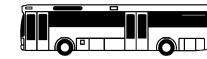
Ⓞ = fährt ab Stauffenbergstraße weiter als Linie
20 nach Göhrener Tannen

Ⓜ = fährt ab Stauffenbergstraße weiter als Linie
19 nach Hauptbahnhof P+R

6



Stauffenbergstraße - Freilichtmuseum - Raben Steinfeld, Oberdorf



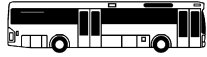
6

Sonn- und Feiertag

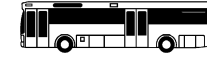
Haltestellen

Stauffenbergstraße C	8.35	12.26	14.26	16.26	19.26	21.03
Dreescher Markt C	8.36	12.27	14.27	16.27	19.27	21.04
Zoo C	8.37	12.28	14.28	16.28	19.28	21.05
Zippendorf Eiche B	8.39	12.30	14.30	16.30	19.30	21.07
Plater Straße B	8.40	12.31	14.31	16.31	19.31	21.08
Mueßer Bucht B	8.42	12.33	14.33	16.33	19.33	21.10
Freilichtmuseum B	8.43	12.34	14.34	16.34	19.34	21.11
Zum Reppin B	8.44	12.35	14.35	16.35	19.35	21.12
Raben Steinfeld B	8.46	12.37	14.37	16.37	19.37	21.14
Raben Steinfeld, Oberdorf A	8.48	12.39	14.39	16.39	19.39	21.16

6



Raben Steinfeld, Oberdorf - Freilichtmuseum - Stauffenbergstraße



6

Sonn- und Feiertag

Haltestellen	Ⓜ		Ⓞ			
Raben Steinfeld, Oberdorf A	8.51	12.39	14.39	16.39	19.39	21.16
Raben Steinfeld A	8.52	12.40	14.40	16.40	19.40	21.17
Mueß Ausbau A	8.53	12.41	14.41	16.41	19.41	21.18
Zum Reppin A	8.54	12.42	14.42	16.42	19.42	21.19
Freilichtmuseum A	8.55	12.43	14.43	16.43	19.43	21.20
Mueßer Bucht A	8.56	12.44	14.44	16.44	19.44	21.21
Plater Straße A	8.57	12.46	14.46	16.46	19.46	21.22
Zippendorf Eiche A	8.58	12.47	14.47	16.47	19.47	21.23
Zoo D	9.00	12.49	14.49	16.49	19.49	21.25
Dreescher Markt D	9.01	12.51	14.51	16.51	19.51	21.26
Stauffenbergstraße D	9.02	12.52	14.52	16.52	19.52	21.27

Ⓞ = fährt ab Stauffenbergstraße weiter als Linie
20 nach Göhrener Tannen

Ⓜ = fährt ab Stauffenbergstraße weiter als Linie
19 nach Hauptbahnhof P+R

Pingelshagen
(Gesamtnetzrft)

Wismar
Bad Kleinen

Libstorf, Seubitz

8 Schloss Wligrad

Wligrader Straße

Wendplatz

Klinik

Händler Straße

Hundorf

Seehof

Seehof

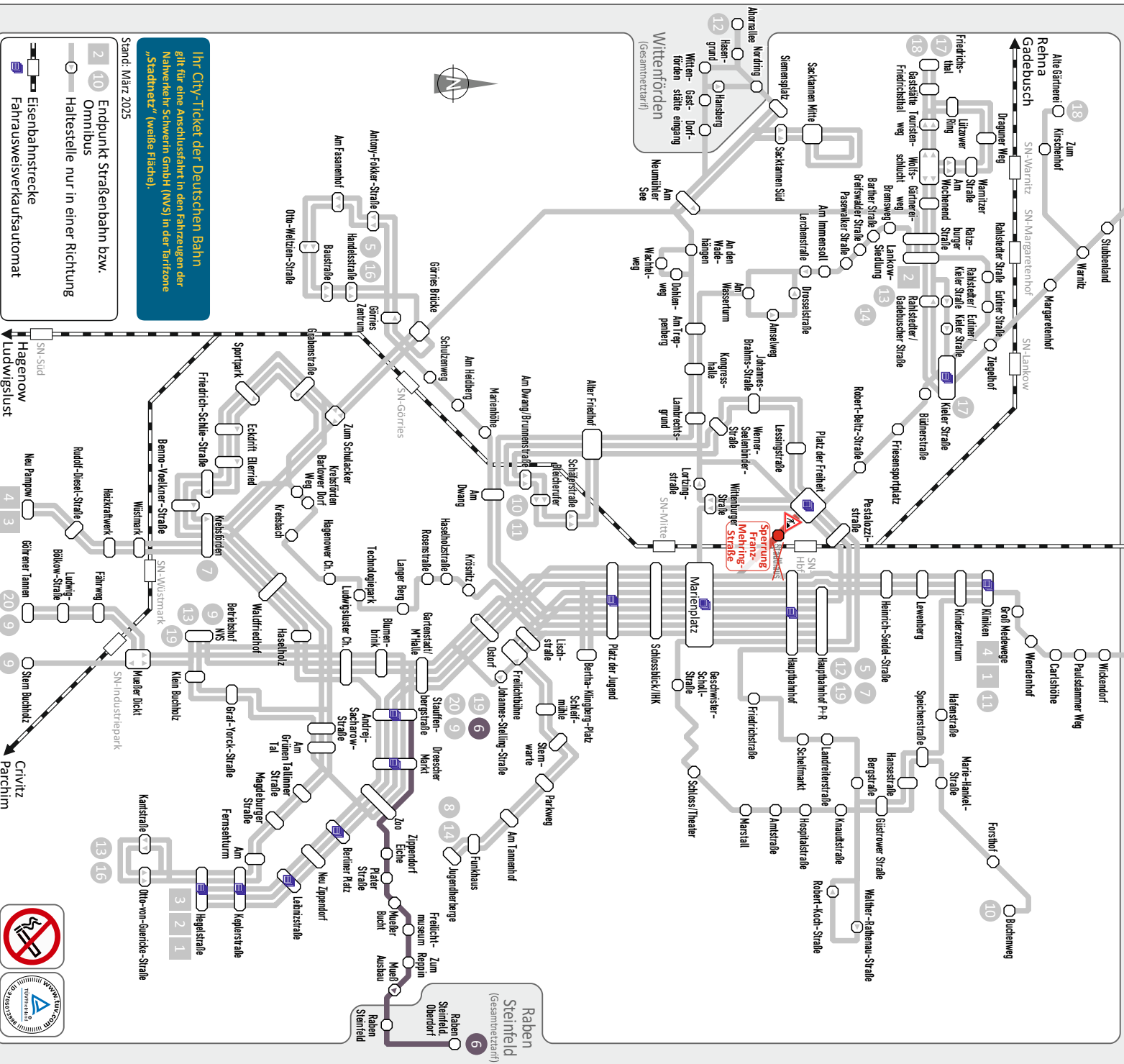
Hundorf
Seehof
(Gesamtnetzrft)

Libstorf
(Gesamtnetzrft)

Vorwahl: 0385

Fahrplan Kundendienst 3990-222

3990-333



Ihr City-Ticket der Deutschen Bahn
gilt für eine Anschlussfahrt in den Fahrzeugen der
Netzwerke Schwerin GmbH (NVS) in der Tarifzone
„Stadtnetz“ (weilte Fläche).

- Stand: März 2025
- 2 Endpunkt Straßenbahn bzw. Omnibus
 - 10 Haltestelle nur in einer Richtung
 - Eisenbahnstrecke
 - Fahrausweisverkaufsaufomat



Linie 6