

A nighttime photograph of a city street. On the left, a tram is blurred in motion, moving towards the viewer. The street is lined with multi-story brick buildings. On the right, several shops are visible, including a REWE supermarket and a store with a large illuminated sign that reads 'MARIENPLATZ-'. The scene is lit by streetlights and the lights from the buildings and tram.

# NVS

NAHVERKEHR SCHWERIN

4

Kliniken - Hauptbahnhof - Marienplatz - Waldfriedhof -  
Neu Pampow

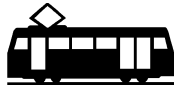
# Fahrplan 2025/2026

gültig ab 3. März 2025

[www.nahverkehr-schwerin.de](http://www.nahverkehr-schwerin.de)



4



# Kliniken - Hauptbahnhof - Marienplatz - Haselholz - Waldfriedhof - Krebsförden - Neu Pampow



4

Montag bis Freitag

Haltstellen														
Kliniken B	4.35	5.09	5.29	5.49	6.08	6.38	7.08	7.38	8.08	8.38	9.08	9.38	10.08	10.38
Kinderzentrum B	4.36	5.10	5.30	5.50	6.09	6.39	7.09	7.39	8.09	8.39	9.09	9.39	10.09	10.39
Lewenberg B	4.37	5.11	5.31	5.51	6.10	6.40	7.10	7.40	8.10	8.40	9.10	9.40	10.10	10.40
Heinrich-Seidel-Straße B	4.38	5.12	5.32	5.52	6.11	6.41	7.11	7.41	8.11	8.41	9.11	9.41	10.11	10.41
Hauptbahnhof B	4.40	5.14	5.34	5.54	6.14	6.44	7.14	7.44	8.14	8.44	9.14	9.44	10.14	10.44
Marienplatz C (an)	4.42	5.16	5.36	5.56	6.16	6.46	7.16	7.46	8.16	8.46	9.16	9.46	10.16	10.46
Marienplatz C (ab)	4.44	5.16	5.36	5.56	6.17	6.47	7.17	7.47	8.17	8.47	9.17	9.47	10.17	10.47
Schlossblick/IHK B	4.45	5.17	5.37	5.57	6.18	6.48	7.18	7.48	8.18	8.48	9.18	9.48	10.18	10.48
Platz der Jugend B	4.47	5.19	5.39	5.59	6.20	6.50	7.20	7.50	8.20	8.50	9.20	9.50	10.20	10.50
Ostorf B	4.49	5.21	5.41	6.01	6.22	6.52	7.22	7.52	8.22	8.52	9.22	9.52	10.22	10.52
Gartenstadt/M*Halle B	4.51	5.23	5.43	6.03	6.25	6.55	7.25	7.55	8.25	8.55	9.25	9.55	10.25	10.55
Blumenbrink B	4.52	5.24	5.44	6.04	6.26	6.56	7.26	7.56	8.26	8.56	9.26	9.56	10.26	10.56
Ludwigsluster Chaussee B	4.54	5.26	5.46	6.06	6.28	6.58	7.28	7.58	8.28	8.58	9.28	9.58	10.28	10.58
Haselholz B	4.55	5.27	5.47	6.07	6.29	6.59	7.29	7.59	8.29	8.59	9.29	9.59	10.29	10.59
Waldfriedhof B	4.56	5.28	5.48	6.08	6.31	7.01	7.31	8.01	8.31	9.01	9.31	10.01	10.31	11.01
Krebsförden B	4.57	5.29	5.49	6.09	6.32	7.02	7.32	8.02	8.32	9.02	9.32	10.02	10.32	11.02
Wüstmark B	4.59	5.31	5.51	6.11	6.34	7.04	7.34	8.04	8.34	9.04	9.34	10.04	10.34	11.04
Heizkraftwerk B	5.00	5.32	5.52	6.12	6.35	7.05	7.35	8.05	8.35	9.05	9.35	10.05	10.35	11.05
Rudolf-Diesel-Straße B	5.02	5.34	5.54	6.14	6.37	7.07	7.37	8.07	8.37	9.07	9.37	10.07	10.37	11.07
Neu Pampow B	5.03	5.35	5.55	6.15	6.38	7.08	7.38	8.08	8.38	9.08	9.38	10.08	10.38	11.08

4



# Kliniken - Hauptbahnhof - Marienplatz - Haselholz - Waldfriedhof - Krebsförden - Neu Pampow



4

Montag bis Freitag

Haltstellen	Montag bis Freitag													
Kliniken B	11.08	11.38	12.08	12.38	13.08	13.38	14.08	14.38	15.08	15.38	16.08	16.38	17.08	17.38
Kinderzentrum B	11.09	11.39	12.09	12.39	13.09	13.39	14.09	14.39	15.09	15.39	16.09	16.39	17.09	17.39
Lewenberg B	11.10	11.40	12.10	12.40	13.10	13.40	14.10	14.40	15.10	15.40	16.10	16.40	17.10	17.40
Heinrich-Seidel-Straße B	11.11	11.41	12.11	12.41	13.11	13.41	14.11	14.41	15.11	15.41	16.11	16.41	17.11	17.41
Hauptbahnhof B	11.14	11.44	12.14	12.44	13.14	13.44	14.14	14.44	15.14	15.44	16.14	16.44	17.14	17.44
Marienplatz C (an)	11.16	11.46	12.16	12.46	13.16	13.46	14.16	14.46	15.16	15.46	16.16	16.46	17.16	17.46
Marienplatz C (ab)	11.17	11.47	12.17	12.47	13.17	13.47	14.17	14.47	15.17	15.47	16.17	16.47	17.17	17.47
Schlossblick/IHK B	11.18	11.48	12.18	12.48	13.18	13.48	14.18	14.48	15.18	15.48	16.18	16.48	17.18	17.48
Platz der Jugend B	11.20	11.50	12.20	12.50	13.20	13.50	14.20	14.50	15.20	15.50	16.20	16.50	17.20	17.50
Ostorf B	11.22	11.52	12.22	12.52	13.22	13.52	14.22	14.52	15.22	15.52	16.22	16.52	17.22	17.52
Gartenstadt/M*Halle B	11.25	11.55	12.25	12.55	13.25	13.55	14.25	14.55	15.25	15.55	16.25	16.55	17.25	17.55
Blumenbrink B	11.26	11.56	12.26	12.56	13.26	13.56	14.26	14.56	15.26	15.56	16.26	16.56	17.26	17.56
Ludwigsluster Chaussee B	11.28	11.58	12.28	12.58	13.28	13.58	14.28	14.58	15.28	15.58	16.28	16.58	17.28	17.58
Haselholz B	11.29	11.59	12.29	12.59	13.29	13.59	14.29	14.59	15.29	15.59	16.29	16.59	17.29	17.59
Waldfriedhof B	11.31	12.01	12.31	13.01	13.31	14.01	14.31	15.01	15.31	16.01	16.31	17.01	17.31	18.01
Krebsförden B	11.32	12.02	12.32	13.02	13.32	14.02	14.32	15.02	15.32	16.02	16.32	17.02	17.32	18.02
Wüstmark B	11.34	12.04	12.34	13.04	13.34	14.04	14.34	15.04	15.34	16.04	16.34	17.04	17.34	18.04
Heizkraftwerk B	11.35	12.05	12.35	13.05	13.35	14.05	14.35	15.05	15.35	16.05	16.35	17.05	17.35	18.05
Rudolf-Diesel-Straße B	11.37	12.07	12.37	13.07	13.37	14.07	14.37	15.07	15.37	16.07	16.37	17.07	17.37	18.07
Neu Pampow B	11.38	12.08	12.38	13.08	13.38	14.08	14.38	15.08	15.38	16.08	16.38	17.08	17.38	18.08

4



# Kliniken - Hauptbahnhof - Marienplatz - Haselholz - Waldfriedhof - Krebsförden - Neu Pampow



4

**Montag bis Freitag**
**Haltestellen**

Kliniken B	18.09	18.24	18.29	18.49	19.29	19.57	20.37	21.37	22.37
Kinderzentrum B	18.10	18.25	18.30	18.50	19.30	19.58	20.38	21.38	22.38
Lewenberg B	18.11	18.26	18.31	18.51	19.31	19.59	20.39	21.39	22.39
Heinrich-Seidel-Straße B	18.12	18.27	18.32	18.52	19.32	20.00	20.40	21.40	22.40
Hauptbahnhof B	18.14	18.29	18.34	18.54	19.34	20.02	20.42	21.42	22.42
Marienplatz C (an)	18.16	18.31	18.36	18.56	19.36	20.04	20.44	21.44	22.44
Marienplatz C (ab)	18.17	18.32	18.37	18.57	19.37	20.04	20.44	21.44	22.44
Schlossblick/IHK B	18.18	18.33	18.38	18.58	19.38	20.05	20.45	21.45	22.45
Platz der Jugend B	18.20	18.35	18.40	19.00	19.40	20.07	20.47	21.47	22.47
Ostorf B	18.22	18.37	18.42	19.02	19.42	20.09	20.49	21.49	22.49
Gartenstadt/M*Halle B	18.24	18.39	18.44	19.04	19.44	20.11	20.51	21.51	22.51
Blumenbrink B	18.25	18.40	18.45	19.05	19.45	20.12	20.52	21.52	22.52
Ludwigsluster Chaussee B	18.27	18.42	18.47	19.07	19.47	20.14	20.54	21.54	22.54
Haselholz B	18.28	18.43	18.48	19.08	19.48	20.15	20.55	21.55	22.55
Waldfriedhof B	18.30			19.10	19.50	20.16	20.56	21.56	22.56
Krebsförden B	18.31			19.11	19.51	20.17	20.57	21.57	22.57
Wüstmark B	18.33			19.13	19.53	20.19	20.59	21.59	22.59
Heizkraftwerk B	18.34			19.14	19.54	20.20	21.00	22.00	23.00
Rudolf-Diesel-Straße B	18.36			19.16	19.56	20.22	21.02	22.02	23.02
Neu Pampow B	18.37			19.17	19.57	20.23	21.03	22.03	23.03



4



Neu Pampow - Krebsförden - Waldfriedhof -  
Haselholz - Marienplatz - Hauptbahnhof - Kliniken

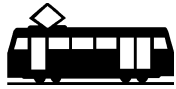


4

Montag bis Freitag

Haltstellen														
Neu Pampow A	9.24	9.54	10.24	10.54	11.24	11.54	12.24	12.54	13.24	13.54	14.24	14.54	15.24	15.54
Rudolf-Diesel-Straße A	9.25	9.55	10.25	10.55	11.25	11.55	12.25	12.55	13.25	13.55	14.25	14.55	15.25	15.55
Heizkraftwerk A	9.27	9.57	10.27	10.57	11.27	11.57	12.27	12.57	13.27	13.57	14.27	14.57	15.27	15.57
Wüstmark A	9.28	9.58	10.28	10.58	11.28	11.58	12.28	12.58	13.28	13.58	14.28	14.58	15.28	15.58
Krebsförden A	9.30	10.00	10.30	11.00	11.30	12.00	12.30	13.00	13.30	14.00	14.30	15.00	15.30	16.00
Waldfriedhof A	9.31	10.01	10.31	11.01	11.31	12.01	12.31	13.01	13.31	14.01	14.31	15.01	15.31	16.01
Haselholz A	9.33	10.03	10.33	11.03	11.33	12.03	12.33	13.03	13.33	14.03	14.33	15.03	15.33	16.03
Ludwigsluster Chaussee A	9.34	10.04	10.34	11.04	11.34	12.04	12.34	13.04	13.34	14.04	14.34	15.04	15.34	16.04
Blumenbrink A	9.36	10.06	10.36	11.06	11.36	12.06	12.36	13.06	13.36	14.06	14.36	15.06	15.36	16.06
Gartenstadt/M*Halle A	9.38	10.08	10.38	11.08	11.38	12.08	12.38	13.08	13.38	14.08	14.38	15.08	15.38	16.08
Ostorf A	9.40	10.10	10.40	11.10	11.40	12.10	12.40	13.10	13.40	14.10	14.40	15.10	15.40	16.10
Platz der Jugend A	9.43	10.13	10.43	11.13	11.43	12.13	12.43	13.13	13.43	14.13	14.43	15.13	15.43	16.13
Schlossblick/IHK A	9.44	10.14	10.44	11.14	11.44	12.14	12.44	13.14	13.44	14.14	14.44	15.14	15.44	16.14
Marienplatz A (an)	9.46	10.16	10.46	11.16	11.46	12.16	12.46	13.16	13.46	14.16	14.46	15.16	15.46	16.16
Marienplatz A (ab)	9.47	10.17	10.47	11.17	11.47	12.17	12.47	13.17	13.47	14.17	14.47	15.17	15.47	16.17
Hauptbahnhof A	9.49	10.19	10.49	11.19	11.49	12.19	12.49	13.19	13.49	14.19	14.49	15.19	15.49	16.19
Heinrich-Seidel-Straße A	9.52	10.22	10.52	11.22	11.52	12.22	12.52	13.22	13.52	14.22	14.52	15.22	15.52	16.22
Lewenberg A	9.53	10.23	10.53	11.23	11.53	12.23	12.53	13.23	13.53	14.23	14.53	15.23	15.53	16.23
Kinderzentrum A	9.54	10.24	10.54	11.24	11.54	12.24	12.54	13.24	13.54	14.24	14.54	15.24	15.54	16.24
Kliniken A	9.55	10.25	10.55	11.25	11.55	12.25	12.55	13.25	13.55	14.25	14.55	15.25	15.55	16.25

4



Neu Pampow - Krebsförden - Waldfriedhof -  
Haselholz - Marienplatz - Hauptbahnhof - Kliniken



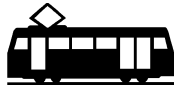
4

Montag bis Freitag

## Haltestellen

Neu Pampow A	16.24	16.54	17.24	17.54	18.16	18.56	19.23	20.08	20.28	21.08	22.08	23.08
Rudolf-Diesel-Straße A	16.25	16.55	17.25	17.55	18.17	18.57	19.24	20.09	20.29	21.09	22.09	23.09
Heizkraftwerk A	16.27	16.57	17.27	17.57	18.19	18.59	19.26	20.11	20.31	21.11	22.11	23.11
Wüstmark A	16.28	16.58	17.28	17.58	18.20	19.00	19.27	20.12	20.32	21.12	22.12	23.12
Krebsförden A	16.30	17.00	17.30	18.00	18.22	19.02	19.29	20.14	20.34	21.14	22.14	23.14
Waldfriedhof A	16.31	17.01	17.31	18.01	18.23	19.03	19.30	20.15	20.35	21.15	22.15	23.15
Haselholz A	16.33	17.03	17.33	18.03	18.25	19.05		20.16		21.16	22.16	
Ludwigsluster Chaussee A	16.34	17.04	17.34	18.04	18.26	19.06		20.17		21.17	22.17	
Blumenbrink A	16.36	17.06	17.36	18.06	18.28	19.08		20.19		21.19	22.19	
Gartenstadt/M*Halle A	16.38	17.08	17.38	18.08	18.29	19.09		20.20		21.20	22.20	
Ostorf A	16.40	17.10	17.40	18.10	18.31	19.11		20.22		21.22	22.22	
Platz der Jugend A	16.43	17.13	17.43	18.13	18.33	19.13		20.24		21.24	22.24	
Schlossblick/IHK A	16.44	17.14	17.44	18.14	18.34	19.14		20.25		21.25	22.25	
Marienplatz A (an)	16.46	17.16	17.46	18.16	18.36	19.16		20.27		21.27	22.27	
Marienplatz A (ab)	16.47	17.17	17.47	18.17	18.37	19.17		20.27		21.27	22.27	
Hauptbahnhof A	16.49	17.19	17.49	18.19	18.39	19.19		20.29		21.29	22.29	
Heinrich-Seidel-Straße A	16.52	17.22	17.52	18.22	18.41	19.21		20.31		21.31	22.31	
Lewenberg A	16.53	17.23	17.53	18.23	18.42	19.22		20.32		21.32	22.32	
Kinderzentrum A	16.54	17.24	17.54	18.24	18.43	19.23		20.33		21.33	22.33	
Kliniken A	16.55	17.25	17.55	18.25	18.44	19.24		20.34		21.34	22.34	

4



# Kliniken - Hauptbahnhof - Marienplatz - Haselholz - Waldfriedhof - Krebsförden - Neu Pampow



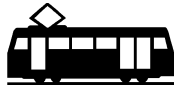
4

Samstag

Haltstellen														
Kliniken B	6.49	7.49	8.49	10.09	10.49	11.29	12.09	12.49	13.29	14.09	14.49			
Kinderzentrum B	6.50	7.50	8.50	10.10	10.50	11.30	12.10	12.50	13.30	14.10	14.50			
Lewenberg B	6.51	7.51	8.51	10.11	10.51	11.31	12.11	12.51	13.31	14.11	14.51			
Heinrich-Seidel-Straße B	6.52	7.52	8.52	10.12	10.52	11.32	12.12	12.52	13.32	14.12	14.52			
Hauptbahnhof B	6.54	7.54	8.54	10.14	10.54	11.34	12.14	12.54	13.34	14.14	14.54			
Marienplatz C (an)	6.56	7.56	8.56	10.16	10.56	11.36	12.16	12.56	13.36	14.16	14.56			
Marienplatz C (ab)	6.56	7.56	8.56	10.17	10.57	11.37	12.17	12.57	13.37	14.17	14.57			
Schlossblick/IHK B	6.57	7.57	8.57	10.18	10.58	11.38	12.18	12.58	13.38	14.18	14.58			
Platz der Jugend B	6.59	7.59	8.59	10.20	11.00	11.40	12.20	13.00	13.40	14.20	15.00			
Ostorf B	7.01	8.01	9.01	10.22	11.02	11.42	12.22	13.02	13.42	14.22	15.02			
Gartenstadt/M*Halle B	7.03	8.03	9.03	10.24	11.04	11.44	12.24	13.04	13.44	14.24	15.04			
Blumenbrink B	7.04	8.04	9.04	10.25	11.05	11.45	12.25	13.05	13.45	14.25	15.05			
Ludwigsluster Chaussee B	7.06	8.06	9.06	10.27	11.07	11.47	12.27	13.07	13.47	14.27	15.07			
Haselholz B	7.07	8.07	9.07	10.28	11.08	11.48	12.28	13.08	13.48	14.28	15.08			
Waldfriedhof B	4.46	6.15	7.08	8.08	9.08	10.05	10.30	11.10	11.50	12.30	13.10	13.50	14.30	15.10
Krebsförden B	4.47	6.16	7.09	8.09	9.09	10.06	10.31	11.11	11.51	12.31	13.11	13.51	14.31	15.11
Wüstmark B	4.49	6.18	7.11	8.11	9.11	10.08	10.33	11.13	11.53	12.33	13.13	13.53	14.33	15.13
Heizkraftwerk B	4.50	6.19	7.12	8.12	9.12	10.09	10.34	11.14	11.54	12.34	13.14	13.54	14.34	15.14
Rudolf-Diesel-Straße B	4.52	6.21	7.14	8.14	9.14	10.11	10.36	11.16	11.56	12.36	13.16	13.56	14.36	15.16
Neu Pampow B	4.53	6.22	7.15	8.15	9.15	10.12	10.37	11.17	11.57	12.37	13.17	13.57	14.37	15.17



4



# Kliniken - Hauptbahnhof - Marienplatz - Haselholz - Waldfriedhof - Krebsförden - Neu Pampow



4

**Samstag**
**Haltestellen**

Kliniken B	15.29	16.09	16.49	17.29	18.09	19.29	19.57	20.37	21.37	22.37
Kinderzentrum B	15.30	16.10	16.50	17.30	18.10	19.30	19.58	20.38	21.38	22.38
Lewenberg B	15.31	16.11	16.51	17.31	18.11	19.31	19.59	20.39	21.39	22.39
Heinrich-Seidel-Straße B	15.32	16.12	16.52	17.32	18.12	19.32	20.00	20.40	21.40	22.40
Hauptbahnhof B	15.34	16.14	16.54	17.34	18.14	19.34	20.02	20.42	21.42	22.42
Marienplatz C (an)	15.36	16.16	16.56	17.36	18.16	19.36	20.04	20.44	21.44	22.44
Marienplatz C (ab)	15.37	16.17	16.57	17.37	18.17	19.37	20.04	20.44	21.44	22.44
Schlossblick/IHK B	15.38	16.18	16.58	17.38	18.18	19.38	20.05	20.45	21.45	22.45
Platz der Jugend B	15.40	16.20	17.00	17.40	18.20	19.40	20.07	20.47	21.47	22.47
Ostorf B	15.42	16.22	17.02	17.42	18.22	19.42	20.09	20.49	21.49	22.49
Gartenstadt/M*Halle B	15.44	16.24	17.04	17.44	18.24	19.44	20.11	20.51	21.51	22.51
Blumenbrink B	15.45	16.25	17.05	17.45	18.25	19.45	20.12	20.52	21.52	22.52
Ludwigsluster Chaussee B	15.47	16.27	17.07	17.47	18.27	19.47	20.14	20.54	21.54	22.54
Haselholz B	15.48	16.28	17.08	17.48	18.28	19.48	20.15	20.55	21.55	22.55
Waldfriedhof B	15.50	16.30	17.10	17.50	18.30	19.50	20.16	20.56	21.56	22.56
Krebsförden B	15.51	16.31	17.11	17.51	18.31	19.51	20.17	20.57	21.57	22.57
Wüstmark B	15.53	16.33	17.13	17.53	18.33	19.53	20.19	20.59	21.59	22.59
Heizkraftwerk B	15.54	16.34	17.14	17.54	18.34	19.54	20.20	21.00	22.00	23.00
Rudolf-Diesel-Straße B	15.56	16.36	17.16	17.56	18.36	19.56	20.22	21.02	22.02	23.02
Neu Pampow B	15.57	16.37	17.17	17.57	18.37	19.57	20.23	21.03	22.03	23.03

4



Neu Pampow - Krebsförden - Waldfriedhof -  
Haselholz - Marienplatz - Hauptbahnhof - Kliniken

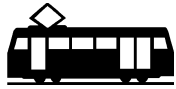


4

Samstag

Haltstellen														
Neu Pampow A	4.56	6.25	7.25	8.25	9.36	10.16	10.56	11.36	12.16	12.56	13.36	14.16	14.56	15.36
Rudolf-Diesel-Straße A	4.57	6.26	7.26	8.26	9.37	10.17	10.57	11.37	12.17	12.57	13.37	14.17	14.57	15.37
Heizkraftwerk A	4.59	6.28	7.28	8.28	9.39	10.19	10.59	11.39	12.19	12.59	13.39	14.19	14.59	15.39
Wüstmark A	5.00	6.29	7.29	8.29	9.40	10.20	11.00	11.40	12.20	13.00	13.40	14.20	15.00	15.40
Krebsförden A	5.02	6.31	7.31	8.31	9.42	10.22	11.02	11.42	12.22	13.02	13.42	14.22	15.02	15.42
Waldfriedhof A	5.03	6.32	7.32	8.32	9.43	10.23	11.03	11.43	12.23	13.03	13.43	14.23	15.03	15.43
Haselholz A	5.04	6.33	7.33	8.33	9.45	10.25	11.05	11.45	12.25	13.05	13.45	14.25	15.05	15.45
Ludwigsluster Chaussee A	5.05	6.34	7.34	8.34	9.46	10.26	11.06	11.46	12.26	13.06	13.46	14.26	15.06	15.46
Blumenbrink A	5.07	6.36	7.36	8.36	9.48	10.28	11.08	11.48	12.28	13.08	13.48	14.28	15.08	15.48
Gartenstadt/M*Halle A	5.08	6.37	7.37	8.37	9.49	10.29	11.09	11.49	12.29	13.09	13.49	14.29	15.09	15.49
Ostorf A	5.10	6.39	7.39	8.39	9.51	10.31	11.11	11.51	12.31	13.11	13.51	14.31	15.11	15.51
Platz der Jugend A	5.13	6.41	7.41	8.41	9.53	10.33	11.13	11.53	12.33	13.13	13.53	14.33	15.13	15.53
Schlossblick/IHK A	5.14	6.42	7.42	8.42	9.54	10.34	11.14	11.54	12.34	13.14	13.54	14.34	15.14	15.54
Marienplatz A (an)	5.16	6.44	7.44	8.44	9.56	10.36	11.16	11.56	12.36	13.16	13.56	14.36	15.16	15.56
Marienplatz A (ab)	5.16	6.44	7.44	8.44	9.57	10.37	11.17	11.57	12.37	13.17	13.57	14.37	15.17	15.57
Hauptbahnhof A	5.18	6.46	7.46	8.46	9.59	10.39	11.19	11.59	12.39	13.19	13.59	14.39	15.19	15.59
Heinrich-Seidel-Straße A	5.20	6.48	7.48	8.48	10.01	10.41	11.21	12.01	12.41	13.21	14.01	14.41	15.21	16.01
Lewenberg A	5.21	6.49	7.49	8.49	10.02	10.42	11.22	12.02	12.42	13.22	14.02	14.42	15.22	16.02
Kinderzentrum A	5.22	6.50	7.50	8.50	10.03	10.43	11.23	12.03	12.43	13.23	14.03	14.43	15.23	16.03
Kliniken A	5.23	6.51	7.51	8.51	10.04	10.44	11.24	12.04	12.44	13.24	14.04	14.44	15.24	16.04

4



Neu Pampow - Krebsförden - Waldfriedhof -  
Haselholz - Marienplatz - Hauptbahnhof - Kliniken



4

Samstag

## Haltestellen

Neu Pampow A	16.16	16.56	17.36	18.01	18.56	20.08	20.28	21.08	22.08	23.08
Rudolf-Diesel-Straße A	16.17	16.57	17.37	18.02	18.57	20.09	20.29	21.09	22.09	23.09
Heizkraftwerk A	16.19	16.59	17.39	18.04	18.59	20.11	20.31	21.11	22.11	23.11
Wüstmark A	16.20	17.00	17.40	18.05	19.00	20.12	20.32	21.12	22.12	23.12
Krebsförden A	16.22	17.02	17.42	18.07	19.02	20.14	20.34	21.14	22.14	23.14
Waldfriedhof A	16.23	17.03	17.43	18.08	19.03	20.15	20.35	21.15	22.15	23.15
Haselholz A	16.25	17.05	17.45		19.05	20.16		21.16	22.16	
Ludwigsluster Chaussee A	16.26	17.06	17.46		19.06	20.17		21.17	22.17	
Blumenbrink A	16.28	17.08	17.48		19.08	20.19		21.19	22.19	
Gartenstadt/M*Halle A	16.29	17.09	17.49		19.09	20.20		21.20	22.20	
Ostorf A	16.31	17.11	17.51		19.11	20.22		21.22	22.22	
Platz der Jugend A	16.33	17.13	17.53		19.13	20.24		21.24	22.24	
Schlossblick/IHK A	16.34	17.14	17.54		19.14	20.25		21.25	22.25	
Marienplatz A (an)	16.36	17.16	17.56		19.16	20.27		21.27	22.27	
Marienplatz A (ab)	16.37	17.17	17.57		19.17	20.27		21.27	22.27	
Hauptbahnhof A	16.39	17.19	17.59		19.19	20.29		21.29	22.29	
Heinrich-Seidel-Straße A	16.41	17.21	18.01		19.21	20.31		21.31	22.31	
Lewenberg A	16.42	17.22	18.02		19.22	20.32		21.32	22.32	
Kinderzentrum A	16.43	17.23	18.03		19.23	20.33		21.33	22.33	
Kliniken A	16.44	17.24	18.04		19.24	20.34		21.34	22.34	

4



# Kliniken - Hauptbahnhof - Marienplatz - Haselholz - Waldfriedhof - Krebsförden - Neu Pampow



4

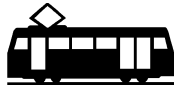
## Sonn- und Feiertag

Haltestellen		†	†	†	†	†	†	†	†	†	†	†		
Kliniken B	6.49	7.49	8.49	10.09	10.49	11.29	12.09	12.49	13.29	14.09	14.49	15.29		
Kinderzentrum B	6.50	7.50	8.50	10.10	10.50	11.30	12.10	12.50	13.30	14.10	14.50	15.30		
Lewenberg B	6.51	7.51	8.51	10.11	10.51	11.31	12.11	12.51	13.31	14.11	14.51	15.31		
Heinrich-Seidel-Straße B	6.52	7.52	8.52	10.12	10.52	11.32	12.12	12.52	13.32	14.12	14.52	15.32		
Hauptbahnhof B	6.54	7.54	8.54	10.14	10.54	11.34	12.14	12.54	13.34	14.14	14.54	15.34		
Marienplatz C (an)	6.56	7.56	8.56	10.16	10.56	11.36	12.16	12.56	13.36	14.16	14.56	15.36		
Marienplatz C (ab)	6.56	7.56	8.56	10.17	10.57	11.37	12.17	12.57	13.37	14.17	14.57	15.37		
Schlossblick/IHK B	6.57	7.57	8.57	10.18	10.58	11.38	12.18	12.58	13.38	14.18	14.58	15.38		
Platz der Jugend B	6.59	7.59	8.59	10.20	11.00	11.40	12.20	13.00	13.40	14.20	15.00	15.40		
Ostorf B	7.01	8.01	9.01	10.22	11.02	11.42	12.22	13.02	13.42	14.22	15.02	15.42		
Gartenstadt/M*Halle B	7.03	8.03	9.03	10.24	11.04	11.44	12.24	13.04	13.44	14.24	15.04	15.44		
Blumenbrink B	7.04	8.04	9.04	10.25	11.05	11.45	12.25	13.05	13.45	14.25	15.05	15.45		
Ludwigsluster Chaussee B	7.06	8.06	9.06	10.27	11.07	11.47	12.27	13.07	13.47	14.27	15.07	15.47		
Haselholz B	7.07	8.07	9.07	10.28	11.08	11.48	12.28	13.08	13.48	14.28	15.08	15.48		
Waldfriedhof B	4.46	7.08	8.08	9.08	9.55	10.30	11.10	11.50	12.30	13.10	13.50	14.30	15.10	15.50
Krebsförden B	4.47	7.09	8.09	9.09	9.56	10.31	11.11	11.51	12.31	13.11	13.51	14.31	15.11	15.51
Wüstmark B	4.49	7.11	8.11	9.11	9.58	10.33	11.13	11.53	12.33	13.13	13.53	14.33	15.13	15.53
Heizkraftwerk B	4.50	7.12	8.12	9.12	9.59	10.34	11.14	11.54	12.34	13.14	13.54	14.34	15.14	15.54
Rudolf-Diesel-Straße B	4.52	7.14	8.14	9.14	10.01	10.36	11.16	11.56	12.36	13.16	13.56	14.36	15.16	15.56
Neu Pampow B	4.53	7.15	8.15	9.15	10.02	10.37	11.17	11.57	12.37	13.17	13.57	14.37	15.17	15.57

† = verkehrt nur am Totensonntag



4



# Kliniken - Hauptbahnhof - Marienplatz - Haselholz - Waldfriedhof - Krebsförden - Neu Pampow



4

## Sonn- und Feiertag

Haltestellen							
Kliniken B	16.49	18.09	19.29	19.57	20.37	21.37	22.37
Kinderzentrum B	16.50	18.10	19.30	19.58	20.38	21.38	22.38
Lewenberg B	16.51	18.11	19.31	19.59	20.39	21.39	22.39
Heinrich-Seidel-Straße B	16.52	18.12	19.32	20.00	20.40	21.40	22.40
Hauptbahnhof B	16.54	18.14	19.34	20.02	20.42	21.42	22.42
Marienplatz C (an)	16.56	18.16	19.36	20.04	20.44	21.44	22.44
Marienplatz C (ab)	16.57	18.17	19.37	20.04	20.44	21.44	22.44
Schlossblick/IHK B	16.58	18.18	19.38	20.05	20.45	21.45	22.45
Platz der Jugend B	17.00	18.20	19.40	20.07	20.47	21.47	22.47
Ostorf B	17.02	18.22	19.42	20.09	20.49	21.49	22.49
Gartenstadt/M*Halle B	17.04	18.24	19.44	20.11	20.51	21.51	22.51
Blumenbrink B	17.05	18.25	19.45	20.12	20.52	21.52	22.52
Ludwigsluster Chaussee B	17.07	18.27	19.47	20.14	20.54	21.54	22.54
Haselholz B	17.08	18.28	19.48	20.15	20.55	21.55	22.55
Waldfriedhof B	17.10	18.30	19.50	20.16	20.56	21.56	22.56
Krebsförden B	17.11	18.31	19.51	20.17	20.57	21.57	22.57
Wüstmark B	17.13	18.33	19.53	20.19	20.59	21.59	22.59
Heizkraftwerk B	17.14	18.34	19.54	20.20	21.00	22.00	23.00
Rudolf-Diesel-Straße B	17.16	18.36	19.56	20.22	21.02	22.02	23.02
Neu Pampow B	17.17	18.37	19.57	20.23	21.03	22.03	23.03

4



# Neu Pampow - Krebsförden - Waldfriedhof - Haselholz - Marienplatz - Hauptbahnhof - Kliniken



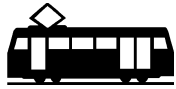
4

## Sonn- und Feiertag

Haltestellen		†	†	†	†	†							
Neu Pampow A	4.56	7.25	8.25	9.25	10.16	10.56	11.36	12.16	12.56	13.36	14.16	14.56	15.21
Rudolf-Diesel-Straße A	4.57	7.26	8.26	9.26	10.17	10.57	11.37	12.17	12.57	13.37	14.17	14.57	15.22
Heizkraftwerk A	4.59	7.28	8.28	9.28	10.19	10.59	11.39	12.19	12.59	13.39	14.19	14.59	15.24
Wüstmark A	5.00	7.29	8.29	9.29	10.20	11.00	11.40	12.20	13.00	13.40	14.20	15.00	15.25
Krebsförden A	5.02	7.31	8.31	9.31	10.22	11.02	11.42	12.22	13.02	13.42	14.22	15.02	15.27
Waldfriedhof A	5.03	7.32	8.32	9.32	10.23	11.03	11.43	12.23	13.03	13.43	14.23	15.03	15.28
Haselholz A	5.04	6.33	7.33	8.33	9.33	10.25	11.05	11.45	12.25	13.05	13.45	14.25	15.05
Ludwigsluster Chaussee A	5.05	6.34	7.34	8.34	9.34	10.26	11.06	11.46	12.26	13.06	13.46	14.26	15.06
Blumenbrink A	5.07	6.36	7.36	8.36	9.36	10.28	11.08	11.48	12.28	13.08	13.48	14.28	15.08
Gartenstadt/M*Halle A	5.08	6.37	7.37	8.37	9.37	10.29	11.09	11.49	12.29	13.09	13.49	14.29	15.09
Ostorf A	5.10	6.39	7.39	8.39	9.39	10.31	11.11	11.51	12.31	13.11	13.51	14.31	15.11
Platz der Jugend A	5.13	6.41	7.41	8.41	9.41	10.33	11.13	11.53	12.33	13.13	13.53	14.33	15.13
Schlossblick/IHK A	5.14	6.42	7.42	8.42	9.42	10.34	11.14	11.54	12.34	13.14	13.54	14.34	15.14
Marienplatz A (an)	5.16	6.44	7.44	8.44	9.44	10.36	11.16	11.56	12.36	13.16	13.56	14.36	15.16
Marienplatz A (ab)	5.16	6.44	7.44	8.44	9.44	10.37	11.17	11.57	12.37	13.17	13.57	14.37	15.17
Hauptbahnhof A	5.18	6.46	7.46	8.46	9.46	10.39	11.19	11.59	12.39	13.19	13.59	14.39	15.19
Heinrich-Seidel-Straße A	5.20	6.48	7.48	8.48	9.48	10.41	11.21	12.01	12.41	13.21	14.01	14.41	15.21
Lewenberg A	5.21	6.49	7.49	8.49	9.49	10.42	11.22	12.02	12.42	13.22	14.02	14.42	15.22
Kinderzentrum A	5.22	6.50	7.50	8.50	9.50	10.43	11.23	12.03	12.43	13.23	14.03	14.43	15.23
Kliniken A	5.23	6.51	7.51	8.51	9.51	10.44	11.24	12.04	12.44	13.24	14.04	14.44	15.24

† = verkehrt nur am Totensonntag

4



Neu Pampow - Krebsförden - Waldfriedhof -  
Haselholz - Marienplatz - Hauptbahnhof - Kliniken



4

Sonn- und Feiertag

Haltstellen								
Neu Pampow A	16.16	17.36	18.56	20.08	20.28	21.08	22.08	23.08
Rudolf-Diesel-Straße A	16.17	17.37	18.57	20.09	20.29	21.09	22.09	23.09
Heizkraftwerk A	16.19	17.39	18.59	20.11	20.31	21.11	22.11	23.11
Wüstmark A	16.20	17.40	19.00	20.12	20.32	21.12	22.12	23.12
Krebsförden A	16.22	17.42	19.02	20.14	20.34	21.14	22.14	23.14
Waldfriedhof A	16.23	17.43	19.03	20.15	20.35	21.15	22.15	23.15
Haselholz A	16.25	17.45	19.05	20.16		21.16	22.16	
Ludwigsluster Chaussee A	16.26	17.46	19.06	20.17		21.17	22.17	
Blumenbrink A	16.28	17.48	19.08	20.19		21.19	22.19	
Gartenstadt/M*Halle A	16.29	17.49	19.09	20.20		21.20	22.20	
Ostorf A	16.31	17.51	19.11	20.22		21.22	22.22	
Platz der Jugend A	16.33	17.53	19.13	20.24		21.24	22.24	
Schlossblick/IHK A	16.34	17.54	19.14	20.25		21.25	22.25	
Marienplatz A (an)	16.36	17.56	19.16	20.27		21.27	22.27	
Marienplatz A (ab)	16.37	17.57	19.17	20.27		21.27	22.27	
Hauptbahnhof A	16.39	17.59	19.19	20.29		21.29	22.29	
Heinrich-Seidel-Straße A	16.41	18.01	19.21	20.31		21.31	22.31	
Lewenberg A	16.42	18.02	19.22	20.32		21.32	22.32	
Kinderzentrum A	16.43	18.03	19.23	20.33		21.33	22.33	
Kliniken A	16.44	18.04	19.24	20.34		21.34	22.34	

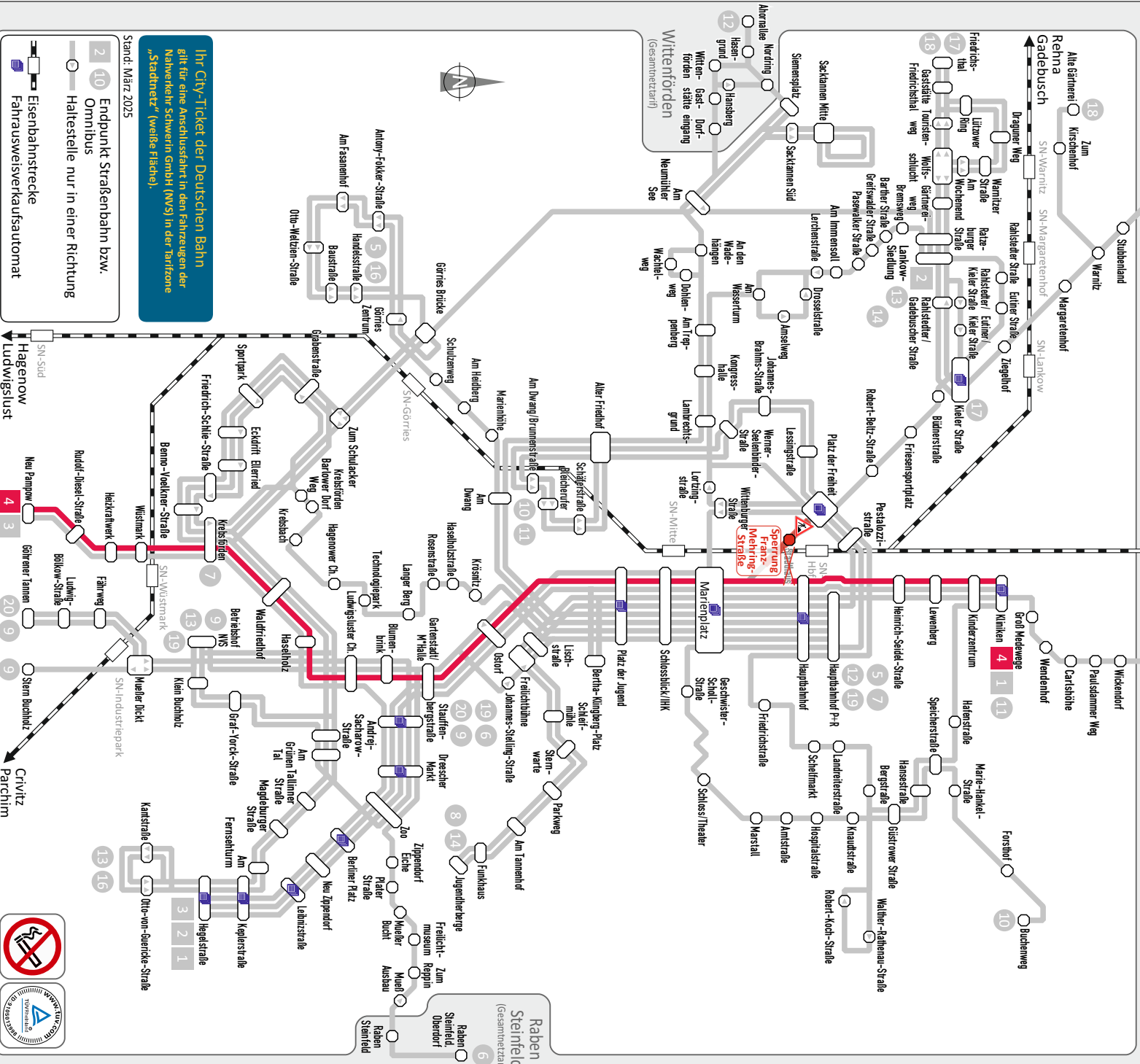


Pingelshagen  
(Gesamtnetzart)

Wismar  
Bad Kleinen  
Libstorf  
Libstorf, Schule  
Libstorf

8 Schloss Wligrad  
Wligrader Straße  
(Gesamtnetzart)  
Wendplatz  
Klinik  
Händler Straße  
Hundorf  
Seehof  
Seehof  
(Gesamtnetzart)

Hundorf  
Seehof  
(Gesamtnetzart)



**Ihr City-Ticket der Deutschen Bahn**  
gilt für eine Ausdusfahrt in den Fahrzeugen der  
Netzwerke Schwerin GmbH (NVS) in der Tarifzone  
„Stadtnetz“ (weilte Fläche).

Stand: März 2025

- 2 Endpunkt Straßenbahn bzw. Omnibus
- 10 Haltestelle nur in einer Richtung
- Eisenbahnstrecke
- Fahrausweisverkaufsaufomat

SN-Süd  
Hagenow  
Ludwigslust

4 3

20 9 9

13 19

Crivitz  
Parchim

3 2 1



Raben  
Steinfeld  
Oberdorf  
(Gesamtnetzart)

## Linie 4