

NVS

NAHVERKEHR SCHWERIN



17

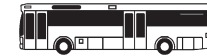
Friedrichsthal - Kieler Straße

www.nahverkehr-schwerin.de

Fahrplan 2023/2024

gültig ab 27. August 2023

Mobilität ist unser Antrieb



	Montag bis Freitag												
Haltestellen	s ③												
Friedrichsthal A					5.47	6.15	6.37	6.58	7.30		13.30	14.00	14.30
Gaststätte Friedrichsthal A					5.48	6.16	6.38	6.59	7.31		13.31	14.01	14.31
Lützower Ring A					5.49	6.17	6.39	7.00	7.32		13.32	14.02	14.32
Draguner Weg A					5.50	6.18	6.41	7.02	7.33		13.33	14.03	14.33
Warnitzer Straße A					5.52	6.20	6.43	7.04	7.35		13.35	14.05	14.35
Wolfsschlucht A					5.54	6.22	6.45	7.06	7.37		13.37	14.07	14.37
Gärtnerieweg A					5.55	6.23	6.46	7.07	7.38		13.38	14.08	14.38
Ratzeburger Straße A	4.51	5.11	5.56	6.24	6.47	7.08	7.39	12.09	13.39	14.09	14.39		
Lankow-Siedlung C	4.52	5.12	5.57	6.25	6.49	7.10	7.40	12.10	13.40	14.10	14.40		
Lankow-Siedlung E													
Lankow-Siedlung F					6.50								
Rahlstedter/Kieler Straße C	4.53	5.13	5.58	6.26			7.11	7.41	12.11	13.41	14.11	14.41	
Eutiner/Kieler Straße C	4.54	5.14	5.59	6.27			7.12	7.42	12.12	13.42	14.12	14.42	
Kieler Straße C	4.56	5.16	6.01	6.29			7.14	7.44	12.14	13.44	14.14	14.44	

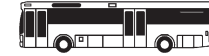
s = verkehrt nur während der Schulzeit

③ = fährt ab Lankow-Siedlung weiter als Linie 14 zur Jugendherberge

17



Friedrichsthal - Kieler Straße



17

Montag bis Freitag

Haltestellen

Friedrichsthal A	15.00	15.30	16.00	16.30	17.00	17.30	20.03	23.00
Gaststätte Friedrichsthal A	15.01	15.31	16.01	16.31	17.01	17.31	20.04	23.01
Lützower Ring A	15.02	15.32	16.02	16.32	17.02	17.32	20.05	23.02
Draguner Weg A	15.03	15.33	16.03	16.33	17.03	17.33	20.06	23.03
Warnitzer Straße A	15.05	15.35	16.05	16.35	17.05	17.35	20.08	23.05
Wolfsschlucht A	15.07	15.37	16.07	16.37	17.07	17.37	20.10	23.07
Gärtnerieweg A	15.08	15.38	16.08	16.38	17.08	17.38	20.11	23.08
Ratzeburger Straße A	15.09	15.39	16.09	16.39	17.09	17.39	20.12	23.09
Lankow-Siedlung C	15.10	15.40	16.10	16.40	17.10	17.40	20.13	23.10
Lankow-Siedlung E						17.41	20.14	23.11
Lankow-Siedlung F								
Rahlstedter/Kieler Straße C	15.11	15.41	16.11	16.41	17.11			
Eutiner/Kieler Straße C	15.12	15.42	16.12	16.42	17.12			
Kieler Straße C	15.14	15.44	16.14	16.44	17.14			

17



Kieler Straße - Friedrichsthal



17

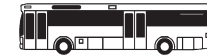
	Montag bis Freitag										
Haltestellen	⊙										
Kieler Straße C	4.57	5.17		6.02	6.30	7.15	7.45	12.15	13.45	14.15	14.45
Rahlstedter/Gadebuscher Straße B	4.58	5.18		6.03	6.31	7.16	7.46	12.16	13.46	14.16	14.46
Lankow-Siedlung F											
Lankow-Siedlung E			5.50				7.47				
Lankow-Siedlung D	4.59	5.19	5.51	6.04	6.32	7.17		12.17	13.47	14.17	14.47
Ratzeburger Straße B	5.00	5.20	5.52	6.05	6.33	7.18		12.18	13.48	14.18	14.48
Gärtnerieweg B	5.01	5.21	5.53	6.07	6.35	7.20		12.20	13.50	14.20	14.50
Am Wochenende B				6.08	6.36	7.21		12.21	13.51	14.21	14.51
Warnitzer Straße B				6.09	6.37	7.22		12.22	13.52	14.22	14.52
Draguner Weg B				6.11	6.39	7.24		12.24	13.54	14.24	14.54
Lützower Ring B				6.12	6.40	7.25		12.25	13.55	14.25	14.55
Wolfsschlucht B	5.02	5.22	5.54								
Touristenweg B	5.03	5.23	5.55								
Gaststätte Friedrichsthal B	5.04	5.24	5.56	6.13	6.41	7.26		12.26	13.56	14.26	14.56
Friedrichsthal A	5.05	5.25	5.57	6.14	6.42	7.27		12.27	13.57	14.27	14.57

⊙ = fährt ab Lankow-Siedlung weiter als Linie 13
zur Otto-von-Guericke-Straße

17



Kieler Straße - Friedrichsthal



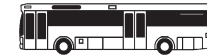
17

	Montag bis Freitag				
Haltestellen					
Kieler Straße C	15.15	15.45	16.15	16.45	17.15
Rahlstedter/Gadebuscher Straße B	15.16	15.46	16.16	16.46	17.16
Lankow-Siedlung F					
Lankow-Siedlung E					
Lankow-Siedlung D	15.17	15.47	16.17	16.47	17.17
Ratzeburger Straße B	15.18	15.48	16.18	16.48	17.18
Gärtnerieweg B	15.20	15.50	16.20	16.50	17.20
Am Wochenende B	15.21	15.51	16.21	16.51	17.21
Warnitzer Straße B	15.22	15.52	16.22	16.52	17.22
Draguner Weg B	15.24	15.54	16.24	16.54	17.24
Lützower Ring B	15.25	15.55	16.25	16.55	17.25
Wolfsschlucht B					
Touristenweg B					
Gaststätte Friedrichsthal B	15.26	15.56	16.26	16.56	17.26
Friedrichsthal A	15.27	15.57	16.27	16.57	17.27

17



Friedrichsthal - Kieler Straße



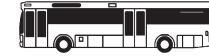
17

	Samstag	
Haltestellen		
Friedrichsthal A	23.07	23.40
Gaststätte Friedrichsthal A	23.08	23.41
Lützower Ring A	23.09	23.42
Draguner Weg A	23.10	23.43
Warnitzer Straße A	23.12	23.45
Wolfsschlucht A	23.14	23.47
Gärtnerieweg A	23.15	23.48
Ratzeburger Straße A	23.16	23.49
Lankow-Siedlung C	23.17	23.50
Lankow-Siedlung E		23.51
Lankow-Siedlung F		
Rahlstedter/Kieler Straße C	23.18	
Eutiner/Kieler Straße C	23.19	
Kieler Straße C	23.21	

17



Kieler Straße - Friedrichsthal



17

	Samstag	
Haltstellen		
Kieler Straße C		23.28
Rahlstedter/Gadebuscher Straße B		23.29
Lankow-Siedlung F		
Lankow-Siedlung E	5.34	
Lankow-Siedlung D	5.35	23.30
Ratzeburger Straße B	5.36	23.31
Gärtnerieweg B	5.37	23.32
Am Wochenende B		23.33
Warnitzer Straße B		23.34
Draguner Weg B		23.36
Lützower Ring B		23.37
Wolfsschlucht B	5.38	
Touristenweg B	5.39	
Gaststätte Friedrichsthal B	5.40	23.38
Friedrichsthal A	5.41	23.39



	Sonn- und Feiertag				
Haltestellen	★(L)	★(L)	★(L)	★(L)	★(L)
Friedrichsthal A	0.25	1.05	1.45	2.25	3.05 23.00
Gaststätte Friedrichsthal A	0.26	1.06	1.46	2.26	3.06 23.01
Lützower Ring A	0.27	1.07	1.47	2.27	3.07 23.02
Draguner Weg A	0.28	1.08	1.48	2.28	3.08 23.03
Warnitzer Straße A	0.30	1.10	1.50	2.30	3.10 23.05
Wolfsschlucht A	0.32	1.12	1.52	2.32	3.12 23.07
Gärtnereweg A	0.33	1.13	1.53	2.33	3.13 23.08
Ratzeburger Straße A	0.34	1.14	1.54	2.34	3.14 23.09
Lankow-Siedlung C	0.35	1.15	1.55	2.35	3.15 23.10
Lankow-Siedlung E					23.11
Lankow-Siedlung F	0.36	1.16	1.56	2.36	3.16
Rahlstedter/Kieler Straße C					
Eutiner/Kieler Straße C					
Kieler Straße C					

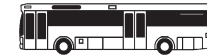
★ = verkehrt nur am 1. Januar

(L) = fährt ab Lankow-Siedlung weiter als Linien
14 und 7 nach Krebsförden über Langer Berg

17



Kieler Straße - Friedrichsthal

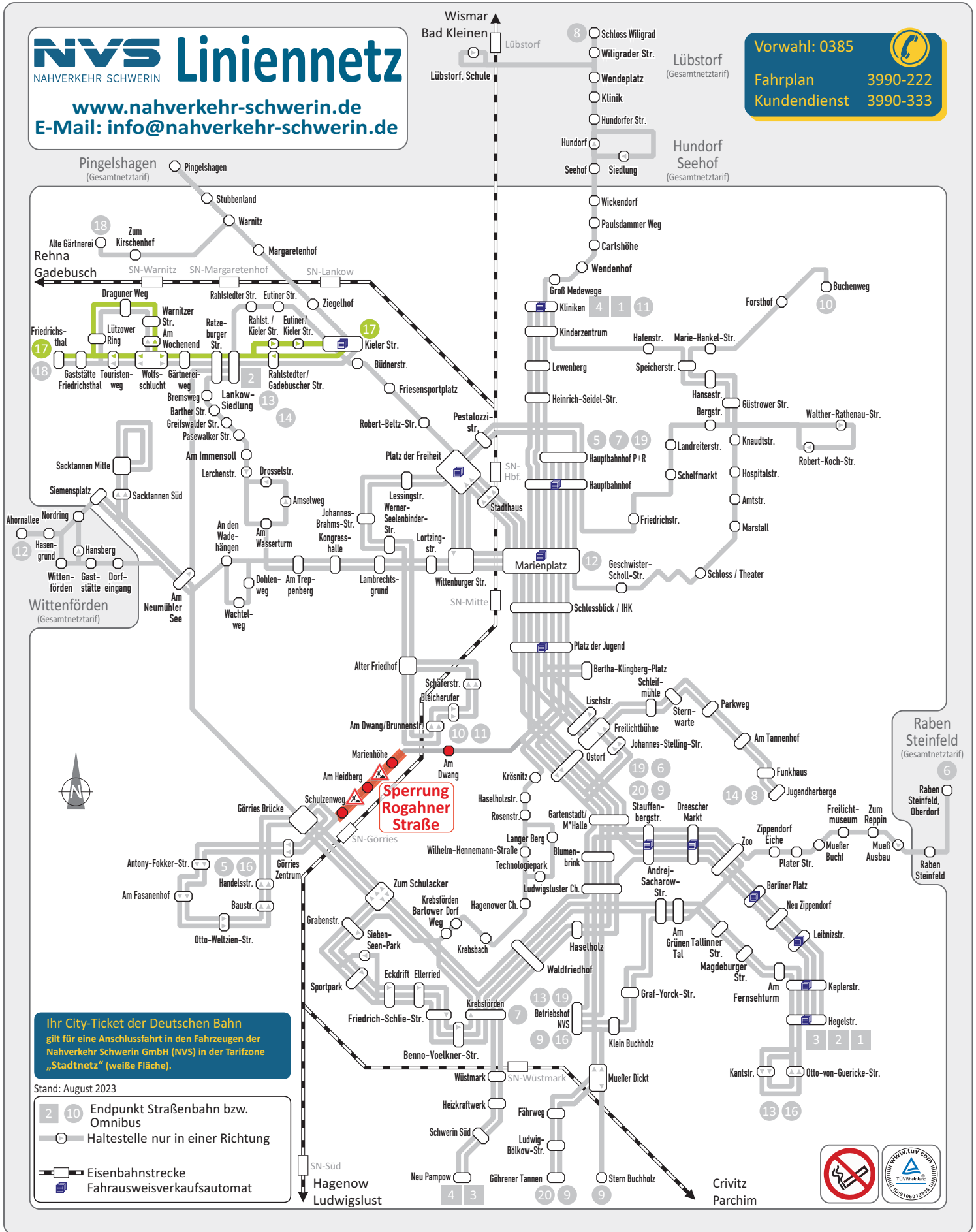


17

	Sonn- und Feiertag					
Haltestellen	★	★	★	★	★	
Kieler Straße C						
Rahlstedter/Gadebuscher Straße B						
Lankow-Siedlung F	1.20	2.00	2.40	3.20	4.00	
Lankow-Siedlung E						5.34
Lankow-Siedlung D	1.21	2.01	2.41	3.21	4.01	5.35
Ratzeburger Straße B	1.22	2.02	2.42	3.22	4.02	5.36
Gärtnerieweg B	1.23	2.03	2.43	3.23	4.03	5.37
Am Wochenende B	1.24	2.04	2.44	3.24	4.04	
Warnitzer Straße B	1.25	2.05	2.45	3.25	4.05	
Draguner Weg B	1.27	2.07	2.47	3.27	4.07	
Lützower Ring B	1.28	2.08	2.48	3.28	4.08	
Wolfsschlucht B						5.38
Touristenweg B						5.39
Gaststätte Friedrichsthal B	1.29	2.09	2.49	3.29	4.09	5.40
Friedrichsthal A	1.30	2.10	2.50	3.30	4.10	5.41

★ = verkehrt nur am 1. Januar

Vorwahl: 0385
Fahrplan 3990-222
Kundendienst 3990-333



Ihr City-Ticket der Deutschen Bahn gilt für eine Anschlussfahrt in den Fahrzeugen der Nahverkehr Schwerin GmbH (NVS) in der Tarifzone „Stadtnetz“ (weiße Fläche).

Stand: August 2023

2 10 Endpunkt Straßenbahn bzw. Omnibus
 Haltestelle nur in einer Richtung
 Eisenbahnstrecke
 Fahrausweisverkaufsautomat



Linie 17