

NVS

NAHVERKEHR SCHWERIN



19

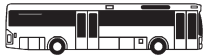
Hauptbahnhof P+R - Marienplatz - Gartenstadt - Betriebshof NVS

www.nahverkehr-schwerin.de

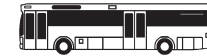
Fahrplan 2023/2024

gültig ab 27. August 2023

Mobilität ist unser Antrieb



Hauptbahnhof P+R - Marienplatz - Betriebshof NVS



	Montag bis Freitag										
Haltestellen	F	S								S	
Hauptbahnhof P+R B	7.19	7.47			8.54	9.24	9.37	10.37	17.01	17.06	
Hauptbahnhof B	7.20	7.48			8.55	9.25	9.38	10.38	17.02	17.07	
Marienplatz C (an)	7.22	7.50			8.57	9.27	9.40	10.40	17.04	17.09	
Marienplatz C (ab)	7.23	7.51			8.58	9.28	9.41	10.41	17.05	17.10	
Marienplatz E			8.08	8.34	8.44						
Schlossblick / IHK B	7.24	7.52	8.09	8.35	8.45	8.59	9.29	9.42	10.42	17.06	17.11
Platz der Jugend B	7.26	7.54	8.11	8.37	8.47	9.01	9.31	9.44	10.44	17.08	17.13
Ostorf D	7.28	7.56	8.13	8.39	8.49	9.03	9.33	9.46	10.46	17.10	17.15
Gartenstadt/M*Halle D	7.29	7.57	8.14	8.40	8.50	9.04	9.34	9.47	10.47	17.11	17.16
Stauffenbergstraße C											
Blumenbrink D	7.30	7.58	8.15	8.41	8.51	9.05	9.35	9.48	10.48	17.12	17.17
Ludwigsluster Chaussee D	7.31	7.59	8.16	8.42	8.52	9.06	9.36	9.49	10.49	17.13	17.18
Betriebshof NVS D	7.33	8.01	8.18	8.44	8.54	9.08	9.38	9.51	10.51	17.15	17.20

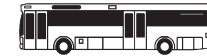
F = verkehrt nur während der Ferien

S = verkehrt nur während der Schulzeit

19



Hauptbahnhof P+R - Marienplatz - Betriebshof NVS



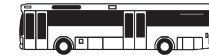
19

	Montag bis Freitag										
Haltestellen						Ⓚ	Ⓚ				
Hauptbahnhof P+R B						18.18	19.38	22.50	23.10		
Hauptbahnhof B						18.19	19.39	22.51	23.11	23.57	
Marienplatz C (an)						18.21	19.41	22.53	23.13	23.59	
Marienplatz C (ab)						18.22	19.42	22.53	23.13	23.59	
Marienplatz E	17.14	17.34	17.44				19.50			23.33	
Schlossblick / IHK B	17.15	17.35	17.45	18.23	19.43	19.51	22.54	23.14	23.34	0.00	
Platz der Jugend B	17.17	17.37	17.47	18.25	19.45	19.53	22.56	23.16	23.36	0.02	
Ostorf D	17.19	17.39	17.49	18.27	19.47	19.55	22.58	23.18	23.38	0.04	
Gartenstadt/M*Halle D	17.20	17.40	17.50	18.28	19.48	19.56	22.59	23.19	23.39	0.05	
Stauffenbergstraße C											
Blumenbrink D	17.21	17.41	17.51	18.29	19.49	19.57	23.00	23.20	23.40	0.06	
Ludwigsluster Chaussee D	17.22	17.42	17.52	18.30	19.50	19.58	23.01	23.21	23.41	0.07	
Betriebshof NVS D	17.24	17.44	17.54	18.32	19.52	20.00	23.03	23.23	23.43	0.09	

Ⓚ = fährt bis Marienplatz als Linie 1



Betriebshof NVS - Marienplatz - Hauptbahnhof P+R



	Montag bis Freitag										
Haltestellen	Ⓛ			Ⓟ			Ⓜ		Ⓜ		Ⓞ
Betriebshof NVS C	4.23	4.37	4.39	4.51	4.53	4.55	5.09	5.15	5.17	5.28	5.40
Ludwigsluster Chaussee C	4.25	4.39	4.41	4.53	4.55	4.57	5.11	5.17	5.19	5.30	5.42
Blumenbrink C	4.26	4.40	4.42	4.54	4.56	4.58	5.12	5.18	5.20	5.31	5.43
Stauffenbergstraße D											
Gartenstadt/M*Halle C	4.27	4.41	4.43	4.55	4.57	4.59	5.13	5.19	5.21	5.32	5.44
Johannes-Stelling-Straße A	4.29	4.43	4.45	4.57	4.59	5.01	5.15	5.21	5.23	5.34	5.46
Freilichtbühne C	4.30	4.44	4.46	4.58	5.00	5.02	5.16	5.22	5.24	5.35	5.47
Lischstraße A	4.31	4.45	4.47	4.59	5.01	5.03	5.17	5.23	5.25	5.36	5.48
Platz der Jugend A (an)	4.32	4.46	4.48	5.00	5.02	5.04	5.18	5.24	5.26	5.37	5.49
Platz der Jugend A (ab)	4.32	4.46	4.48	5.00	5.02	5.04	5.18	5.24	5.26	5.37	5.49
Schlossblick / IHK A	4.33	4.47	4.49	5.01	5.03	5.05	5.19	5.25	5.27	5.38	5.50
Marienplatz A	4.35	4.49	4.51	5.03	5.05	5.07	5.21	5.27	5.29	5.40	5.53
Hauptbahnhof A		4.51	4.53		5.07		5.23		5.31	5.42	
Hauptbahnhof C				5.05	5.07		5.23		5.31	5.42	5.55
Hauptbahnhof P+R A		4.52		5.06	5.08				5.32	5.43	5.56

Ⓛ = fährt ab Lischstraße weiter als Linie 14 nach Lankow-Siedlung

Ⓟ = fährt ab Lischstraße weiter als Linie 8 zum Paulsdammer Weg

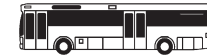
Ⓞ = fährt ab Lischstraße weiter als Linie 8 nach Lübstorf, Wendeplatz

Ⓜ = fährt ab Marienplatz weiter als Linie 12 nach Wittenförden, Dorfeingang über Sacktannen

19



Betriebshof NVS - Marienplatz - Hauptbahnhof P+R



19

	Montag bis Freitag									
Haltestellen		Ⓜ	Ⓛ	Ⓥ	F	Ⓛ				
Betriebshof NVS C	5.45	6.18	12.39	12.45	12.55	13.15	13.23	13.40	13.53	14.25
Ludwigsluster Chaussee C	5.47	6.20	12.41	12.47	12.57	13.17	13.25	13.42	13.55	14.27
Blumenbrink C	5.48	6.21	12.42	12.48	12.58	13.18	13.26	13.43	13.56	14.28
Stauffenbergstraße D										
Gartenstadt/M*Halle C	5.49	6.22	12.43	12.49	12.59	13.19	13.27	13.44	13.57	14.29
Johannes-Stelling-Straße A	5.51	6.24	12.45	12.51	13.01	13.21	13.29	13.46	13.59	14.31
Freilichtbühne C	5.52	6.25	12.46	12.52	13.02	13.22	13.30	13.47	14.00	14.32
Lischstraße A	5.53	6.26	12.47	12.53	13.03	13.23	13.31	13.48	14.01	14.33
Platz der Jugend A (an)	5.54	6.27	12.48	12.54	13.04	13.24	13.32	13.49	14.02	14.34
Platz der Jugend A (ab)	5.54	6.27	12.48	12.54	13.04	13.24	13.33	13.49	14.03	14.34
Schlossblick / IHK A	5.55	6.28	12.49	12.55	13.05	13.25	13.34	13.50	14.04	14.35
Marienplatz A	5.57	6.30	12.51	12.57	13.07	13.27	13.37	13.52	14.07	14.37
Hauptbahnhof A	5.59	6.32	12.53	12.59		13.29				14.39
Hauptbahnhof C	5.59	6.32	12.53	12.59		13.29				14.39
Hauptbahnhof P+R A	6.00	6.33	12.54	13.00		13.30				14.40

F = verkehrt nur während der Ferien

Ⓛ = fährt ab Lischstraße weiter als Linie 14 nach
Lankow-Siedlung

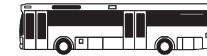
Ⓥ = fährt ab Marienplatz weiter als Linie 12 nach
Sacktannen über Wittenförden, Dorfeingang

Ⓜ = fährt ab Marienplatz weiter als Linie 12 nach
Wittenförden, Dorfeingang über Sacktannen

19



Hauptbahnhof P+R - Marienplatz - Betriebshof NVS

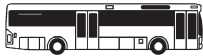


19

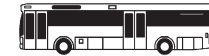
	Samstag											
Haltestellen	Ⓚ Ⓚ Ⓚ											
Hauptbahnhof P+R B												
Hauptbahnhof B												
Marienplatz C (an)												
Marienplatz C (ab)												
Marienplatz E	9.06	14.29									23.33	
Schlossblick / IHK B	9.07	14.30	16.18	16.40	18.30	18.50	20.34	22.54	23.14	23.34	0.00	
Platz der Jugend B	9.09	14.32	16.20	16.42	18.32	18.52	20.36	22.56	23.16	23.36	0.02	
Ostorf D	9.11	14.34	16.22	16.44	18.34	18.54	20.38	22.58	23.18	23.38	0.04	
Gartenstadt/M*Halle D	9.12	14.35	16.23	16.45	18.35	18.55	20.39	22.59	23.19	23.39	0.05	
Stauffenbergstraße C			16.25									
Blumenbrink D	9.13	14.36		16.46	18.36	18.56	20.40	23.00	23.20	23.40	0.06	
Ludwigsluster Chaussee D	9.14	14.37		16.47	18.37	18.57	20.41	23.01	23.21	23.41	0.07	
Betriebshof NVS D	9.16	14.39		16.49	18.39	18.59	20.43	23.03	23.23	23.43	0.09	

Ⓚ = fährt bis Marienplatz als Linie 1

19



Betriebshof NVS - Marienplatz - Hauptbahnhof P+R



19

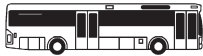
	Samstag									
Haltestellen	Ⓢ	ⓐ	Ⓛ	ⓐ	Ⓚ					
Betriebshof NVS C	4.59	5.09	7.53	8.12	13.16					
Ludwigsluster Chaussee C	5.01	5.11	7.55	8.14	13.18					
Blumenbrink C	5.02	5.12	7.56	8.15	13.19					
Stauffenbergstraße D					9.37	14.55	17.18	20.06		
Gartenstadt/M*Halle C	5.03	5.13	7.57	8.16	9.39	13.20	14.57	17.20	20.08	
Johannes-Stelling-Straße A	5.05	5.15	7.59	8.18	9.41	13.22	14.59	17.22	20.10	
Freilichtbühne C	5.06	5.16	8.00	8.19	9.42	13.23	15.00	17.23	20.11	
Lischstraße A	5.07	5.17	8.02	8.20	9.43	13.24	15.01	17.24	20.12	
Platz der Jugend A (an)	5.08	5.18	8.03	8.21	9.44	13.25	15.02	17.25	20.13	
Platz der Jugend A (ab)	5.08	5.18	8.03	8.21	9.44	13.25	15.02	17.25		
Schlossblick / IHK A	5.09	5.19	8.04	8.22	9.45	13.26	15.03	17.26		
Marienplatz A	5.11	5.21	8.06	8.24	9.48	13.28	15.05	17.28		
Hauptbahnhof A	5.13				13.30			15.07	17.30	
Hauptbahnhof C	5.13				13.30			15.07	17.30	
Hauptbahnhof P+R A			8.09			9.52	13.31	15.08	17.31	

Ⓚ = fährt ab Platz der Jugend weiter als Linie 1
nach Kliniken

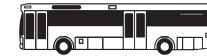
Ⓛ = fährt ab Lischstraße weiter als Linie 14 nach
Lankow-Siedlung

ⓐ = fährt ab Lischstraße weiter als Linie 8 nach
Lübstorf, Wendeplatz

Ⓢ = fährt ab Marienplatz weiter als Linie 12 zum
Siemensplatz



Hauptbahnhof P+R - Marienplatz - Betriebshof NVS



	Sonn- und Feiertag										
Haltestellen		Ⓚ	Ⓚ	◆	◇Ⓚ	◆	◇	◇			
Hauptbahnhof P+R B		16.13	16.35	18.25	20.30	22.50	23.10	23.10			
Hauptbahnhof B		16.14	16.36	18.26	20.31	22.51	23.11	23.11	23.17		23.57
Marienplatz C (an)		16.16	16.38	18.28	20.33	22.53	23.13	23.13	23.19		23.59
Marienplatz C (ab)		16.17	16.39	18.29	20.33	22.53	23.13	23.13	23.19		23.59
Marienplatz E	14.29									23.33	
Schlossblick / IHK B	14.30	16.18	16.40	18.30	20.34	22.54	23.14	23.14	23.20	23.34	0.00
Platz der Jugend B	14.32	16.20	16.42	18.32	20.36	22.56	23.16	23.16	23.22	23.36	0.02
Ostorf D	14.34	16.22	16.44	18.34	20.38	22.58	23.18	23.18	23.24	23.38	0.04
Gartenstadt/M*Halle D	14.35	16.23	16.45	18.35	20.39	22.59	23.19	23.19	23.25	23.39	0.05
Stauffenbergstraße C		16.25									
Blumenbrink D	14.36		16.46	18.36	20.40	23.00	23.20	23.20	23.26	23.40	0.06
Ludwigsluster Chaussee D	14.37		16.47	18.37	20.41	23.01	23.21	23.21	23.27	23.41	0.07
Betriebshof NVS D	14.39		16.49	18.39	20.43	23.03	23.23	23.23	23.29	23.43	0.09

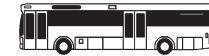
◆ = verkehrt nur am 31. Dezember

Ⓚ = fährt bis Marienplatz als Linie 1

◇ = verkehrt NICHT am 31. Dezember



Betriebshof NVS - Marienplatz - Hauptbahnhof P+R

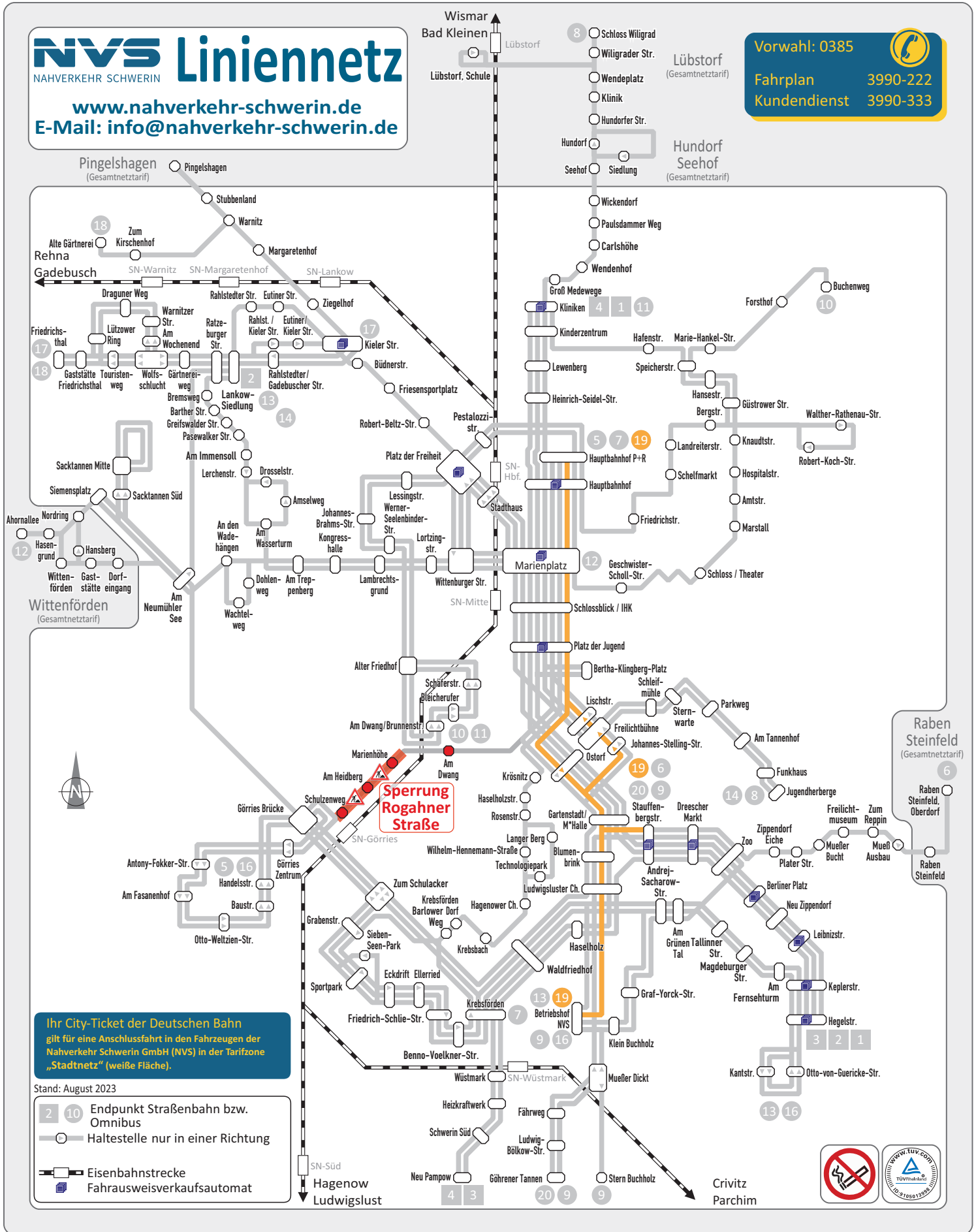


	Sonn- und Feiertag							
Haltestellen	Ⓢ	ⓐ	ⓑ	Ⓚ				
Betriebshof NVS C	4.59	5.09	7.53	13.16				
Ludwigsluster Chaussee C	5.01	5.11	7.55	13.18				
Blumenbrink C	5.02	5.12	7.56	13.19				
Stauffenbergstraße D				9.37	14.55	17.18	20.06	
Gartenstadt/M*Halle C	5.03	5.13	7.57	9.39	13.20	14.57	17.20	20.08
Johannes-Stelling-Straße A	5.05	5.15	7.59	9.41	13.22	14.59	17.22	20.10
Freilichtbühne C	5.06	5.16	8.00	9.42	13.23	15.00	17.23	20.11
Lischstraße A	5.07	5.17	8.02	9.43	13.24	15.01	17.24	20.12
Platz der Jugend A (an)	5.08	5.18	8.03	9.44	13.25	15.02	17.25	20.13
Platz der Jugend A (ab)	5.08	5.18	8.03	9.44	13.25	15.02	17.25	
Schlossblick / IHK A	5.09	5.19	8.04	9.45	13.26	15.03	17.26	
Marienplatz A	5.11	5.21	8.06	9.48	13.28	15.05	17.28	
Hauptbahnhof A	5.13				13.30	15.07	17.30	
Hauptbahnhof C	5.13				13.30	15.07	17.30	
Hauptbahnhof P+R A			8.09	9.52	13.31	15.08	17.31	

Ⓚ = fährt ab Platz der Jugend weiter als Linie 1
nach Kliniken

ⓐ = fährt ab Lischstraße weiter als Linie 8 nach
Lübstorf, Wendepplatz

Ⓢ = fährt ab Marienplatz weiter als Linie 12 zum
Siemensplatz



Ihr City-Ticket der Deutschen Bahn gilt für eine Anschlussfahrt in den Fahrzeugen der Nahverkehr Schwerin GmbH (NVS) in der Tarifzone „Stadtnetz“ (weiße Fläche).

Stand: August 2023

- 2 10 Endpunkt Straßenbahn bzw. Omnibus
- Haltestelle nur in einer Richtung
- Eisenbahnstrecke
- Fahrausweisverkaufsautomat

