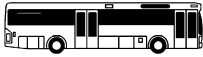
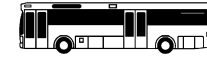


19



# Hauptbahnhof P+R- Marienplatz - Betriebshof NVS



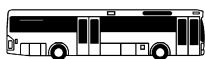
19

Montag bis Freitag

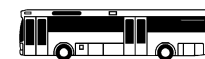
Haltestellen	<b>F</b>	<b>S</b>											Ⓚ	<b>5</b>						
Hauptbahnhof P+R	7.22	17.02													18.18	18.48	22.25	22.50	23.44	
Hauptbahnhof	7.23	17.03													18.19	18.49	22.26	22.51	23.45	23.57
Marienplatz (Haltepunkt C) (an)	7.25	17.05													18.21	18.51	22.28	22.53	23.47	23.59
Marienplatz (Haltepunkt C) (ab)	7.26	17.06													18.22	18.52	22.28	22.54	23.47	23.59
Marienplatz (Haltepunkt E)					17.16	17.34	17.46		18.49			22.30		23.33						
Schlossblick	7.27	17.07	17.17	17.35	17.47	18.23	18.50	18.53	22.29	22.31	22.55	23.34	23.48	0.00						
Platz der Jugend	7.29	17.09	17.19	17.37	17.49	18.25	18.52	18.55	22.31	22.33	22.57	23.36	23.50	0.02						
Ostorf	7.31	17.11	17.21	17.39	17.51	18.27	18.54	18.57	22.33	22.35	22.59	23.38	23.52	0.04						
Gartenstadt	7.33	17.13	17.23	17.41	17.53	18.29	18.56	18.59	22.35	22.37	23.01	23.40	23.54	0.06						
Stauffenbergstraße																				
Blumenbrink	7.34	17.14	17.24	17.42	17.54	18.30	18.57	19.00	22.36	22.38	23.02	23.41	23.55	0.07						
Ludwigsluster Chaussee	7.35	17.15	17.25	17.43	17.55	18.31	18.58	19.01	22.37	22.39	23.03	23.42	23.56	0.08						
Betriebshof NVS	7.36	17.16	17.26	17.44	17.56	18.32	18.59	19.02	22.38	22.40	23.04	23.43	23.57	0.09						

**F** = verkehrt nur während der Ferien**5** = verkehrt nur Freitag**S** = verkehrt nur während der Schulzeit

Ⓚ = fährt bis Marienplatz als Linie 1



# Betriebshof NVS - Marienplatz - Hauptbahnhof P+R



Montag bis Freitag

Haltestellen	Ⓛ	Ⓟ	Ⓜ	Ⓜ	Ⓞ	Ⓛ							
Betriebshof NVS	4.18	4.27	4.38	4.51	4.53	4.55	5.09	5.15	5.40	5.45	5.58	6.18	13.22
Ludwigsluster Chaussee	4.19	4.28	4.39	4.52	4.54	4.56	5.10	5.16	5.41	5.46	5.59	6.19	13.23
Blumenbrink	4.20	4.29	4.40	4.53	4.55	4.57	5.11	5.17	5.42	5.47	6.00	6.20	13.24
Stauffenbergstraße													
Gartenstadt	4.21	4.30	4.41	4.54	4.56	4.58	5.12	5.18	5.43	5.48	6.01	6.21	13.25
Johannes-Stelling-Straße	4.24	4.33	4.44	4.57	4.59	5.01	5.15	5.21	5.46	5.51	6.04	6.24	13.28
Freilichtbühne	4.25	4.34	4.45	4.58	5.00	5.02	5.16	5.22	5.47	5.52	6.05	6.25	13.29
Lischstraße	4.26	4.35	4.46	4.59	5.01	5.03	5.17	5.23	5.48	5.53	6.06	6.26	13.30
Platz der Jugend (an)	4.27	4.36	4.47	5.00	5.02	5.04	5.18	5.24	5.49	5.54	6.07	6.27	13.31
Platz der Jugend (ab)	4.27	4.36	4.47	5.00	5.02	5.04	5.18	5.24	5.49	5.54	6.07	6.27	13.32
Schlossblick	4.28	4.37	4.48	5.01	5.03	5.05	5.19	5.25	5.50	5.55	6.08	6.28	13.33
Marienplatz	4.30	4.39	4.50	5.03	5.05	5.07	5.21	5.27	5.53	5.57	6.10	6.30	13.36
Hauptbahnhof	4.32		4.52	5.05	5.07		5.23		5.55	5.59	6.12	6.32	
Hauptbahnhof P+R			5.06	5.08					5.56	6.00	6.13	6.33	

Ⓛ = fährt ab Lischstraße weiter als Linie 14 nach Lankow-Siedlung

Ⓟ = fährt ab Lischstraße weiter als Linie 8 zum Paulsdammer Weg

Ⓞ = fährt ab Lischstraße weiter als Linie 8 nach Lübstorf, Wendeplatz

Ⓜ = fährt ab Marienplatz weiter als Linie 12 nach Wittenförden, Dorfeingang über Sacktannen